

**LOKALNY PROGRAM  
REWITALIZACJI  
GMINY PIECKI  
NA LATA 2016-2022**



Piecki 2016

## Spis treści

1. OPIS POTRZEBY REALIZACJI LOKALNEGO PROGRAMU REWITALIZACJI.....	3
2. DIAGNOZA I CHARAKTERYSTYKA OGÓLNA GMINY .....	6
2.1 SFERA SPOŁECZNA.....	8
2.1.1 WARUNKI DEMOGRAFICZNE .....	8
2.1.2. SYSTEM POMOCY SPOŁECZNEJ .....	12
2.1.3 SYSTEM OŚWIATY .....	18
2.1.4. OCHRONA ZDROWIA .....	21
2.1.5. OBIEKTY KULTURALNE I DZIAŁALNOŚĆ ORGANIZACJI POZARZĄDOWYCH.....	22
2.1.6 INFRASTRUKTURA SPORTOWA I REKREACYJNA.....	24
2.1.7. BEZPIECZEŃSTWO PUBLICZNE.....	27
2.2. SFERA GOSPODARCZA .....	27
2.2.1 RYNEK PRACY I BEZROBOCIE .....	27
2.2.2. ROLNICTWO.....	32
2.2.3. TURYSTYKA .....	34
2.2.4. INFRASTRUKTURA TECHNICZNA.....	37
3. WYZNACZENIE OBSZARÓW ZDEGRADOWANYCH I REWITALIZOWANYCH .....	46
4. WNIOSKI I ANALIZA POTRZEB.....	50
5. ANALIZA SWOT .....	53
6. OKREŚLENIE WIZJI I CELÓW STRATEGICZNYCH PROGRAMU .....	56
7. POWIĄZANIE PROGRAMU Z POZOSTAŁYMI DOKUMENTAMI STRATEGICZNYMI .....	57
8. WYKAZ PROJEKTÓW REWITALIZACYJNYCH.....	64
9. ZAPEWNIENIE KOMPLEMENTARNOŚCI REWITALIZACJI .....	82
10. FINANSOWANIE PLANOWANYCH PROJEKTÓW REWITALIZACYJNYCH.....	83
11. PROCES WŁĄCZANIA INTERESARIUSZY W TWORZENIE PROGRAMU REWITALIZACJI.....	84
12. MONITORING I EWALUACJA PROGRAMU .....	86

## 1. OPIS POTRZEBY REALIZACJI LOKALNEGO PROGRAMU REWITALIZACJI

Funkcjonowanie każdej jednostki samorządu terytorialnego należy postrzegać jako zbiór różnorodnych procesów, które współwystępując, uzupełniając się, krzyżując i następując chronologicznie, sprawiają iż każda jednostka cechuje się jedyną, niepowtarzalną i zmienną w czasie charakterystyką.

Każda gmina posiada indywidualne cechy, które występują w zależności od posiadanych zasobów infrastrukturalnych, technicznych, przyrodniczych, kulturowych lecz także zasobów ludzkich – potencjału tkwiącego w mieszkańcach – aktywności, umiejętności współpracy, posiadaniem doświadczeniu i chęci działalności na rzecz dobra wspólnego. W zależności od posiadanych, odkrytych i poprawnie zdiagnozowanych zasobów, każda jednostka samorządu terytorialnego dysponuje mniejszym bądź większym potencjałem służącym do realizacji różnego rodzaju przedsięwzięć mających na celu szeroko rozumianą poprawę jakości życia mieszkańców.

Dzięki skutecznemu wykorzystaniu posiadanych obecnie zasobów technicznych, infrastrukturalnych i kapitału ludzkiego, możliwe jest wprowadzenie w życie wielu innowacyjnych i skutecznych projektów, których skutki będą wyraźnie możliwe do dostrzeżenia i zmierzania a wartość dodana utrzymywac się będzie przez kolejne lata nawet po formalnym zakończeniu zaplanowanych projektów.

Umiejętność realizacji racjonalnej, przemyślanej i odpowiedzialnej polityki, mającej na celu nakreślenie wizji wieloobszarowego rozwoju powinno przyświecać wszystkim osobom pełniącym rolę gospodarzy i urzędników. Polityka codziennego funkcjonowania samorządu terytorialnego na każdym szczeblu, powinna być określona z wyprzedzeniem, przy użyciu profesjonalnych narzędzi w postaci odpowiednich dokumentów strategicznych, w których znaleźć się powinny konkretne i wieloaspektowe cele niezbędne do zrealizowania nie tylko w najbliższej przyszłości, lecz także w dalszej perspektywie. Prowadzenie polityki gminnej, opierającej się na zasadach zrównoważonego, trwałego rozwoju, uwzględniającej podnoszenie jakości życia wszystkich mieszkańców, musi prowadzić do realizacji jasno sformułowanych celów, służących do wykonania określonej, konkretnej wizji.

Na terenie każdej gminy znajdują się obszary, które po przyjęciu pewnych wskaźników, wypadają gorzej niż pozostałe tereny. Na obszarach takich występuje więcej problemów zarówno o charakterze infrastrukturalnym, technicznym, lecz także społecznym – tereny takie - zwane terenami zdegradowanymi - wymagają realizacji różnych przedsięwzięć prowadzących do wyprowadzenia ich ze stanu kryzysowego i przywrócenia im utraconych funkcji gospodarczych, przyrodniczych, społecznych i kulturowych. Proces rewitalizacji polega w pierwszej kolejności na określeniu właściwych wskaźników do wyznaczenia delimitacji obszarów zdegradowanych, przeprowadzeniu szeregu badań, wyznaczeniu

obszarów rewitalizacji a w dalszej kolejności na realizacji różnorodnych przedsięwzięć o charakterze naprawczym.

Słowo „rewitalizacja” pochodzi z języka łacińskiego i oznacza dosłownie „przywrócenie do życia”. Prowadzenie procesów rewitalizacyjnych na obszarach zdegradowanych, czy to w rozumieniu poszczególnych ulic, czy całych miejscowości, służyć ma zwiększeniu efektywności gospodarczej i społecznej danego obszaru, co docelowo prowadzi do długofalowych przemian o charakterze społecznym.

Ustawa o rewitalizacji z dnia 9 października 2015 roku wyraźnie określa, iż:

*„Rewitalizacja stanowi proces wyprowadzania ze stanu kryzysowego obszarów zdegradowanych, prowadzony w sposób kompleksowy, poprzez zintegrowane działania na rzecz lokalnej społeczności, przestrzeni i gospodarki, skoncentrowane terytorialnie, prowadzone przez interesariuszy rewitalizacji na podstawie gminnego programu rewitalizacji.”*

Istotne jest, aby działania rewitalizacyjne miały charakter kompleksowy – to znaczy, aby były skierowane zarówno ku poprawie infrastruktury i tkanki budowlanej, lecz tego typu działania powinny mieć jedynie charakter uzupełniający i wtórny dla projektów skierowanych do lokalnej/lokalnych społeczności zamieszkujących obszary poddawane rewitalizacji.

Opracowanie Lokalnego Programu Rewitalizacji ma więc istotne znaczenie w konkretnym i skutecznym wyznaczeniu obszarów zdegradowanych, a także w opracowaniu i zaplanowaniu działań, które będą na nich sukcesywnie podejmowane. Lokalny Program Rewitalizacji jest najważniejszym dokumentem, pokazującym dlaczego zostały wyznaczone do rewitalizacji takie, a nie inne obszary, a także jakie działania będą chronologicznie podejmowane w celu wyprowadzania ich ze stanu kryzysowego.

W dokumencie Lokalnego Programu Rewitalizacji wskazane są także przykładowe projekty, które są zaplanowane do realizacji na rewitalizowanych terenach, w okresie obowiązywania programu. Dodatkowo zwiększa to przejrzystość i konkretność działań zaplanowanych do realizacji w celu wyprowadzenia obszarów zdegradowanych z sytuacji kryzysowej.

Zgodnie z wytycznymi dotyczącymi opracowywania lokalnych programów rewitalizacji, zaplanowane w niniejszym dokumencie działania mają charakter wewnętrznie spójny, są powiązane z lokalnymi politykami, są osadzone w systemie zarządzania rozwojem gminy, a także komplementarne przestrzennie, problemowo oraz instytucjonalno-proceduralnie.

Zaplanowane w niniejszym dokumencie przedsięwzięcia finansowane będą z wielu odrębnych źródeł (EFRR, EFS, środki własne i inne). Zakres tych przedsięwzięć stanowi więc odpowiedź na konkretne, zidentyfikowane w Lokalnym Programie Rewitalizacji problemy wykazane na obszarach zdegradowanych i jest jednocześnie możliwy do sfinansowania w ramach m.in. Regionalnego Programu Operacyjnego Województwa Warmińsko-Mazurskiego na lata 2014-2020.

Stworzenie Lokalnego Programu Rewitalizacji w gminie Piecki ma bezpośredni wpływ na realizację skutecznej polityki gminnej w zakresie rozwiązywania konkretnych trudności w rozwoju gminy o charakterze zarówno infrastrukturalnym jak i społecznym. Realizacja projektów o charakterze zintegrowanym prowadzi do osiągnięcia konkretnych wskaźników obrazujących poprawę możliwą dzięki wprowadzaniu zasady trwałego i zrównoważonego rozwoju.

## 2. DIAGNOZA I CHARAKTERYSTYKA OGÓLNA GMINY

Gmina Piecki położona jest na terenie województwa warmińsko-mazurskiego, w południowej części powiatu mrągowskiego. W skład powiatu mrągowskiego wchodzi następujące gminy: gmina miejsko-wiejska Mikołajki; gminy wiejskie: Sorkwity, Mrągowo, Piecki; miasto Mrągowo.

Mapa nr 1 przedstawia położenie gminy Piecki na terenie województwa warmińsko-mazurskiego oraz powiatu mrągowskiego.



Źródło: Urząd Gminy w Pieckach

Gmina Piecki graniczy od południa z gminą Świętajno, od zachodu z gminą Dźwierzuty, od południowego wschodu z gminą Ruciane-Nida, od północy natomiast z gminami Mikołajki i Sorkwity.

Największą miejscowością w gminie, a zarazem siedzibą gminy jest miejscowość Piecki, która jest położona centralnie na jej terenie.

Odległość Piecek od ważniejszych miast wynosi odpowiednio:

- od Mrągowa – 14 km,
- od Olsztyna – 77 km,
- od Szczytna – 35 km,
- od Warszawy – 195 km.

Dzięki niewielkiej odległości od głównego ośrodka miejskiego i administracyjnego powiatu mrągowskiego – miasta Mrągowa, oraz dzięki położeniu przy znaczących komunikacyjnych szlakach drogowych (drogi krajowe nr 58 i 59 droga wojewódzka nr 601,609,610) gmina Piecki jest dobrze skomunikowana z innymi miejscowościami zarówno na poziomie powiatowym, wojewódzkim jak i krajowym. Znacznie ułatwia to i stwarza możliwość

współpracy jednostkom samorządu gminy Piecki z partnerami na wielu szczeblach oraz pomaga w realizacji projektów o różnym charakterze.

Gmina Piecki zajmuje powierzchnię 314,59 km<sup>2</sup>, co stanowi 29,5% ogólnej powierzchni powiatu mrągowskiego. Gmina posiada duże walory turystyczne – udział jezior w ogólnej powierzchni gminy jest stosunkowo wysoki i wynosi ponad 10%, natomiast lasów ok. 50 %. Położenie na terenie Mazur – w obszarze Zielonych Płuc Polski, nieskażone środowisko naturalne, duży udział lasów i terenów do rekreacji i aktywnego wypoczynku, a także rozbudowana baza noclegowa i gastronomiczna, sprawiają, że gmina ma duży potencjał w zakresie rozwoju sektora turystyki.

Gmina Piecki składa się z 25 jednostek administracyjnych: Babięta, Bobrówko, Brejdyny, Cierzpięty, Dobry Lasek, Dłużec, Gant, Głogno, Goleń, Jakubowo, Krutyń, Krutyński Piecek, Lipowo, Machary, Mojtyny, Nawiady, Nowe Kiełbonki, Piecki, Prusinowo, Rosocha, Stare Kiełbonki, Szklarnia, Zyzdrojowy Piecek, a także Osiedle 35-lecia PRL w Pieckach.

Tabela nr 1 Liczba ludności w poszczególnych miejscowościach w gminie Piecki w 2015 roku:

<b>Sołectwo</b>	<b>Liczba mieszkańców</b>
Babięta	171
Bobrówko	109
Brejdyny	375
Cierzpięty	161
Dłużec	273
Dobry Lasek	114
Gant	88
Głogno	146
Goleń	114
Jakubowo	148
Krutyń	282
Krutyński Piecek	118
Lipowo	292
Machary	349
Mojtyny	133
Nawiady	402
Nowe Kiełbonki	88
Piecki (bez osiedla)	2366
Piecki – Osiedle 35-lecia PRL	1091
Prusinowo	143
Rosocha	141
Stare Kiełbonki	326
Szklarnia	232
Zgon	136
Zyzdrojowy Piecek	56
<b>RAZEM</b>	<b>7855</b>

Źródło: dane z Urzędu Gminy w Pieckach

Na podstawie danych zawartych w powyższej tabeli, można zauważyć, iż sołectwami z największą liczbą mieszkańców są: Piecki (2366) oraz Nawiady (402). Miejscowość Piecki stanowi największe skupisko ludności w gminie i jest jej najważniejszym ośrodkiem operacyjnym i administracyjnym.

## 2.1 SFERA SPOŁECZNA

### 2.1.1 WARUNKI DEMOGRAFICZNE

Na podstawie danych uzyskanych z Głównego Urzędu Statystycznego wynika, iż w dniu 31 grudnia 2015 roku gminę Piecki zamieszkiwały 7758 osób, w tym 3860 kobiet oraz 3898 mężczyzn. Zestawienie ludności zamieszkującej gminę Piecki w latach 2012 – 2015 przedstawia poniższa tabela.

Tabela nr 2 Liczba mieszkańców w Gminie Piecki

	LATA			
	2012	2013	2014	2015
Liczba mieszkańców	7914	7818	7755	7758
Liczba kobiet	3944	3896	3852	3860
% ludności	49,8	49,8	49,6	49,7
Liczba mężczyzn	3970	3922	3909	3898
% ludności	50,2	50,2	50,4	50,3

Źródło: opracowanie własne na podstawie danych z Głównego Urzędu Statystycznego

W latach 2011 – 2014 liczba mieszkańców gminy Piecki spadła o 2,49 %, natomiast w roku 2015 zauważony został nieznaczny wzrost liczby mieszkańców gminy (3 osoby). Spowodowane jest to wieloma czynnikami zarówno o charakterze gospodarczym, jak i społecznym. Gmina Piecki, podobnie jak pozostałe jednostki samorządu terytorialnego na terenie całego kraju zmagają się ze spadkiem liczby ludności. Nie jest to trend odosobniony, ponieważ w skali województwa warmińsko-mazurskiego oraz powiatu mrągowskiego można zauważyć analogiczne zjawiska. Prognoza ludności przeprowadzona przez Główny Urząd Statystyczny dla województwa warmińsko-mazurskiego zakłada stopniowy spadek liczby ludności na każdym poziomie jednostek samorządu terytorialnego. Na podstawie danych przedstawionych w powyższej tabeli można także zauważyć nieznaczny wzrost udziału liczby mężczyzn w stosunku do ogółu mieszkańców gminy Piecki.

W 2015 roku w gminie Piecki gęstość zaludnienia wyniosła 25 osób na kilometr kwadratowy i był to wskaźnik stały w latach 2011 – 2014. Tabela nr 3 przedstawia wskaźnik gęstości zaludnienia w gminie Piecki w latach 2011 -2014.

Tabela nr 3 Gęstość zaludnienia

Lata	Gęstość zaludnienia (os/km <sup>2</sup> )
2012	25



2013	25
2014	25
2015	25

Źródło: opracowanie własne na podstawie danych GUS

Pozostająca w latach 2012 - 2015 na stałym poziomie gęstość zaludnienia przy jednoczesnym spadku ogólnej liczby ludności świadczy o równomiernej i zauważalnej zmianie demograficznej zarówno na poziomie większych jak i mniejszych sołectw z terenu gminy Piecki. Spadek liczby ludności gminy Piecki w latach 2012-2014 oraz spadek liczby udziału kobiet w ogólnej liczbie ludności gminy jest niekorzystny z demograficznego punktu widzenia. Jeżeli utrzyma się on na niezmiennym poziomie, może to w dłuższej perspektywie powodować duże utrudnienia na wielu obszarach: gospodarki, rynku pracy czy polityki społecznej w gminie.

Tabela nr 4 Liczba osób w wieku przedprodukcyjnym, produkcyjnym i poprodukcyjnym w gminie Piecki w latach 2012 – 2015.

Lata	Wiek przedprodukcyjny		Wiek produkcyjny		Wiek poprodukcyjny	
	Liczba osób	(%)	Liczba osób	(%)	Liczba osób	(%)
2012	1665	21,0	5214	65,9	1035	13,1
2013	1582	20,2	5180	66,2	1056	13,6
2014	1526	19,7	5139	66,3	1090	14,0
2015	1489	19,2	5128	66,1	1141	14,7

Źródło: opracowanie własne na podstawie danych z Głównego Urzędu Statystycznego

Powyższa tabela pokazuje wyraźny trend w postaci spadku liczby osób w wieku przedprodukcyjnym i produkcyjnym wraz ze znacznym wzrostem liczby osób w wieku poprodukcyjnym. Dynamika tych trendów jest bardzo wyraźna w przypadku wzrostu liczby osób w wieku poprodukcyjnym (wzrost o 1%), przy jednoczesnym spadku liczby osób w wieku przedprodukcyjnym (spadek o 0,8%).

Nie jest to jednak trend odosobniony – podobne zjawiska możemy zauważyć w skali powiatu mrągowskiego, województwa warmińsko-mazurskiego, a nawet całego kraju. Trend wskazany w latach 2012 – 2015 jest jedynie częścią długoletniego procesu starzenia się społeczeństwa w Polsce, który jest jednym z najważniejszych wyzwań stojących nie tylko przed małymi społecznościami, ale przede wszystkim będzie on widoczny w skali makroekonomicznej. Już w chwili tworzenia niniejszej diagnozy, jednym z największych problemów społecznych i gospodarczych gminy Piecki wskazany został spadek liczby młodych mieszkańców, którzy mieszkając i pracując w gminie Piecki przyczyniliby się znacznie do jej wielotorowego i zrównoważonego rozwoju.


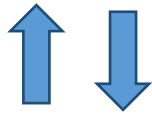


Tabela nr 5 Struktura wiekowa mieszkańców gminy Piecki wg stanu na dzień 31.12.2015 roku.

Grupa wiekowa	Liczba mieszkańców
0-9	813
10-19	874
20-29	1264
30-39	1260
40-49	1012
50-59	1160
60-69	768
70+	607

Źródło: opracowanie własne na podstawie danych z Głównego Urzędu Statystycznego

Na podstawie danych zawartych w powyższej tabeli można zauważyć, iż najliczniejszą grupę mieszkańców gminy Piecki w 2015 roku stanowiły osoby w wieku 20 – 29 lat, co jest faktem korzystnym z demograficznego punktu widzenia. Niepokojącym wskaźnikiem jest spora liczba osób w wieku ponad 70 lat (607 osób) w stosunku do liczby osób w wieku 0-9 lat (813 osób). W dłuższej perspektywie może to powodować znaczne problemy społeczne, a także problemy na rynku pracy związane z brakiem młodych, wykwalifikowanych pracowników w różnych grupach zawodowych. Drugą w kolejności, najliczniejszą grupą mieszkańców gminy Piecki w 2015 roku były osoby w wieku 30 – 39 lat, co stanowi potwierdzenie faktu o powolnym, lecz postępującym procesie starzenia się ludności gminy Piecki.

Tabela nr 6 Struktura wiekowa mieszkańców gminy Piecki w latach 2012 – 2015.

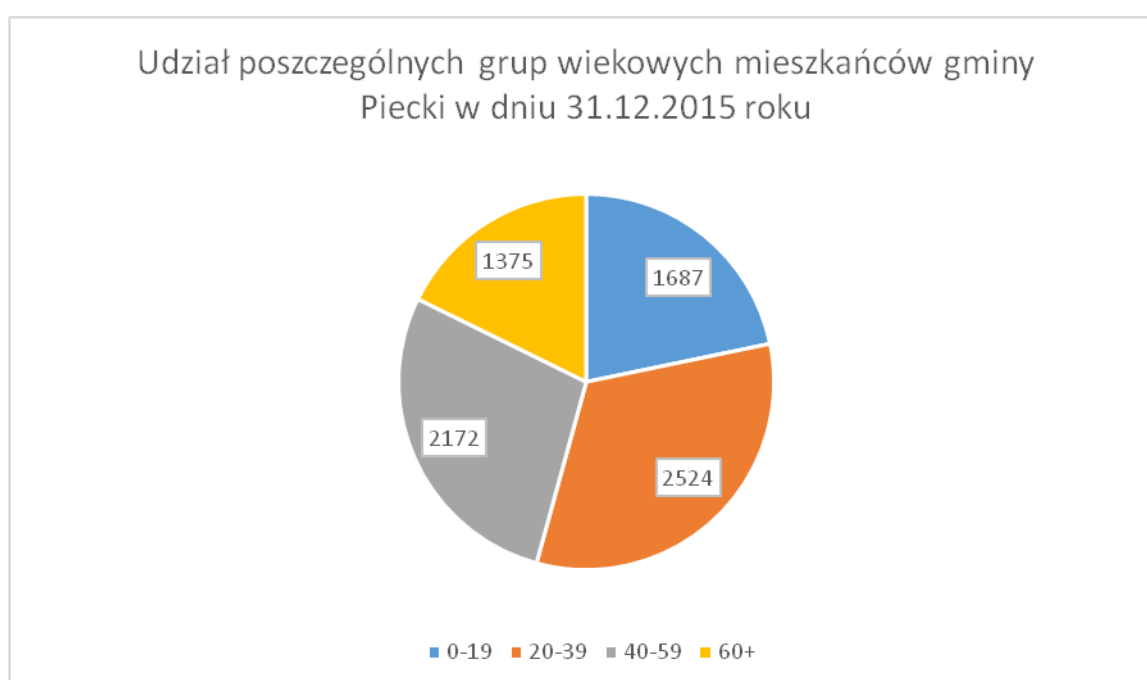
Przedział wiekowy	Lata	Liczba mieszkańców	% ogółu	Trend
0-19	2012	1914	24,2	
	2013	1815	23,2	
	2014	1739	22,4	
	2015	1687	21,7	
20-39	2012	2562	32,3	
	2013	2549	32,6	
	2014	2527	32,5	
	2015	2524	32,5	
40-59	2012	2203	27,8	
	2013	2205	28,2	
	2014	2189	28,2	
	2015	2172	28,0	
60+	2012	1235	15,6	
	2013	1249	15,9	
	2014	1300	16,7	
	2015	1375	17,7	

Źródło: opracowanie własne na podstawie danych z Głównego Urzędu Statystycznego

Na podstawie danych zawartych w powyższej tabeli można zauważyć, iż w latach 2012-2015 w gminie Piecki zaszły z demograficznego punktu widzenia niekorzystne zmiany. Liczba

ludności do 19 roku życia spadła z poziomu 24,2 % w roku 2012, do poziomu 21,4 % w roku 2015. Z kolei liczba osób starszych - w wieku powyżej 60 roku życia wzrosła z poziomu 15,6 % w roku 2012 do poziomu 17,7 % w roku 2015. Utrzymywanie się takiego trendu może spowodować bardzo niekorzystne konsekwencje dla gospodarki w gminie Piecki, która w dłuższej perspektywie czasowej może zacząć cierpieć na brak osób zarówno w wieku przedprodukcyjnym, jak i produkcyjnym. Rosnąć będzie liczba osób starszych, które wymagać będą opieki oraz specjalistycznych usług ze strony młodszych mieszkańców gminy jak również podjęcia konkretnych działań ze strony władz gminy Piecki oraz jednostek podległych.

Wykres nr 1 Udział poszczególnych grup wiekowych mieszkańców gminy Piecki w ogólnej liczbie ludności tej gminy.



Źródło: opracowanie własne na podstawie danych GUS

Najliczniejszą grupę mieszkańców gminy Piecki wg stanu na dzień 31 grudnia 2015 r. stanowiły osoby w wieku 20 – 39 lat. Niekorzystnym natomiast jest niewielki fakt przewagi liczby osób w wieku do lat 19 nad osobami w wieku ponad 60 lat.

Tabela nr 7 Procentowe ujęcie liczby urodzeń i zgonów w przeliczeniu na każde 1000 mieszkańców w powiecie mławskim oraz w gminie Piecki w latach 2011 – 2014.

Lata	Powiat mławski	Gmina Piecki
<b>URODZENIA</b>		
2012	10,0%	9,2%
2013	8,3%	8,4%
2014	9,5%	9,9%
2015	8,5%	8,3%
<b>ZGONY</b>		

2012	8,6%	6,7%
2013	9,2%	11,0%
2014	9,1%	8,9%

Źródło: opracowanie własne na podstawie danych z Głównego Urzędu Statystycznego

Wskaźnik obciążenia demograficznego ma za zadanie ukazanie stosunku liczby ludności w wieku przed- i poprodukcyjnym do liczby ludności w wieku produkcyjnym i nieprodukcyjnym.

Tabela nr 8 Wskaźnik obciążenia demograficznego dla gminy Piecki w latach 2012 - 2015

Lata	Liczba osób w wieku nieprodukcyjnym na 100 osób w wieku produkcyjnym	Liczba osób w wieku poprodukcyjnym na 100 osób w wieku przedprodukcyjnym	Liczba osób w wieku poprodukcyjnym na 100 osób w wieku produkcyjnym
2012	51,8	62,2	19,9
2013	50,9	66,8	20,4
2014	50,9	71,4	21,2
2015	51,3	76,6	22,3

Źródło: opracowanie własne na podstawie danych z Głównego Urzędu Statystycznego

Dane zawarte w powyższej tabeli wskazują niekorzystne z punktu demograficznego procesy następujące w gminie Piecki. Liczba osób w wieku nieprodukcyjnym w latach 2012 – 2015 utrzymuje się na niebezpiecznie wysokim poziomie, podobnie jak liczba osób w wieku poprodukcyjnym, przypadających na wskaźnik osób w wieku produkcyjnym. Analizując powyższe dane można wysnuć następujące wnioski: społeczeństwo gminy Piecki, jak innych jednostek samorządu terytorialnego w województwie warmińsko-mazurskim starzeje się oraz rokrocznie będzie posiadało coraz poważniejsze problemy z zapewnieniem młodej i wykwalifikowanej siły roboczej.

Przyrost liczby osób w wieku powyżej 60 roku życia jest większy niż liczby osób młodych, w wieku przedprodukcyjnym. Trendy w wieku ludności gminy Piecki są niekorzystne z demograficznego punktu widzenia. Istnieje realne zagrożenie, iż w przypadku dalszego trwania pokazanych powyżej procesów, a także przy odpływie młodych mieszkańców gminy do większych i bardziej atrakcyjnych pod względem zatrudnienia ośrodków miejskich, społeczeństwo tej gminy będzie stopniowo się starzało.

Niezbędna jest w kolejnych latach polityka społeczna, ukierunkowana na aktywne wspieranie osób młodych atrakcyjną ofertą w zakresie warunków życia, zatrudnienia oraz prorodzinnej polityki prorodzinnej, uwzględniającej potrzeby i korzyści osób w wieku przedprodukcyjnym i produkcyjnym.

#### 2.1.2. SYSTEM POMOCY SPOŁECZNEJ

W gminie Piecki podstawową jednostką odpowiedzialną za realizację polityki społecznej jest Gminny Ośrodek Pomocy Społecznej w Pieckach. Jest to samorządowa jednostka gminna, odpowiedzialna za diagnozę sytuacji społecznej w gminie, rozpoznawanie i rozwiązywanie zastanych i pojawiających się okresowo problemów społecznych, wsparcie osób

wykluczonych społecznie, grup defaworyzowanych i marginalizowanych pod kątem społecznym. Do zadań każdego Gminnego Ośrodka Pomocy Społecznej należy szereg zadań, wśród których wymienić można przykładowo:

- opracowanie i realizacja Strategii Rozwiązywania Problemów Społecznych,
- przyznawanie i realizacja świadczeń niepieniężnych (jak na przykład praca socjalna, schronienie, posiłek, mieszkania chronione, poradnictwo specjalistyczne, pobyt i usługi w domu pomocy społecznej i inne),
- przyznawanie i wypłacanie świadczeń pieniężnych (jak na przykład zasiłek stały, zasiłek okresowy, zasiłek celowy, specjalny zasiłek celowy, zasiłek i pożyczka na usamodzielnienie i kontynuowanie nauki i inne),
- praca socjalna,
- dożywianie dzieci z rodzin ubogich,
- pomoc materialna,
- pomoc osobom niepełnosprawnym, zależnym i niesamodzielnym,
- pomoc osobom mającym trudności z przystosowaniem społecznym,
- prowadzenie i zapewnianie miejsc w mieszkaniach chronionych,
- pomoc osobom bezdomnym, uzależnionym i opuszczającym zakłady karne,
- monitoring stanu osób i rodzin znajdujących się w trudnej sytuacji materialnej i społecznej,
- wypłacanie wynagrodzeń za sprawowanie opieki,
- przyznawanie i wypłacanie zasiłków celowych, zapewnianie schronienia, ubrania i posiłku cudzoziemcom,
- realizacja zadań wynikających z rządowych programów pomocy społecznej.

Powyższe zadania, jakie realizuje każda jednostka pomocy społecznej są jedynie przykładem jak szeroki i różnicowany jest ich wachlarz. Bardzo ważnym elementem jest bezpośredni kontakt z osobami potrzebującymi pomocy i wsparcia, a mianowicie – praca w terenie. Pracownicy socjalni są jednym z najważniejszych ogniw odpowiedzialnych za prawidłową diagnozę i dobór skutecznych narzędzi służących wsparciu, pomocy i włączeniu społecznemu osób tej pomocy potrzebującym.

Klub Integracji Społecznej w Pieckach działa w ramach statutu Gminnego Ośrodka Pomocy Społecznej oraz funkcjonuje w jego strukturze (Uchwały Nr XLII/193/06 Rady Gminy Piecki z dnia 27 października 2006 r.) Wpisany został do rejestru Wojewody, 16 czerwca 2012r. Pracą KIS kieruje koordynator. Koordynatorem jest osoba zatrudniona w GOPS, której zadaniem jest nadzór i monitorowanie pracy klubu, dbanie o rozwój klubu (min. współpraca z partnerami, promocja idei samopomocy), organizacja pracy grup. W działania KIS zaangażowani są ponadto inni pracownicy socjalni i eksperci np.: psycholog, prawnik, doradca zawodowy, pracownik socjalny, w zależności od potrzeb grup. Zapleczem technicznym KIS jest: świetlica/ sala szkoleniowa, zaplecza socjalne, sanitariaty dostosowane dla osób niepełnosprawnych (jest też winda). Wyposażenie stanowią: meble, telefon, fax, ksero, komputer z drukarką, 2 laptopy, sprzęt kuchenny (czajnik, termos, lodówka, opiekacz, naczynia kuchenne), pomoce dydaktyczne (tablica multimedialna, tablice flipchart, rzutnik, biblioteczka, artykuły papiernicze, itp.).

Kluczowymi partnerami KIS są:

- organizacje pozarządowe,
- instytucje rynku pracy (w tym publiczne służby zatrudnienia, np. Powiatowy Urząd Pracy, agencje pośrednictwa pracy, agencje pracy tymczasowej),
- publiczne służby medyczne (np. zakład leczenia odwykowego, poradnie),
- jednostki samorządu terytorialnego,
- lokalni przedsiębiorcy, cechy rzemiosł różnych,
- szkoły, placówki edukacyjne dla dorosłych,
- wolontariusze,
- seniorzy

W 2015 r. KIS prowadził szeroką współpracę z Inkubatorem Ekonomii Społecznej w Mrągowie, Stowarzyszeniem WAMA COOP w Olsztynie, Fundacją Rozwoju Dzieci im. J. A. Komeńskiego, Stowarzyszeniem Dzieci Wojny Koło w Pieckach, Stowarzyszeniem Emerytów i Rencistów, Klubem Pracy OHP w Mrągowie, Powiatowym Urzędem Pracy w Mrągowie oraz z lokalnymi pracodawcami i z mediami.

Głównym celem Klubu Integracji Społecznej w Pieckach jest aktywizowanie środowiska bezrobotnych w kierunku podejmowania samodzielnych działań na rzecz poprawy ich sytuacji życiowej oraz przygotowanie do podjęcia zatrudnienia. Nabywanie umiejętności niezbędnych do samodzielnego rozwiązywania swoich problemów życiowych oraz wspieranie ich działań służących podnoszeniu statusu społecznego i materialnego. Klub Integracji Społecznej w Pieckach w ramach swojej działalności współpracował ze środowiskiem lokalnym - Urzędem Gminy w Pieckach, Gminną Komisją Profilaktyki i Rozwiązywania Problemów Alkoholowych w gminie Piecki, Powiatowym Urzędem Pracy, lokalnymi przedsiębiorcami, Fundacją Rozwoju Dzieci im. J. A. Komeńskiego w Warszawie, Gminnym Ośrodkiem Kultury Sportu i Rekreacji w Pieckach, Inkubatorem Ekonomii Społecznej w Mrągowie, wolontariuszami. Klub Integracji Społecznej w Pieckach dofinansowany jest z budżetu Gminnego Programu Profilaktyki i Rozwiązywania Problemów Alkoholowych.

Na terenie gminy Piecki usługi w zakresie pomocy społecznej realizuje także Placówka Wsparcia Dziennego Świetlica Opiekuńczo-Wychowawcza „MROWISKO” w miejscowości Nawiady, funkcjonująca przy Szkole Podstawowej. Jest to placówka podlegająca Gminnemu Ośrodkowi Pomocy Społecznej w Pieckach, realizująca szereg zadań o charakterze opiekuńczo-wychowawczym, wspierającym dzieci i młodzież w rozwoju społecznym i obywatelskim, wspomagających prawidłowy rozwój dzieci i młodzieży, w tym rozwój ich pasji, talentów i zainteresowań. W świetlicy kilka razy w tygodniu odbywają się różnego rodzaju warsztaty i zajęcia, podczas których realizowanych jest szereg inicjatyw skierowanych do dzieci i młodzieży w różnym wieku.

Punkt Konsultacyjno – Informacyjny dla osób uzależnionych, współuzależnionych, i członków ich rodzin oraz osób dotkniętych problemami przemocy. Na podstawie umów zlecenia zatrudnionych jest 4 specjalistów (radca prawny, psycholog, pedagog i terapeuta uzależnień). W ramach Punktu prowadzono również warsztaty umiejętności wychowawczych dla rodziców małych dzieci, oraz sesje rodzinne (spotkania całych rodzin) dla rodzin

z problemami, potrzebujących wsparcia. Od stycznia do grudnia dyżury odbywały się w siedzibie GOPS. Wychodząc naprzeciw potrzebom środowiska lokalnego, psycholog zatrudniony w ramach Punktu pełnił dyżury w Zespole Szkół (w Gimnazjum) w Pieckach, służąc pomocą i wsparciem społeczności szkolnej.

Grupy Zabawowe (spotkania rodziców z małymi dziećmi) w 2015 r. Gminny Ośrodek Pomocy Społecznej w Pieckach wraz z Fundacją Rozwoju Dzieci im. J.A. Komeńskiego w Warszawie od października 2015 do marca 2016 r. realizował projekt „Lokalny system wsparcia rodzin zagrożonych wykluczeniem”. Na terenie gminy Piecki w czterech miejscowościach (Piecki, Machary, Lipowo, Głogno). Cyklicznie we wtorki odbywały się spotkania Grup Zabawowych czyli zajęcia ogólnorozwojowe dla dzieci do 5 roku życia i rodziców. W projekcie wzięło udział 38 dzieci. Grupy Zabawowe swoim działaniem wzbudziły zainteresowanie mam z małymi dziećmi w sąsiedniej gminie Spychowo, z którą nawiązaliśmy kontakt.

Punkt Wolontariatu „Pomocna Dłoń” Od grudnia 2012 r. dzięki współpracy z Gimnazjum w Pieckach, przy GOPS działa Punkt Wolontariatu „Pomocna dłoń”. W 2015 r. zaangażowanych w wolontariat było 12 osób. Wolontariusze w Regionalnym Ośrodku Polityki Społecznej w Olsztynie brali czynny udział w uroczystości Podsumowania XVII Warmińsko- Mazurskich Dni Rodziny robiąc dokumentację fotograficzną spotkania oraz promowali Gminę Piecki. Aktywnie uczestniczyli również w organizacji imprez lokalnych (m. in. profilaktyczna akcja wakacyjna Stop Dopalaczom i Biała Wstążka, Gminnych Dożynkach) i powiatowych (Piknik Ekonomii Społecznej w Mrągowie). Dziewczęta przystąpiły do konkursu organizowanego przez Rzecznika Praw Dziecka, gdzie wykonując grę planszową o prawach dziecka zostały nagrodzone za udział upominkami. Chętnie włączają się w pomoc osobom starszym. Współpracujemy z Caritasem w akcjach zbiórki żywności (Wielkanocnej i Bożonarodzeniowej).

Klub Seniora „Iskierka Nadziei” w GOPS w Pieckach w ramach realizacji Klubu Integracji Społecznej w 2015r. odbywały się systematyczne spotkania (raz w tygodniu) amatorskiej Grupy Teatralnej „Iskierka nadziei” tj. 20 osobowej grupy seniorów ze Stowarzyszenia Dzieci Wojny Koło w Pieckach. Seniorzy z własnej inicjatywy organizowali i brali udział w zajęciach teatralnych i wokalnie - muzycznych oraz aktywnie uczestniczyli w przedsięwzięciach realizowanych przez gminę, min. Zakończenie XVII Warmińsko - mazurskich Dni Rodziny w Pieckach pod hasłem „Rodzina Drogowskazem Życia”. Z inicjatywy seniorów organizowano spotkania okolicznościowe - m. in. Dzień Babci i Dziadka, Dzień Kobiet, Spotkania świąteczne - Wigilijne, Wielkanocne. Z seniorami współpracuje młodzież z Punktu Wolontariatu "Pomocna Dłoń".<sup>1</sup>

Gminny Ośrodek Pomocy Społecznej realizuje także szereg działań skierowanych do osób uzależnionych od alkoholu i innych używek – przy GOPS w Pieckach aktywnie od lat funkcjonuje Punkt Konsultacyjny dla osób uzależnionych i członków ich rodzin a także grupa wsparcia AA „NADZIEJA” do której może zgłosić się każdy mieszkaniec gminy Piecki który potrzebuje pomocy i wsparcia.

---

<sup>1</sup> Sprawozdanie z działalności GOPS w Pieckach w 2015 r.

Ważnym elementem systemu pomocy społecznej gminy Piecki jest skuteczna, sprawna i przyjazna współpraca pomiędzy różnymi jednostkami zarówno na terenie gminy, jak i na szczeblu powiatowym, wojewódzkim, krajowym a nawet międzynarodowym. Dzięki temu realizowanych jest wiele ciekawych przedsięwzięć i projektów, skierowanych do różnych grup społecznych i poszczególnych mieszkańców gminy Piecki. W tym zakresie istnieje duży potencjał dla kontynuacji tego typu działań w przyszłości,

Tabela nr 9 Informacja na temat liczby osób i rodzin korzystających z pomocy Gminnego Ośrodka Pomocy Społecznej w Pieckach w latach 2013-2015.

Wyszczególnienie	2013	2014	2015
<b>Osoby którym udzielono pomocy i wsparcia</b>			
Liczba osób	1534	1163	1255
<b>Osoby i rodziny którym przyznano świadczenie</b>			
Liczba osób	1329	1163	1205
W tym osoby długotrwale korzystające	664	581	618
Wiek produkcyjny	1087	910	793
Wiek poprodukcyjny	29	30	63
Liczba rodzin	735	611	799
W tym kobiety	754	688	703
Kobiety długotrwale korzystające	377	344	396
W tym mężczyźni	575	475	502
Mężczyźni długotrwale korzystający	237	237	247

Źródło: opracowanie własne na podstawie danych z GOPS w Pieckach

Na podstawie danych zawartych w powyższej tabeli można wywnioskować, iż liczba osób, którym GOPS w Pieckach udzielił pomocy i wsparcia w latach 2013 – 2014 spadała, natomiast w roku 2015 zaczęła rosnąć. Niepokojący jest fakt, że rosnąć zaczęła także liczba osób korzystających i długotrwale korzystających ze świadczeń GOPS w Pieckach. Należy zwrócić uwagę na nagły wzrost liczby osób w wieku poprodukcyjnym korzystających z pomocy GOPS. Stanowi to dość wyraźny sygnał, iż istnieje rosnąca potrzeba znalezienia kompleksowych i skutecznych rozwiązań w zakresie pomocy takim osobom.

Tabela nr 10 Liczba osób i rodzin z gminy Piecki, którym Gminny Ośrodek Pomocy Społecznej przyznał w latach 2013 – 2015 świadczenia ze względu na ich rodzaj.

Wyszczególnienie	2013	2014	2015
<b>Osoby i rodziny którym przyznano świadczenie pieniężne</b>			
Liczba osób ogółem	941	889	821
Liczba rodzin	509	424	549
Liczba osób w rodzinach	1416	1048	1231
<b>Osoby i rodziny którym przyznano świadczenie niepieniężne</b>			
Liczba osób ogółem	442	402	384
Liczba rodzin	226	255	250
Liczba osób w rodzinach	790	988	1003
<b>Osoby i rodziny z którymi przeprowadzono wywiad środowiskowy</b>			
Liczba osób ogółem	1154	1197	1205



Liczba rodzin	853	784	799
Liczba osób w rodzinach	1702	2282	2234

Źródło: opracowanie własne na podstawie danych z GOPS w Pieckach

Liczba osób, które korzystały ze świadczeń pieniężnych i niepieniężnych w latach 2013-2015 spadała, wzrosła natomiast liczba osób z którymi w tym okresie przeprowadzono wywiad środowiskowy, był to jednak wzrost nieznaczny. Spadek przyznawanych świadczeń pieniężnych i niepieniężnych jest korzystnym zjawiskiem, pozwalającym sądzić iż działania podejmowane przez różnego rodzaju instytucje, w tym między innymi GOPS w Pieckach są skuteczne i stanowią rzeczywistą pomoc dla osób wykluczonych społecznie i oddalonych od rynku pracy.

Tabela nr 11 Zestawienie wybranych świadczeń pieniężnych i niepieniężnych w poszczególnych kategoriach, przyznanych przez Gminny Ośrodek Pomocy Społecznej w Pieckach w latach 2013 – 2015.

Wyszczególnienie	2013	2014	2015
<b>Osoby i rodziny którym przyznano świadczenie pieniężne – zasiłek stały</b>			
Liczba osób ogółem	80	79	82
Liczba świadczeń	802	785	838
Kwota świadczeń w złotych	335 687	327 555	372 578
<b>Osoby i rodziny którym przyznano świadczenie niepieniężne – zasiłek okresowy</b>			
Liczba osób ogółem	249	242	243
Liczba świadczeń	851	894	932
Kwota świadczeń w złotych	365 896	345 318	375 000
<b>Osoby i rodziny którym przyznano świadczenie pieniężne – zasiłek celowy</b>			
Liczba osób ogółem	726	337	739
Kwota świadczeń w złotych	137 166	127 502	131 017
<b>Osoby i rodziny którym przyznano świadczenie niepieniężne – posiłek</b>			
Liczba osób ogółem	442	371	377
Liczba świadczeń	61 243	60 245	46 124
Kwota świadczeń w złotych	231 216	216 580	195 268
<b>W tym: posiłek dla dzieci</b>			
Liczba osób ogółem	442	371	377
Liczba świadczeń	61 243	60 245	46 124
Kwota świadczeń w złotych	231 216	216 580	195 268
<b>Osoby i rodziny którym przyznano świadczenie niepieniężne - schronienie</b>			
Liczba osób ogółem	6	4	7
Liczba świadczeń	15	21	30
Kwota świadczeń w złotych	14 674	10 471	11 993
<b>Osoby i rodziny którym przyznano świadczenie niepieniężna – sprawienie pogrzebu</b>			
Liczba osób ogółem	1	0	2
Liczba świadczeń	1	0	2
Kwota świadczeń w złotych	3 128	0	4 830
<b>Osoby i rodziny którym przyznano świadczenie niepieniężne – piecza zastępcza</b>			
Liczba rodzin objętych wsparciem	10	11	13
Liczba rodzin wspierających	0	0	0

Liczba asystentów rodziny	1	1	1
Osoby i rodziny którym przyznano świadczenie niepieniężne – odpłatność gminy za pobyt w domu pomocy społecznej			
Liczba osób ogółem	15	15	17
Liczba świadczeń	159	160	192
Kwota świadczeń w złotych	281 157	330 491	415 138

Źródło: opracowanie własne na podstawie danych z GOPS w Pieckach

Liczba osób korzystających z różnych form wsparcia zarówno w formie pieniężnej jak i niepieniężnej w latach 2013-2015 utrzymywała się na w miarę wyrównanym poziomie bez wykazywania zdecydowanych tendencji. Wyjątkiem jest zmniejszenie liczby wypłacanych zasiłków celowych w latach 2013-2014 i nagły wzrost wypłacanych zasiłków w roku 2015.

Duży nacisk musi być kładziony także na potrzeby osób starszych, których rokrocznie w Pieckach przybywa i są oni coraz częściej osobami korzystającymi z pomocy GOPS i innych instytucji. Należy tak prowadzić w gminie politykę społeczną, aby przewidzieć iż działania skierowane dla i na rzecz osób starszych, które będą stanowić coraz większy odsetek podejmowanych inicjatyw.

### 2.1.3 SYSTEM OŚWIATY

Bardzo ważnym czynnikiem, mającym znaczący wpływ na rozwój społeczny nie tylko najmłodszych mieszkańców każdej jednostki samorządu terytorialnego, a gminy w szczególności, jest rozwinięty i sprawnie funkcjonujący system opieki nad dziećmi, oświaty i szeroko rozumianej edukacji szkolnej i pozaszkolnej.

Sprawna i dobrze funkcjonująca formuła wieloaspektowego kształcenia oraz szeroko rozumianego rozwoju dzieci i młodzieży daje bardzo wiele potencjalnych korzyści, które w niedalekiej przyszłości mogą w sposób bezpośredni lub choćby nawet pośredni wpływać na rozwój gospodarczy i ekonomiczny gminy Piecki.

Sprawny, przemyślany i wieloaspektowy rozwój dzieci i młodzieży musi być zawsze traktowany jako inwestycja, która może zwrócić się po latach, a nie jako podejmowany w chwili obecnej wydatek. Wsparciem dzieci i młodzieży powinny zająć się wspólnie zarówno jednostki oświatowe i edukacyjne jak i inne podmioty, jak na przykład organizacje pozarządowe, kościelne czy pozostałe podmioty odpowiedzialne za rozwój funkcji rodziny i prawidłowego dialogu społecznego.

Na terenie gminy Piecki funkcjonują wskazane ośrodki i placówki funkcjonujące w obszarze oświaty i edukacji:

- Samorządowe Przedszkole w Pieckach „Słoneczny Zakątek”
- Zespół Szkół w Pieckach, w którego skład wchodzi: Szkoła Podstawowa w Pieckach im. Karola Wojtyły, a także Gimnazjum w Pieckach
- Szkoła Podstawowa w Nawiadach
- Szkoła Podstawowa w Krutyni
- Szkoła Podstawowa w Dłużcu
- Szkoła Podstawowa w Starych Kiełbonkach (w trakcie likwidacji)
- Oddziały przedszkolne w szkole Podstawowej w Pieckach

- Oddział przedszkolny w Szkole podstawowej w Nawiadach
- Oddział przedszkolny w Szkole Podstawowej w Krutyni
- Oddział przedszkolny w Szkole Podstawowej w Dłużcu

Połączenie oddziałów przedszkolnych ze szkołami podstawowymi wynika z potrzeby łączenia procesu edukacji dzieci na terenach wiejskich, jest to dobry i pożądany proces z punktu widzenia zarówno kompleksowego i całościowego procesu edukacji jak i integracji środowiska dzieci w wieku przedszkolnym i starszych dzieci, uczęszczających do szkół podstawowych.

Ważnym elementem podczas warsztatów w ramach Zespołu Roboczego, powołanej do pracy nad dokumentem Lokalnego Programu Rewitalizacji Gminy Piecki na lata 2016-2022, było akcentowanie sprawnie funkcjonującego systemu edukacji i oświaty na terenie gminy. Gmina zapewnia zarówno dzieciom, jak i ich rodzicom, w szczególności samotnym lub godzącym pracę zawodową i wychowawczą w rodzinie, możliwość wsparcia w procesie edukacyjnym i pedagogicznym.

Dzieci i młodzież z terenu gminy mają zapewniony profesjonalny i łatwy dostęp do zajęć pozalekcyjnych, w postaci różnorodnych form spędzania wolnego czasu: zajęć tanecznych, ruchowych, nauki samodzielności, integracji i wspólnego spędzania wolnego czasu.

Stanowi to duże ułatwienie dla rodziców w zakresie profesjonalnej i kompleksowej opieki nad najmłodszymi mieszkańcami gminy Piecki. Przy dodatkowym wsparciu ze strony organizacji spoza kręgów oświatowych (na przykład organizacji pozarządowych), system opieki nad dziećmi i młodzieżą w gminie Piecki można uznać za komplementarny i skuteczny.

Tabela nr 12 Wybrane wskaźniki dotyczące edukacji przedszkolnej w gminie Piecki w latach 2011-2015

Lata	Liczba przedszkoli	Liczba oddziałów	Liczba miejsc	Liczba uczęszczających dzieci	W tym dziewczęta
2011	1	4	103	96	47
2012	1	4	103	92	47
2013	1	4	94	85	44
2014	1	4	93	91	42
2015	1	4	b.d.	96	b.d.

Źródło: Opracowanie własne na podstawie danych GUS

Na podstawie danych zawartych w powyższej tabeli, można zauważyć, iż liczba dzieci uczęszczających do przedszkola funkcjonującego w gminie Piecki w latach 2011-2015 spadała. Ciekawym wskaźnikiem może być stosunek liczby miejsc, jakie oferuje przedszkole w gminie Piecki, do liczby uczęszczających do niego dzieci – w roku 2011 przedszkole dysponowało siedmioma wolnymi miejscami, podczas gdy w roku 2014 już tylko dwoma. W 2015 roku w Pieckach zostało otwarte przedszkole znajdujące się w nowo wybudowanej siedzibie na osiedlu 35-lecia PRL. Nowa siedziba rozwiązała wiele występujących dotychczas problemów – między innymi ograniczoną liczbę miejsc dostępnych w przedszkolu a także niezbyt nowoczesne i ergonomiczne wyposażenie budynku. W chwili obecnej dzieci uczęszczające do przedszkola w nowej siedzibie mają do dyspozycji nowoczesne wyposażenie i odpowiednie warunki do prawidłowej nauki i rozwoju.

W roku 2011 liczba dzieci uczęszczających do oddziałów przedszkolnych funkcjonujących przy szkołach podstawowych wynosiła 126, podczas gdy w 2014 roku liczba ta spadła do 77.

Ważnym elementem uzupełniającym wymieniony wyżej system jest utworzenie punktu opieki nad dziećmi najmłodszymi - dziećmi do lat 3 w postaci żłobka. Znacznie ułatwi to rodzinom zamieszkującym gminę Piecki sprawne godzenie funkcji rodzicielskich i zawodowych i pozytywnie wpłynie na rozwiązywanie problemów związanych z prawidłowym funkcjonowaniem rodziny i procesami edukacyjnymi.

Tabela nr 13 Wybrane wskaźniki dotyczące szkół podstawowych w gminie Piecki w latach 2011-2015

Lata	Liczba szkół	Liczba oddziałów	Liczba uczniów w szkołach podstawowych	W tym dziewczęta
2011	5	30	474	245
2012	5	31	485	241
2013	5	29	483	238
2014	5	32	512	250
2015	5	33	509	b.d.

Źródło: Opracowanie własne na podstawie danych z UG w Pieckach

Na podstawie danych zawartych w tabeli nr 13, można zaobserwować wzrost liczby uczniów w szkołach podstawowych w gminie Piecki w latach 2011-2015. Wzrost ten wyniósł ponad 8%. Liczba dziewczynek w ogólnej liczbie uczniów w szkołach podstawowych w gminie Piecki w latach 2011-2014 rosła wolniej niż liczba chłopców. W roku 2011 udział dziewczynek w ogólnej liczbie uczniów szkół podstawowych wyniósł 51,68%, podczas w roku 2014: 48,82%.

Tabela nr 14 Wybrane wskaźniki dotyczące szkoły gimnazjalnej w gminie Piecki w latach 2011-2015

Lata	Liczba szkół	Liczba oddziałów	Liczba uczniów w szkołach podstawowych	W tym dziewczęta
2011	1	12	274	136
2012	1	12	235	112
2013	1	12	211	108
2014	1	12	195	105
2015	1	10	215	b.d.

Źródło: Opracowanie własne na podstawie danych z UG w Pieckach

Na podstawie danych zawartych w tabeli nr 14, można zaobserwować spadek liczby uczniów w gimnazjum w gminie Piecki w latach 2011-2014. Wspomniany spadek wyniósł ponad 28%. Liczba dziewczynek w ogólnej liczbie uczniów gimnazjum w gminie Piecki w latach 2011-2014 spadała wolniej niż liczba chłopców. W roku 2011 udział dziewczynek w ogólnej liczbie uczniów szkół podstawowych wyniósł 49,64%, podczas gdy w roku 2014: 53,84%.

Prognozowany dalszy spadek liczby dzieci i młodzieży, może wywrzeć negatywny wpływ na system oświaty w gminie Piecki.

#### 2.1.4. OCHRONA ZDROWIA

Ochrona zdrowia stanowi ważny element szerszego kontekstu usług społecznych, świadczonych przez jednostki samorządowe. Wysoki standard świadczonych usług oraz szeroki i jak najmniej ograniczony dostęp do nich pozwala na podnoszenie standardów w pozostałych dziedzinach jak na przykład: świadczenie pracy, aktywność fizyczną czy przeciwdziałanie różnego rodzaju uzależnieniom.

W gminie Piecki funkcjonują dwa ośrodki, które świadczą usługi z zakresu opieki zdrowotnej w podstawowym zakresie:

- 1) Niepubliczny Zakład Opieki Zdrowotnej Przychodnia Lekarska SANUS, zlokalizowanej w Pieckach przy ulicy Zwycięstwa 20, która składa się z następujących jednostek:
  - Poradni Podstawowej Opieki Zdrowotnej w Nawiadach
  - Poradni lekarza rodzinnego
  - Gabinetu zabiegowego
  - Punktu szczepień
  - Gabinetu pielęgniarskiego
  - Gabinetu Położnej Środowiskowej
- 2) Niepubliczny Zakład Opieki Zdrowotnej Przychodnia Zdrowia „TROSKA” zlokalizowanej w Pieckach przy ulicy Zwycięstwa 21, która składa się z następujących jednostek:
  - Poradni podstawowej opieki zdrowotnej
  - Gabinetu zabiegowego
  - Punktu szczepień

Wymienione wyżej ośrodki zapewniają jedynie opiekę lekarską i pielęgniarską w podstawowym zakresie. Ważnym elementem, podkreślanym podczas posiedzeń Zespołu Roboczego ds. opracowania niniejszego dokumentu, były postulaty dotyczące konieczności zwiększenia dostępności usług opieki zdrowotnej w postaci stworzenia dostępu mieszkańców gminy do lekarzy specjalistów, a także wydłużenia godzin w których czynne są oba ośrodki zdrowia. Należy likwidować także bariery architektoniczne, które utrudniają dostęp osobom niepełnosprawnym i starszym dostęp do wymienionych powyżej placówek.

W chwili obecnej, specjalistyczne usługi lekarskie oraz usługi dentystyczne dostępne są w Mrągowie bądź Olsztynie, dla wielu starszych, schorowanych osób jest to spore utrudnienie. Najbliższy szpital wraz ze szpitalnym oddziałem ratunkowym zlokalizowany jest w Mrągowie, położonym od Piecek w odległości około 14 kilometrów. Z tego szpitala wysyłane są także karetki pogotowia, wzywane w nagłych wypadkach zagrożenia zdrowia lub życia.

W gminie Piecki funkcjonują dwie apteki, które są otwarte jedynie w dzień – brak jest apteki całodobowej, co stanowi duże utrudnienie dla mieszkańców, którzy w nagłych przypadkach zmuszeni są do korzystania z usług apteki całodobowej, która mieści się w Mrągowie.

Kładzenie nacisku na zdrowy i aktywny tryb życia poprzez różnego rodzaju przedsięwzięcia i projekty, przy współudziale jednostek służby zdrowia, wykwalifikowanej kadry lekarskiej

i specjalistycznej, pozwala na skuteczne ograniczanie takich negatywnych zjawisk społecznych jak stagnacyjny tryb życia, brak nawyków kontrolowania swojego stanu zdrowia czy stres. Akcentowanie i promowanie zdrowego, aktywnego trybu życia, dbałości o swój stan zdrowia i odpowiedniej profilaktyki, stanowi ważny element planowanych przez gminę Piecki przedsięwzięć, które będą realizowane w najbliższych latach.

#### 2.1.5. OBIEKTY KULTURALNE I DZIAŁALNOŚĆ ORGANIZACJI POZARZĄDOWYCH

Głównym podmiotem realizującym zadania własne gminy Piecki w zakresie rozwoju i upowszechniania kultury jest Gminny Ośrodek Kultury Sportu i Rekreacji „PEGAZ” w Pieckach.

Najważniejszym celem funkcjonowania GOKSiR „Pegaz” w Pieckach jest prowadzenie wielokierunkowej działalności stymulującej i zaspakajającej potrzeby kulturalne mieszkańców gminy Piecki oraz upowszechnianie i promocja kultury zarówno w kraju jak i zagranicą. Do podstawowych zadań Ośrodka „Pegaz” w zakresie kultury należy m. in.:

- rozpoznanie, rozbudzenie zainteresowań i potrzeb kulturalnych;
- przygotowanie do odbioru i tworzenia wartości kulturalnych;
- kształtowanie wzorów uczestnictwa w kulturze

Zadania z zakresu rozwoju kultury realizowane są między innymi poprzez:

- zespołowe uczestnictwo w kulturze;
- różnorodne formy edukacji kulturalnej;
- formy indywidualnej aktywności kulturalnej;
- organizowanie imprez i wydarzeń kulturalnych.

Natomiast do podstawowych zadań GOKSiR „Pegaz” w zakresie kultury fizycznej i turystyki należy m.in.:

- opracowywanie kalendarza imprez sportowo-rekreacyjnych oraz ich realizacja;
- prowadzenie spraw z zakresu eksploatacji urządzeń sportowo - rekreacyjnych i turystycznych;
- aktywizowanie działalności instytucji, zakładów pracy oraz organizacji społecznych i młodzieżowych do działalności sportowo-rekreacyjnej;
- opracowywanie projektów planów zadań związanych z budową, modernizacją i remontami urządzeń sportowych i rekreacyjnych w gminie.

Spośród zajęć stałych organizowanych przez GOKSiR „Pegaz” można wyróżnić wiele ich form – między innymi:

- zajęcia wokalne,
- aerobik,
- zajęcia teatralne,
- zajęcia teatralne grupy młodszej,
- zajęcia plastyczne,
- zajęcia taneczne,
- naukę tańca Zumba,
- „soboty artystyczne”
- 

Ośrodek bierze udział także w różnorodnych projektach m. in.:

- „Piekowska Ziemia” w którym to uczestnictwo umożliwia zapoznanie się z lokalną kulturą i tradycjami lokalnymi, a także pozwala aktywnie spędzić czas na wspólnej, rodzinnej zabawie poznając mazurską muzykę i smaki mazurskiej kuchni.
- „Folder Turystyczny”, który to projekt skutecznie promuje walory turystyczne i krajoznawcze Gminy Piecki.
- „Ptasi Świat” – projekt ten ma na celu zwrócenie uwagi dzieci i młodzieży na różnorodne gatunki ptaków żyjących w ich otoczeniu oraz rozpoznawanie niektórych z nich, a także rozbudzenie zainteresowań ornitologicznych

Mieszkańcy gminy Piecki chętnie angażują się w działania kulturalne i integracyjne. Oferta GOKSiR w Pieckach jest tak modyfikowana aby odpowiadała na potrzeby i zainteresowania mieszkańców gminy i była dla nich jak najbardziej atrakcyjna.

W budynku GOKSiR w Pieckach mieści się Gminna Biblioteka Publiczna im. Ernsta Wiecherta w Pieckach. Z jej usług korzystają wszyscy zainteresowani mieszkańcy gminy. Do dyspozycji czytelników w bibliotece znajduje się około 18 000 woluminów. Biblioteka w Pieckach podejmuje różnorodne inicjatywy kulturalne i rozwojowe zmierzające do skutecznej aktywizacji społeczności gminy. Działania podejmowane są w ścisłej współpracy ze szkołami, przedszkolami, towarzystwami i organizacjami społecznymi oraz jednostkami samorządu terytorialnego na szczeblu gminnym, powiatowym i wojewódzkim. Podejmowane przez tą jednostkę działania kierowane są do różnych grup społecznych. Wśród nich można wymienić: przysposobienia i lekcje biblioteczne, konkursy czytelnicze, plastyczne i recytatorskie, spotkania autorskie ze znanymi postaciami ze świata kultury itp. Biblioteka Publiczna im. Ernsta Wiecherta w Pieckach wypełnia także czas wolny dzieciom w trakcie przerw w nauce –w czasie ferii zimowych oraz w czasie wakacji. Włącza się także aktywnie w realizację akcji i imprez propagujących ideę propagowania czytelnictwa wśród mieszkańców gminy Piecki.

Kolejną instytucją propagującą kulturę lokalną jest Muzeum Regionalne im. Walentyny Dermackiej z Sapiehów w Pieckach. Na zbiory muzeum składa się kolekcja sztuki ludowej, gromadzona przez wiele lat przez Patronkę Muzeum, która mieszkała w Pieckach od 1958 roku. Większość ekspozycji Muzeum stanowią gliniane figurki o tematyce sakralnej oraz rodzajowej autorstwa Władysławy Prucnal z Medyni Głogowskiej. Po śmierci Walentyny Dermackiej w 1998 roku opiekę nad zbiorami przejęła jej córka – Maria Dermacka, natomiast w maju 2012 roku zbiory trafiły do powstałego Muzeum Regionalnego w Pieckach i znajdują się tam do dnia dzisiejszego. Muzeum jest czynne przez cały rok.

Pozostałe obiekty kulturalne na terenie Gminy Piecki:

- Muzeum Przyrodnicze Mazurskiego Parku Krajobrazowego w Krutyni
- Izba Pamięci Ernsta Wiecherta w Pierśławku

Na terenie gminy Piecki funkcjonuje 20 organizacji pozarządowych o różnym charakterze. Odpowiedzialne one są za szereg zadań wśród których można wymienić organizację i współorganizację imprez kulturalnych, wspieranie rozwoju dzieci i młodzieży, promocję idei

wolontariatu, postaw proobywatelskich, wsparcie osób starszych i niepełnosprawnych oraz integrację mieszkańców gminy.

Tabela nr 15 Organizacje pozarządowe funkcjonujące na terenie Gminy Piecki

Lp	Nazwa organizacji pozarządowej
1	Ochotnicza Straż Pożarna w Krutyni
2	Ochotnicza Straż Pożarna w Nawiadach
3	Ochotnicza Straż Pożarna w Pieckach
4	Ochotnicza Straż Pożarna w Starych Kiełbonkach
5	Ochotnicza Straż Pożarna w Macharach
6	Klub Sportowy „Żagiel” Piecki
7	Fundacja Alternatywnej Edukacji „ALE”
8	Stowarzyszenie Miłośników Sportu „OldBoys” Piecki
9	Towarzystwo Ziemi Pieckowskiej
10	Stowarzyszenie Dzieci Wojny w Polsce Zarząd gminny w Pieckach „Iskierka Nadziei”
11	Stowarzyszenie na Rzecz Rozwoju Turystyki Wiejskiej w Pieckach
12	Międzynarodowe Stowarzyszenie Miłośników Twórczości Ernsta Wiecherta
13	Fundacja „Zwierzęta Eulalii”
14	Stowarzyszenie Sportowe „Pegaz” w Pieckach
15	Stowarzyszenie Przewoźników Łodziami po rzece Krutynia w Krutyni
16	Stowarzyszenie „Szlak Krutynia”
17	Ludowy Uczniowski Klub Sportowy „Orlik”
18	Stowarzyszenie na rzecz sportu i turystyki Klub Jeździecki w Nawiadach
19	Stowarzyszenie Wzajemnej Pomocy „Nasz Dom”
20	Stowarzyszenie „KROS” Nawiaady

Źródło: dane z UG w Pieckach

#### 2.1.6 INFRASUKTURA SPORTOWA I REKREACYJNA

W gminie Piecki kładziony jest duży nacisk na propagowanie sportu i aktywnego trybu życia. Podejmowane przez władze gminy decyzje i realizowane inwestycje służą stałemu i energicznemu rozwojowi różnych dyscyplin sportowych. Ważnym elementem tego rozwoju są inwestycje zarówno w infrastrukturę sportową i rekreacyjną a także działania mające na celu promocję zdrowego, aktywnego trybu życia i drużynowych rywalizacji zarówno wśród dzieci, młodzieży jak i dorosłych mieszkańców gminy.

Gmina Piecki przeznacza rokrocznie pulę środków finansowych, które mają na celu realizację przez organizacje pozarządowe zadań własnych gminy dotyczących propagowania i rozwoju sportu i kultury fizycznej. Działalność gminy Piecki obejmuje także wsparcie organizacyjne i finansowe szeregu imprez sportowych i rekreacyjnych, które realizowane są w różnych miejscach w gminie.

Głównymi podmiotami prowadzącymi działania na rzecz rozwoju sportu i rekreacji w gminie Piecki jest Urząd Gminy oraz Gminny Ośrodek Kultury Sportu i Rekreacji PEGAZ w Peckach.

Gmina Piecki posiada sukcesywnie rozbudowywaną bazę sportowo – rekreacyjną. Głównymi jej elementami są:



- Stadion sportowy w Pieckach – jest to największy obiekt sportowy w gminie Piecki. Odbywają się na nim główne imprezy sportowe mające zasięg gminny i ponadgminny. Obiekt ten został w ostatnich latach znacznie zmodernizowany i unowocześniony co znacznie poprawiło jego funkcjonalność. Prace modernizacyjne polegały między innymi na wymianie murawy boiska sportowego, instalację systemu nawadniania murawy
- Boisko „ORLIK 2012” – jest to nowoczesny, uniwersalny obiekt sportowy, na którym zarówno dzieci, młodzież jak i dorośli mieszkańcy gminy Piecki mogą uprawiać różne dziedziny sportu. Obiekt został wybudowany dzięki środkom pochodzącym między innymi z Ministerstwa Sportu i turystyki w roku 2013. Jest zlokalizowany w Pieckach. Obiekt cieszy się bardzo dużym zainteresowaniem wśród mieszkańców gminy, którzy chętnie uprawiają na nim różne dziedziny sportowe, zarówno indywidualne jak i drużynowe. Jest to także miejsce, gdzie instruktorzy sportu mogą przekazywać swoją wiedzę wszystkim zainteresowanym mieszkańcom gminy.
- Boiska przyszkolne – zlokalizowane są w miejscowościach: Brejdyny, Dłużec, Stare Kiełbonki oraz Nawiady. Znajdują się one w różnym stanie technicznym, niektóre z tych obiektów wymagają działań remontowych i modernizacyjnych.
- Kąpieliska – są one zlokalizowane głównie przy ośrodkach wypoczynkowych znajdujących się nad jeziorami. Ze względu na fakt, iż są one ogólnodostępne, cieszą się bardzo dużą popularnością wśród zarówno młodszych jak i starszych mieszkańców gminy Piecki w okresie wakacyjnym.
- Plaża w Ostrowiu Pieckowskim – obiekt znajduje się nad Jeziorem Wągiel. Mieszkańcy i turyści mogą skorzystać z pomostu, boisk do siatkówki, wiaty, placu zabaw dla dzieci.

Poza wymienionymi obiektami sportowymi, w gminie Piecki znajduje się szereg obiektów służących rozwojowi rekreacji i wypoczynku na świeżym powietrzu – przykładami tego typu obiektów są między innymi place zabaw, siłownie na powietrzu, ścieżki rowerowe, oznakowane szlaki turystyczne – piesze, rowerowe oraz kajakowe.

Gmina Piecki podejmuje działania służące sukcesywnemu rozwojowi bazy sportowej i rekreacyjnej. Planowane są kolejne inwestycje mające na celu zwiększenie jej atrakcyjności i dostępności dla wszystkich osób, które chcą uprawiać różne dyscypliny sportowe i prowadzić aktywny tryb życia. Planowana jest budowa bieżni sportowej przy szkole podstawowej w Pieckach, a także budowa skateparku, co będzie dużą atrakcją dla dzieci i młodzieży. Stale rozwijana i rozbudowywana infrastruktura sportowa i rekreacyjna służy wyraźnemu wzrostowi zainteresowania różnymi dyscyplinami sportu wśród mieszkańców gminy. Najpopularniejszymi z nich są: piłka nożna, siatkówka, koszykówka, siatkówka plażowa oraz zapasy.

Na terenie gminy Piecki działają dwa kluby sportowe: Ludowy Uczniowski Klub Sportowy ORLIK oraz Klub Sportowy Żagiel Piecki. Głównymi zadaniami klubów sportowych jest realizacja celów i zadań dotyczących danej dyscypliny sportowej oraz udział w rozgrywkach sportowych, organizowanych pod egidą konkretnej federacji sportowej.

W gminie Piecki funkcjonują także organizacje pozarządowe, których celem jest propagowanie sportu, kultury fizycznej oraz aktywnego trybu życia. Wśród takich organizacji wymienić można:

- Stowarzyszenie Miłośników Sportu „OldBoys” Piecki,
- Stowarzyszenie na Rzecz Rozwoju Turystyki Wiejskiej w Pieckach,
- Stowarzyszenie „KROS” Nawiady,
- Stowarzyszenie Sportowe „Pegaz”.

W gminie Piecki przez cały rok, organizowanych jest szereg imprez o charakterze artystycznym i rodzinnym, które mają na celu promocję lokalnych zasobów i tradycji, integrację mieszkańców gminy oraz popularyzację sportu i aktywnego, zdrowego trybu życia. Wśród głównych wydarzeń, które odbywają się w gminie Piecki wymienić można:

- Pieckowiada – największa impreza plenerowa w gminie Piecki organizowana przez Gminny Ośrodek Kultury Sportu i Rekreacji PEGAZ w Pieckach – cieszy się ona bardzo dużym zainteresowaniem zarówno wśród mieszkańców gminy Piecki jak i mieszkańców powiatu mrągowskiego. Podczas jej trwania zebrani uczestnicy mogą wziąć udział w rozgrywkach sportowych, skosztować lokalnych potraw oraz bawić się przy akompaniamencie występujących zespołów muzycznych.
- Gminne Dożynki – organizowane jesienią w Amfiteatrze w Pieckach są prezentacją i zwieńczeniem żniw w gminie Piecki. Podczas tego wydarzenia organizowane są pokazy sprzętu rolniczego, działalności kół gospodyń wiejskich a także degustacja lokalnych potraw. Towarzyszą temu różnorodne koncerty i występy artystyczne. Zwieńczeniem dożynek jest zabawa taneczna wszystkich jej uczestników.
- Święto chleba – organizowana w Muzeum Regionalnym im. Walentyny Dermackiej z Sapiehów. Impreza zainspirowana jednym z cykli kolekcji glinianych figur wykonanych przez Władysławę Prucnal z Medyni Głogowskiej pt. „Od Ziarenka do Bochenka”.

Ponadto organizowane są następujące wydarzenia i imprezy okolicznościowe jak:

- Noc Świętojańska,
- "Rycerska Majówka" W Muzeum Regionalnym w Pieckach,
- Powiatowy Konkurs Piosenki Zagranicznej,
- Konkurs Recytatorski,
- Dzień Kobiet,
- Koncert Walentynkowy,
- Impreza Choinkowa Dla Dzieci,
- Ferie w Pegazie,
- Wielka Orkiestra Świątecznej Pomocy,
- Koncert kolęd,
- Walentynki,
- Ferie zimowe,
- Wspólne kolędowanie w Gminnym Ośrodku Kultury Sportu i Rekreacji,
- Wielki Finał Wielkiej Orkiestry Świątecznej Pomocy, i inne.

### 2.1.7. BEZPIECZEŃSTWO PUBLICZNE

W zakresie bezpieczeństwa publicznego jednostką odpowiedzialną jest Komisariat Policji w Pieckach, natomiast w zakresie bezpieczeństwa przeciwpożarowego jednostkami odpowiedzialnymi są Ochotnicze Straże Pożarne w miejscowościach: Krutyń, Machary, Nawiady, Piecki oraz Stare Kiełbonki.

## 2.2. SFERA GOSPODARCZA

### 2.2.1 RYNEK PRACY I BEZROBOCIE

W dniu 31 grudnia 2015 roku w gminie Piecki zarejestrowane były 478 osoby bezrobotne, w tym 258 kobiet i 220 mężczyzn.

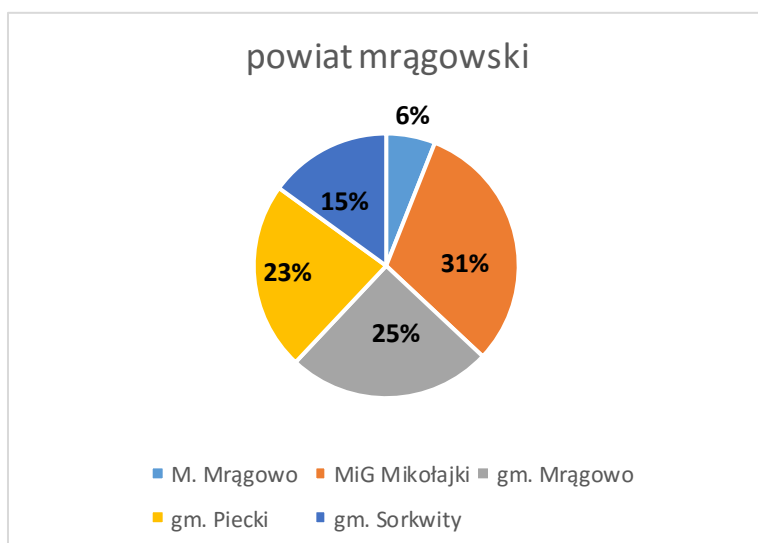
Tabela nr 16 Liczba osób bezrobotnych w gminie Piecki w latach 2012 – 2015.

Lata	Ogółem	Mężczyźni	Kobiety
2012	699	315	384
2013	650	308	342
2014	544	259	285
2015	478	220	258

Źródło: opracowanie własne na podstawie danych z Głównego Urzędu Statystycznego

Na podstawie danych ukazanych w tabeli nr 16 można zauważyć, iż liczba osób bezrobotnych w latach 2012-2015 spadła. W powiązaniu ze spadkiem ogólnej liczby ludności w gminie jest to trend pozytywny, świadczący o skuteczności działań jednostek odpowiedzialnych za opiekę nad osobami bezrobotnymi a także świadczący o przedsiębiorczości mieszkańców gminy Piecki.

Wykres nr 2 Liczba osób bezrobotnych według rejonów administracyjnych w powiecie mrągowskim w dniu 31 grudnia 2015 roku.



Źródło: dane z PUP w Mrągowie

Tabela nr 17 Procentowy wskaźnik liczby osób bezrobotnych zarejestrowanych w gminie Piecki, w liczbie ludności w wieku produkcyjnym w latach 2012 - 2015.

Lata	Ogółem (%)	Kobiety (%)	Mężczyźni (%)
2012	13,4	16,0	11,2
2013	12,5	14,4	11,0
2014	10,6	12,2	9,3
2015	9,3	11,1	7,9

Źródło: opracowanie własne na podstawie danych z Głównego Urzędu Statystycznego

Na podstawie danych zawartych w powyższej tabeli można stwierdzić, iż procentowy wskaźnik liczby osób bezrobotnych zarejestrowanych w liczbie ludności w wieku produkcyjnym wykazuje znaczący trend spadkowy. Większy udział osób bezrobotnych zarejestrowanych w gminie Piecki zarówno w liczbie bezwzględnej jak i w liczbie ludności w wieku produkcyjnym, stanowią kobiety.

Tabela nr 18 Struktura wiekowa osób bezrobotnych w gminie Piecki

Lata	Do 25 lat	25-34	35-44	45-54	55-59	60-64
2012	185	208	104	127	63	12
2013	160	198	96	115	64	17
2014	121	179	86	94	47	17
2015	104	145	74	72	65	18

Źródło: opracowanie własne na podstawie danych z PUP w Mrągowie

Na podstawie danych zawartych w powyższej tabeli można zauważyć, iż największą grupą osób bezrobotnych w gminie Piecki w latach 2011 – 2015 były osoby młode, wchodzące na rynek pracy – to jest w wieku 18 – 24 oraz 25 – 34 lata. Łączny odsetek tych osób waha się w granicach prawie 50 procent ogółu osób bezrobotnych w gminie. Wynika to z faktu iż na terenie gminy Piecki brak jest dużych zakładów pracy, w których młodzi ludzie mogliby zdobyć doświadczenie zawodowe. Jak pisano powyżej, większą część osób bezrobotnych stanowią w gminie Piecki kobiety, co często związane jest z procesem wychowywania dzieci.

Tabela nr 19 Liczba osób bezrobotnych w gminie Piecki według wykształcenia.

Lata	Gimnazjalne i poniżej	Zasadnicze zawodowe	Średnie ogólnokształcące	Policealne I średnie zawodowe	Wyższe
2012	264	164	62	160	49
2013	242	152	48	163	45
2014	184	138	43	134	45
2015	174	124	39	111	30

Źródło: opracowanie własne na podstawie danych z PUP w Mrągowie

Na podstawie danych zawartych w powyższej tabeli widać, iż zdecydowaną większość osób bezrobotnych na terenie gminy Piecki stanowią osoby z wykształceniem gimnazjalnym

i niższym oraz zasadniczym zawodowym. Są to osoby, które nie posiadają często sprecyzowanych kwalifikacji zawodowych, lecz w związku z tym, iż niemalże 50% ogółu osób bezrobotnych w gminie stanowią osoby do 34 roku życia, istnieje szansa na to, iż w przypadku znalezienia zatrudnienia, takie osoby nabędą odpowiednie kwalifikacje zawodowe i będą je sukcesywnie podnosić.

Tabela nr 20 Liczba osób bezrobotnych w gminie Piecki według stażu pracy.

Lata	Do 1 roku	1-5	5-10	10-20	20-30	30 i więcej	Bez stażu
2012	89	172	91	89	70	26	162
2013	86	153	94	70	68	28	151
2014	82	132	81	60	61	15	113
2015	86	121	58	68	54	14	77

Źródło: opracowanie własne na podstawie danych z PUP w Mrągowie

Na podstawie danych zawartych w powyższej tabeli można spostrzec iż największą grupę bezrobotnych w gminie Piecki stanowią osoby mające do 5 lat stażu lub nie posiadające stażu pracy. Świadczy to o fakcie, iż takim osobom trudno jest znaleźć zatrudnienie w miejscu ich zamieszkania, powiązane jest to także z niewielką liczbą zakładów pracy w gminie. Ten fakt z kolei jest powiązany ze zjawiskiem odpływem młodych ludzi do większych ośrodków miejskich (głównie Olsztyna). Młodzi ludzie, którzy wyjeżdżają do szkół i na studia do dużych miast w zdecydowanej większości już tam po zakończeniu nauki zostają ponieważ o wiele łatwiej jest im tam znaleźć satysfakcjonujące zatrudnienie. Osoby które mają niewielki staż pracy są także dużą częścią osób bezrobotnych w gminie Piecki.

Tabela nr 21 Liczba osób bezrobotnych w gminie Piecki według miesięcy pozostawania bez pracy.

Lata	do 1	1-3	3-6	6-12	12-24	>24
2012	72	254	153	99	89	32
2013	48	226	153	89	86	48
2014	55	203	124	66	54	42
2015	41	134	100	90	71	42

Źródło: opracowanie własne na podstawie danych z PUP w Mrągowie

Na podstawie danych przedstawionych w tabeli nr 21 można stwierdzić iż największą grupą osób bezrobotnych w gminie Piecki stanowią osoby które pozostają bez pracy od 3 do 6 oraz od 6 do 12 miesięcy. Niepokojący jest dynamiczny wzrost liczby osób bezrobotnych powyżej 24 miesięcy.

Tabela nr 22 Liczba osób bezrobotnych w gminie Piecki według pozostałych kategorii.

Lata	Liczba bezrobotnych	Długotrwale bezrobotni	Bezrobotni do 25 roku życia	Bezrobotni powyżej 50 roku życia	Bezrobotni niepełnosprawni
2012	699	266	185	144	38
2013	650	275	160	146	39
2014	544	223	121	117	b.d.
2015	478	209	104	125	b.d.

Źródło: opracowanie własne na podstawie danych z PUP w Mrągowie

Do największych zakładów pracy, prowadzących swoją działalność na terenie gminy Piecki należą:

- COMFORT COLLECTION Sp z o.o. ul. Zwycięstwa 32, 11-710 Piecki
- GRAB Sp z o.o. Fajum 26, 62-874 Brzeziny
- KAMAR Sp z o.o. ul. Zwycięstwa 36J, 11-710 Piecki
- FALCO Mazurkiewicz, Gwiazda Sp.j. ul. Pstrowskiego 28, 10-602 Olsztyn
- PIEKARNIA-CUKIERNIA Marek Szabelski ul. Zwycięstwa 36E, 11-710 Piecki
- EKO-TRANS Kazimierz Ejzemberg ul. Zwycięstwa 36F, 11-710 Piecki
- Zakład Produkcyjno-Handlowo-Usługowy i Gastronomii Bogdan Kołpak ul. Zwycięstwa 36J, 11-710 Piecki
- Przedsiębiorstwo produkcyjno-Handlowe DELIA Marzanna Szabelska ul. Zwycięstwa 22D, 11-710 Piecki
- Katarzyna Skwiot Adam Skwiot Spółka Jawna Brejdyny 68, 11-710 Piecki

Podmioty gospodarcze funkcjonujące na terenie gminy Piecki koncentrują się głównie na następujących dziedzinach działalności: handel hurtowy i detaliczny, rolnictwo, działalność związana z obsługą turystyczną i gastronomiczną a także budownictwo oraz transport.

Tabela nr 23 Wykaz podmiotów gospodarczych, wpisanych do rejestru REGON w gminie Piecki w latach 2012 – 2015, w podziale na sektory własnościowe.

Lata	Liczba podmiotów - ogółem	Sektor publiczny	Sektor prywatny
2012	557	15	542
2013	557	16	541
2014	556	17	539
2015	566	17	546

Źródło: opracowanie własne na podstawie danych GUS

Tabela nr 24 Wykaz podmiotów gospodarczych, wpisanych do rejestru REGON w gminie Piecki w latach 2012 – 2015 według ich klas wielkości

Lata	Liczba podmiotów - ogółem	0-9	10-49	50-249	250-999	>1000
2012	557	531	21	5	0	0
2013	557	532	22	3	0	0
2014	556	530	21	5	0	0
2015	566	540	21	5	0	0

Źródło: opracowanie własne na podstawie danych GUS

Na podstawie danych zawartych w tabeli nr 24 można wywnioskować, iż łączna liczba funkcjonujących podmiotów gospodarczych w gminie Piecki w latach 2012 – 2014 nie ulegała zasadniczym zmianom, lekkie ożywienie w łącznej liczbie funkcjonujących podmiotów przyniósł rok 2015, gdzie funkcjonowało ich o 10 więcej niż w roku ubiegłym. Jak na niewielką gminę w województwie warmińsko mazurskim, jest to dobry wynik. Jeżeli ten

trend będzie się utrzymywał w kolejnych latach, można będzie powiedzieć o znacznym ożywieniu gospodarczym w gminie Piecki. Struktura wielkości przedsiębiorstw w gminie Piecki jest podobna jak w innych jednostkach administracyjnych w kraju – zdecydowaną większość funkcjonujących podmiotów gospodarczych stanowią te zatrudniające do 9 osób, a wśród nich głównie mikroprzedsiębiorstwa – czyli podmioty zatrudniające do 5 pracowników. W latach 2012 – 2015 nie nastąpiły znaczne zmiany w liczbie podmiotów według ich klas wielkości. W gminie nie występują także podmioty zatrudniające powyżej 250 osób.

Tabela nr 25 Wykaz nowo zarejestrowanych podmiotów gospodarczych w gminie Piecki według sektorów własnościowych

Lata	Liczba nowo zarejestrowanych podmiotów - ogółem	Sektor publiczny	Sektor prywatny
2012	59	0	59
2013	54	1	53
2014	67	2	65
2015	65	0	65

Źródło: opracowanie własne na podstawie danych GUS

W latach 2014-2015 można zauważyć wzrost liczby nowo zarejestrowanych podmiotów gospodarczych w gminie Piecki. Jest to zbyt krótki okres aby wnioskować o tak długofalowych i złożonych procesach jak rozwój gospodarczy gminy, jednakże dane zawarte w tabeli nr 31 są optymistyczne w powiązaniu z faktem, iż łączna liczba podmiotów gospodarczych w gminie Piecki wzrosła w roku 2015, co zostało ukazane w tabelach nr 24 oraz 25.

Gmina Piecki jest otwarta na nowych inwestorów, upatrując w tym szansę na szansę rozwoju gospodarczego oraz minimalizowanie zjawiska bezrobocia i wykluczenia społecznego i zawodowego jej mieszkańców. Powstawanie nowych miejsc pracy znacznie rozwinie lokalną gospodarkę, zwiększy siłę nabywczą mieszkańców gminy, którzy dzięki stałemu zatrudnieniu staną się klientami na lokalnych rynkach a przestaną być świadczeniobiorcami pieniężnych i niepieniężnych form wsparcia ze strony organów pomocy społecznej.

Napływ nowych przedsiębiorców na teren gminy Piecki musi odbywać się wielotorowo, przy uwzględnieniu atrakcyjności regionu pod względem inwestycyjnym, zapewnienia odpowiedniego stanu technicznego terenów przeznaczanych pod inwestycje, położenia przy głównych szlakach komunikacyjnych a także zapewnienia zasobów w postaci osób chętnych do podjęcia zatrudnienia na różnych stanowiskach w firmie.

Dla potencjalnych inwestorów, gmina Piecki przygotowała ofertę, której założeniem ma być przyciągnięcie nowych przedsiębiorców i rozwój przedsiębiorczości. Oferowane są atrakcyjne tereny pod inwestycje, usługi doradcze, wsparcie infrastrukturalne, a także pozostała niezbędna pomoc ze strony władz samorządowych. W planach jest poszerzenie terenów skierowanych dla potencjalnych inwestorów (Specjalne Strefy Ekonomiczne).

Podstawą prowadzenia tego typu działań było wyznaczenie terenów na terenie gminy Piecki, które mogłyby być przeznaczone pod działalność i docelowo dalszy rozwój potencjalnych inwestorów. Tereny takie zostały wyznaczone na zachodnim skraju miejscowości Piecki, na podstawie uchwały nr XXXIII/209/02 z dnia 22 czerwca 2002 roku. Obejmują one obszar około 3,5 hektara gruntów należących do gminy.

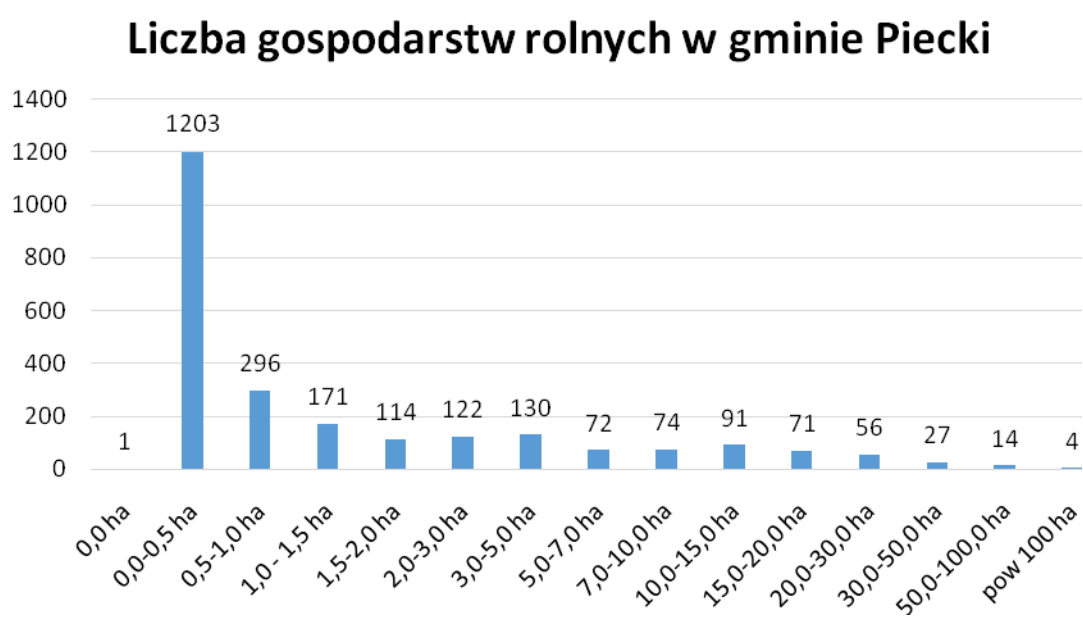
Dzięki funduszom pochodzącym ze środków krajowych i unijnych, w latach 2014-2020 istnieje możliwość kompleksowego przygotowania terenów przeznaczonych pod inwestycje w ramach wielu zróżnicowanych funduszy. Stawia to przed gminą Piecki szanse na skuteczne przygotowanie wspomnianych wyżej terenów, przygotowanie polityki rozwoju napływu nowych przedsiębiorców, a także negocjacje z zainteresowanymi tego typu współpracą inwestorami i promocją gminy Piecki jako interesującym terenem dla prowadzenia i rozwijania działalności gospodarczej.

### 2.2.2. ROLNICTWO

Jedną z głównych funkcji gospodarczych gminy Piecki jest rolnictwo. Wynika to z wielu czynników, wśród których główną jest ogólna charakterystyka tej gminy – wiele obszarów podlega różnym formom ochrony przyrody, co uniemożliwia rozwój innych gałęzi gospodarki – między innymi przemysłu. Rolnictwo, w tym coraz popularniejsze rolnictwo ekologiczne stanowi więc bardzo istotną dziedzinę zrównoważonego rozwoju gminy Piecki.

W dniu 27.06.2016 roku w gminie Piecki funkcjonowało 2445 gospodarstw rolnych.

Wykres nr 3 Wykaz gospodarstw rolnych w gminie Piecki w dniu 27.06.2016 w podziale na ich powierzchnię fizyczną



Źródło: dane z UG w Pieckach



Na terenie gminy Piecki zdecydowanie dominują bardzo niewielkie gospodarstwa rolne zajmujące powierzchnię do 0,5 ha. Wynika to głównie z ukształtowania terenu w gminie oraz licznych obszarów objętych ochroną przyrody.

Powszechny spis rolny, który został przeprowadzony przez Główny Urząd Statystyczny w 2010 roku ma za zadanie dostarczenie szczegółowych informacji dotyczących charakterystyki rolnictwa w Polsce. Zgodnie z nim zasiewy stanowiły łączną powierzchnię 2 851,22 ha.

Tabela nr 26 Struktura zasiewów w gminie Piecki zgodnie z Powszechnym Spisem Rolnym z 2010 roku

Zasiew	Powierzchnia zasiewu (ha)
Zboża razem	1 701,72
Zboża podstawowe z mieszankami zbożowymi	1 520,77
Pszenica ozima	349,53
Pszenica jara	134,73
Żyto	52,00
Jęczmień ozimy	184,03
Jęczmień jary	95,01
Owies	51,41
Pszennyto ozime	407,59
Pszennyto jare	13,98
Mieszanki zbożowe ozime	16,31
Mieszanki zbożowe jare	216,18
Kukurydza na ziarno	5,45
Ziemniaki	57,49
Uprawy przemysłowe	242,26
Rzepak i rzepik razem	241,30
<b>RAZEM</b>	<b>2 851,22</b>

Źródło: Powszechny Spis Rolny z 2010 roku (GUS)

Tabela nr 27 Struktura hodowli zwierząt gospodarskich w gminie Piecki zgodnie z Powszechnym Spisem Rolnym z 2010 roku

Wyszczególnienie	Liczba gospodarstw (szt.)	Liczba zwierząt gospodarskich (szt.)
Bydło razem, w tym:	198	6 479
Krowy	185	3 517
Trzoda chlewna, w tym:	33	11 519
Lochy	9	2 886
Konie	50	115
Drób razem, w tym:	133	22 266
Drób kurzy	128	5 455

Źródło: Powszechny Spis Rolny z 2010 roku (GUS)

W gminie Piecki coraz popularniejsze staje się rolnictwo ekologiczne. Wynika to z faktu coraz większego zainteresowania produktami rolniczymi tego typu zarówno przez mieszkańców gminy Piecki jak i odwiedzających gminę turystów. Ekologiczne produkty rolnicze są coraz

powszechniej dostępne w sklepach i innych punktach sprzedaży a także są możliwe do nabycia podczas dożynek i innych imprez organizowanych w gminie Piecki.

### 2.2.3. TURYSTYKA

Jedną z najważniejszych części gospodarki gminy Piecki jest trwały i zrównoważony rozwój sektora turystyki. Ze względu na malownicze położenie gminy, bardzo dużo obszarów objętych ochroną przyrody, bogactwem flory i fauny, a także dobrą infrastrukturą turystyczną, noclegową i gastronomiczną, gmina Piecki rokrocznie cieszy się rosnącym zainteresowaniem wśród krajowych i zagranicznych turystów.

Liczne walory przyrodnicze i kulturowe oraz rozbudowana sieć szlaków turystycznych – pieszych, rowerowych i kajakowych sprawiają iż głównie podczas sezonu wakacyjnego gminę Piecki odwiedzają tysiące osób, które chcą poznać malownicze tereny w gminie, skorzystać z bogatej oferty turystycznej i rekreacyjnej.

Gmina Piecki położona jest w jednym z najmniej zanieczyszczonych regionów w Polsce – na obszarze tzw. „Zielonych Płuc Polski”.

Cechy wyróżniające ten obszar stanowią szczególny, złożony, niezwykle atrakcyjny produkt. Tworzą go:

- niska gęstość zaludnienia i dostosowana do warunków naturalnych;
- zrównoważona sieć osadnicza;
- spokój i czyste powietrze;
- dobra jakość środowiska przyrodniczego;
- unikatowa różnorodność systemu przyrodniczego;
- atrakcyjne kompleksy lasów, jezior i użytków zielonych;
- możliwość obcowania z przyrodą nie zmienioną przez cywilizację;
- bogactwo oraz różnorodność kultur i obyczajów;
- dobra tradycyjna kuchnia;
- rozwijająca się infrastruktura usługowa;
- potencjał akademicki;
- dobre warunki do produkcji zdrowej żywności i lokalizacji „czystego przemysłu”<sup>2</sup>

Wśród walorów przyrodniczych, zachęcających turystów do spędzenia wolnego czasu w gminie Piecki znajdują się liczne atrakcje i ciekawostki, wśród nich bardzo interesujące i cenne zasoby przyrodnicze. Na terenie gminy Piecki znajduje się sześć rezerwatów przyrody z bardzo cennymi w skali kraju i Europy zasobami flory i fauny:

- Czaplisko (faunistyczny)
- Królewska Sosna (leśny)
- Krutynia (krajobrazowy)
- Pierwos (leśny)
- Strzałowo (leśny)

---

<sup>2</sup><http://www.fzpp.pl/index.php?id=12>

- Zakręt (torfowiskowy)

Na terenie Gminy Piecki występują także obszary chronione Natura 2000 Ostoja Piska, (PLH280048) oraz Puszcza Piska (PLB28008). Ostoja Piska obejmuje Puszcę Piską i chroni tereny ukształtowane pod wpływem zlodowacenia bałtyckiego. W północnej części Ostoi przeważają utwory morenowe, a w południowej sandry, na której dominują bory sosnowe z domieszką jodły w wilgotniejszych miejscach. Lasy łęgowe są zachowane tylko w dolinach potoków. W części północno - wschodniej kompleksu występują mieszane lasy dębowo - sosnowe i grądy, które można traktować jako relikty dawnej Puszczy Jańsborskiej. Dominujące są jednak obszary sosnowe z domieszką drzew liściastych.<sup>3</sup>

Teren gminy Piecki stanowi fragment Mazurskiego Parku Krajobrazowego – jednego z największych Parków Krajobrazowych w Polsce (powierzchnia 53 655 ha). Na jego terenie spotkać można wiele unikatowych gatunków roślin i zwierząt, które znajdują na terenie Parku naturalne schronienie. Turyści przebywający na terenie Parku mogą je podziwiać w ich naturalnym otoczeniu.

Do użytków ekologicznych występujących na terenie Gminy Piecki zaliczamy:

- Duży Róg – 2,19 ha – jezioro śródleśne;
- Dziegciarek, - 1,89 ha, jezioro śródleśne;
- Gajne – 65,28 ha, obszar wodno-błotny;
- Klimont – 12,28 ha – jezioro śródleśne;
- Klimontek – 0,37 ha – jezioro śródleśne;
- Kruczek – 4,24 ha – jezioro śródleśne;
- Kruczek Mały – 2,56 ha – jezioro śródleśne;
- Kruczy Staw – 2,08 ha – jezioro śródleśne;
- Kruczy Stawek – 0,50 ha – jezioro śródleśne;
- Łabędzie – 7,37 ha – jezioro śródleśne;
- Ławny Lasek – 2,55 ha – jezioro śródleśne;
- Łąki Morysie – 19,70 ha – łąki śródleśne stanowiące ostoję zwierzyny i rzadkich gatunków ptaków drapieżnych;
- Mały Róg – 1,34 ha – jezioro śródleśne;
- Piekiełko – 1,41 ha – jezioro śródleśne;
- Zautek – 26,47 ha – jezioro dystroficzne z torfowiskiem wysokim.

Przez teren gminy Piecki przepływa jedna z najbardziej malowniczych i najbardziej rozpoznawalnych w Polsce rzek wśród miłośników spływów kajakowych – Krutynia. Wzdłuż biegu rzeki umiejscowionych jest wiele obiektów obsługi turystycznej, noclegowych i gastronomicznych. Spływy kajakowe Krutynią cieszą się ogromnym zainteresowaniem zarówno wśród krajowych jak i zagranicznych turystów. Wiele firm turystycznych organizuje jedno lub wielodniowe spływy wyznaczonymi trasami kajakowymi. wśród najbardziej popularnych zaliczyć można:

- trasa Krutyń - Nowy Most (22 km),
- trasa Krutyń - Iznota (30 km),
- trasa Zgon – Krutyń (12,5 km),

<sup>3</sup><http://obszary.natura2000.org.pl/>

- trasa Ukta – Nowy Most (7 km),
- trasa Ukta – Iznota (14 km),
- trasa Spychowo – Krutyń (25 km).

W gminie Piecki wyznaczonych jest także szereg interesujących szlaków pieszych i rowerowych, z myślą o turystach w różnym wieku i o różnej kondycji. Wszystkie one przebiegają przez najbardziej interesujące i cenne przyrodniczo tereny gminy Piecki.

Baza noclegowa w gminie Piecki obejmuje szereg obiektów o różnym standardzie, skierowanych do wielu turystów odwiedzających gminę. Wśród nich znajdują się takie obiekty jak ośrodki wypoczynkowe, kwatery agroturystyczne, pokoje gościnne, kwatery prywatne, pola namiotowe czy stacje wodne.

Tabela nr 28 Wskaźniki dotyczące bazy noclegowej w gminie Piecki w latach 2012 - 2015

<b>Wyszczególnienie</b>	<b>2012</b>	<b>2013</b>	<b>2014</b>	<b>2015</b>
Obiekty noclegowe ogółem	17	19	19	21
Obiekty noclegowe całoroczne	5	4	4	4
Miejsca noclegowe ogółem	1086	1282	1249	1489
Miejsca noclegowe całoroczne	175	145	145	168
Turyści korzystający ogółem	10 458	12 145	13 427	13 210
Turyści zagraniczni (nierezydenci)	1093	1145	1255	978
Wynajęte pokoje ogółem w obiektach hotelowych	1903	1456	1711	2114
Wynajęte pokoje turystom zagranicznym (nierezydentom) w obiektach hotelowych	1142	729	773	706
Udzielone noclegi ogółem	44 988	48 334	51 444	51 091
Udzielone noclegi turystom zagranicznym (nierezydentom)	3744	3588	3436	3054

Źródło: opracowanie własne na podstawie danych GUS

Na podstawie danych zawartych w powyżej tabeli widać, iż baza noclegowa w gminie Piecki ulega ciągłemu rozwojowi. W latach 2012 – 2015 przybyły cztery obiekty noclegowe. Ze względu na sezonowość napływu turystów, w gminie w 2015 roku istniały 4 noclegowe obiekty o charakterze całorocznym. Rokrocznie zwiększa się także liczba turystów odwiedzających obiekty noclegowe, a także liczba udzielanych noclegów. Świadczy to o wciąż rosnącej popularności gminy Piecki jako interesującej destynacji turystycznej.

Bazę gastronomiczną w gminie Piecki stanowią natomiast różnorodne restauracje, jadłodajnie, pizzerie i bary umiejscowione zarówno w głównej miejscowości w gminie – Pieckach a także wzdłuż najchętniej odwiedzanych przez turystów szlaków turystycznych – w tym między innymi wzdłuż rzeki Krutyń.

Należy podejmować dalsze działania promocyjne o zasięgu krajowym i międzynarodowym, które pozwolą na przyciągnięcie jeszcze większej liczby zaciekawionych turystów. Jednocześnie należy podnosić standard obiektów turystycznych i obsługi turystycznej w gminie Piecki, tak aby turyści przebywający na tych terenach wyjeżdżali zadowoleni i wracali do gminy Piecki niejednokrotnie.

#### 2.2.4. INFRASTRUKTURA TECHNICZNA

Sieć wodociągowa:

Usługi w zakresie zaopatrywania mieszkańców gminy w dostępie do wodociągów i kanalizacji świadczy Zakład Gospodarki Komunalnej i Mieszkaniowej Sp. z o. o. (ZGKiM), który zlokalizowany jest w Pieckach. Zapewnienie dostępu do wodociągów i kanalizacji, monitorowanie oraz utrzymywanie właściwego stanu technicznego infrastruktury wodociągowej i kanalizacyjnej jest jednym z głównych zadań tego podmiotu.

W roku 2006 wskaźnik zwodociągowania sieci w gminie Piecki wynosił około 86%. Dzięki wykonaniu łącznie 35 km nowej sieci wodociągowej, wskaźnik ten wzrósł do 97%. Sieć wodociągowa w gminie Piecki jest dostępna dla około 97% jej mieszkańców. Jest to dość wysoki wskaźnik, jednakże działania gminy zmierzają do tego, aby wszyscy mieszkańcy gminy Piecki byli wyposażeni w wodociąg.

W latach 2006-2014 do sieci wodociągowej podłączono następujące miejscowości: Rosocha, Nowe Kiełbonki, Mostek, Pierśławek, Dłużec, Krutyń, Zgon, Krawno, Zyzdrojowa Wola, Zyzdrojowy Piecek, Bobrówko, Kołowin oraz Nowy Most. Stopień zwodociągowania w gminie Piecki wkrótce jeszcze wzrośnie.

Na terenie gminy Piecki eksploatuje się 10 ujęć wody o łącznej wydajności 2400 m<sup>3</sup>/dobę.

Tabela nr 29 Dane techniczne dotyczące sieci wodociągowej w gminie Piecki w 2015 roku

Wskaźnik	Wartość
Długość sieci rozdzielniczej będącej w administracji gminy Piecki	134,55 km
Procent mieszkańców gminy Piecki mających dostęp do sieci wodociągowej	97%
Ilość połączeń prowadzących do odbiorców indywidualnych i zbiorowych	1679
Ilość wody dostarczanej gospodarstwom domowym	211,6 dam <sup>3</sup>
Liczba ludności korzystającej z sieci wodociągowej	Ok 7731 osób

Źródło: dane z UG w Pieckach

Dość znacznym problemem w zakresie funkcjonowania infrastruktury wodociągowej jest dość niska jakość produkowanej i dostarczanej mieszkańcom wody, w której przekraczane są dopuszczalne normy stężenia manganu i żelaza. Poza tym, niezależnie od zbyt niskiej sprawności uzdatniania części ujęć i stacji, w tym przede wszystkim obiektów w Pieckach i Nawiadach wymagają poważnych remontów ze względu na swój zły stan techniczny.

Planowane są kolejne inwestycje w infrastrukturę wodociągową:

Budowa sieci kanalizacyjnej i wodociągowej na terenie aglomeracji Piecki, ponadto sieci wodociągowej w Babiętach wraz z siecią przesyłową w miejscowości Zyzdrojowa Wola do

Babieję, a także budowa wodociągu przesyłowego między miejscowościami Stare Kiełbonki i Mojtyny, jak również przebudowa sieci wodociągowej na terenie gminy Nawiady, Piecki, Głogno, Rutkowo, Krzywy Róg.

Należy podjąć działania zmierzające do poprawy jakości wody dostarczanej mieszkańcom gminy. Przykładowymi działaniami w tym kierunku będzie modernizacja stacji uzdatniania i realizacja odpowiednich odcinków spinających. W dalszej kolejności należy rozbudowywać sieć wodociągową, a w miejscach, gdzie doprowadzenie sieci staje się nieuzasadnione ekonomicznie (np. Mościska, Rostek, Uklanka), należy wyposażyć mieszkańców tych miejscowości w rozwiązania indywidualne.

Sieć kanalizacyjna i system oczyszczania ścieków:

Z sieci kanalizacji sanitarnej o długości ok. 79,1 km korzysta w gminie około 52% mieszkańców. Poza Pieckami kanalizację posiada jeszcze 13 gminnych miejscowości. Spora część sieci kanalizacji sanitarnej w samych Pieckach powstała przed 1989 r. i niewykluczone, że w perspektywie będzie wymagała przebudowy. Natomiast większość sieci na terenie gminy wybudowano w ostatnich latach.

System oczyszczania ścieków na terenie gminy oparty jest na komunalnej oczyszczalni w Pieckach. Ponadto w Nowym Moście funkcjonuje niewielka oczyszczalnia hydrobotaniczna.

W miejscowości Piecki znajduje się zmodernizowana wysokosprawna oczyszczalnia ścieków o przepustowości  $Q_{dsr} = 1070 \text{ m}^3/\text{d}$ . W oparciu o ww. oczyszczalnię utworzono Aglomerację Piecki (RLM = 11000). Parametry oczyszczalni pozwolą na utylizację ścieków spływających systemami kanalizacyjnymi z miejscowości położonych w granicach Aglomeracji Piecki, jak również z miejscowości Nowe Kiełbonki przewidzianej do objęcia siecią kanalizacji sanitarnej. We wsi Nowy Most znajduje się mała oczyszczalnia ścieków.

Oczyszczalnia w Pieckach, wybudowana pierwotnie w technologii złoża biologicznego, została w latach 1995-1997 gruntownie zmodernizowana i obecnie jest to oczyszczalnia z osadem czynnym i podwyższonym usuwaniem biogenów. Ze względu na zbyt niską redukcję azotu, zły stan techniczny większości urządzeń mechanicznych i AKPiA, niższą od projektowanej wydajność systemu napowietrzania oraz nieadekwatną do dzisiejszych standardów gospodarkę osadową w latach 2010-2012 przeprowadzono kolejną modernizację. Wybudowano komorę defosfatacji, zagęszczacze, stację zlewną, stację odwadniania osadów, nowy system napowietrzania, przebudowano komorę denitryfikacji. W efekcie oczyszczalnia posiada wystarczającą rezerwę na przyjęcie ścieków z terenu całej gminy (11 000 RLM). Również parametry ścieków oczyszczonych nie budzą zastrzeżeń.

Oczyszczalnia biologiczna w Nowym Moście, ze względu na długą eksploatację wymaga przeprowadzenia modernizacji lub zastąpienia oczyszczalnią kontenerową.

Tabela nr 30 Dane techniczne dotyczące sieci kanalizacyjnej w gminie Piecki w 2015 roku

Wskaźnik	Wartość
Długość sieci rozdzielczej będącej w administracji gminy Piecki	79,13 km
Procent mieszkańców gminy Piecki mających dostęp do sieci kanalizacyjnej	58%
Liczba miejscowości w gminie podłączona do sieci kanalizacyjnej	14
Liczba mieszkańców korzystających z sieci kanalizacyjnej	2593
Ilość ścieków odprowadzanych do oczyszczalni	Ok 230 m <sup>3</sup> /dobę

Źródło: dane z UG w Pieckach

Z uwagi na fakt, że oczyszczalnia w Pieckach została w ostatnich latach całkowicie zmodernizowana i jest gotowa na przyjęcie ścieków z terenu gminy, należy kontynuować budowę sieci kolektorów sanitarnych. W tym zakresie za priorytetowy należy uznać kierunek Piecki-Czaszkowo-Machary oraz skanalizowanie wsi Stare Kiełbonki. Do wykonania jest też inwestycja ważna ze względu na ochronę cennych wód (Krutynia, jez. Majcz Wielki) jest nią skanalizowanie miejscowości Lipowo (ścieki odprowadzane by były do oczyszczalni w Mikołajkach).

Planowane są w najbliższych latach działania związane z modernizacją i rozbudową sieci kanalizacyjnej w gminie Piecki: Budowa kanalizacji sanitarnej Machary (PGR) – Czaszkowo, Budowa sieci kanalizacyjnej w Starych Kiełbonkach, Cierzpiętach, Nawiadach oraz Mojtynach. Planuje się także dalszą modernizację oraz przebudowę oczyszczalni w Pieckach oraz Nowym Moście.

Najmniejsze miejscowości, do których doprowadzenie sieci jest nieuzasadnione od strony ekonomicznej należy wyposażyć w rozwiązania indywidualne (Mościska, Rostek, Uklanka).

#### Sieć elektroenergetyczna:

Podstawowym źródłem zasilania Gminy Piecki w energię elektryczną jest bezpośrednie połączenie z siecią Krajowego Systemu Elektroenergetycznego (KSE). W systemie elektroenergetycznym w gminie Piecki nie zlokalizowano stacji 110/15 kV. Linie elektroenergetyczne SN 15 kV na obszarze tej gminy są zasilane z Głównych Punktów Zasilania w Mrągowie, Biskupcu a także GPZ Nida (który jest własnością firmy PGE Białystok), które znajdują się w gminach sąsiednich. W GPZ Mrągowo zlokalizowane są dwa transformatory 110/15 kV o mocy 25 MVA oraz o mocy 16 MVA. Ze względu na długość linii SN 15 kV oraz rosnących obciążeń energetycznych w okresie letnim przy wzmożonym ruchu turystycznym, część gminy Piecki jest zasilana z terenu PGE Białystok. Głównym dostawcą

energii elektrycznej dla Gminy Piecki jest firma ENERGA – OPERATOR S.A. oddział w Olsztynie.

Na terenie Gminy Piecki występują problemy z zaopatrzeniem w energię elektryczną, co wynika z niewłaściwego ogólnego stanu technicznego lokalnych sieci dystrybucyjnych. Przedsiębiorstwo energetyczne planuje pełną wymianę rozdzielnic SN w punkcie zasilania w Pieckach, która będzie połączona z instalacją regulatorów napięcia VR-32 firmy Cooper. Dodatkowo planowane jest wykonanie i przeprowadzenie niezbędnych powiązań w sieci SN 15 kV, które znacznie podniosą niezawodność i zmniejszą ryzyko poważnych awarii.

#### Sieć gazowa:

W gminie Piecki nie występuje sieć gazowa niskiego i średniego ciśnienia, która pozwalałaby mieszkańcom tej gminy zaopatrywać się w gaz sieciowy. Przez teren gminy przebiega jedynie gazociąg wysokiego ciśnienia DN 150 PN 6,3MPa relacji Szczytno - Mrągowo. W związku z tym mieszkańcy gminy Piecki korzystają z innych źródeł energii takich jak węgiel, drewno, koks, energia odnawialna itp.

Mieszkańcy gminy Piecki potrzebujący gazu dla potrzeb bytowych są zaopatrywani w butle z gazem propan-butan, które są dostępne i możliwe do kupienia w wielu punktach dystrybucyjnych na terenie gminy.

W przyszłości planowany jest rozwój sieci gazowej na terenie gminy Piecki a konkretnie w miejscowości Piecki. Gmina Piecki zadeklarowała współpracę w tym zakresie z Polską Spółką Gazownictwa Sp. z o.o. Wiele podmiotów, w tym głównie przedsiębiorców, zainteresowanych jest wykorzystaniem tego typu paliwa do swojego funkcjonowania.

#### Infrastruktura drogowa:

Przez Gminę Piecki przebiegają istotne szlaki komunikacyjne: droga krajowa nr 59 (łącząca Giżycko z Rozogami) i 58 (łączy Olsztynek z Szczuczynem). Korzystne połączenie zapewniają także drogi wojewódzkie: nr 610 (łączy drogi krajowe znajdujące się na terenie Gminy - DK59 w Pieckach z DK58 w Ruciane - Nidzie), nr 609 (droga rozpoczyna się w Mikołajkach, gdzie odchodzi od drogi krajowej nr 16 i dociera do miejscowości Ukta, gdzie łączy się z drogą wojewódzką nr 610) i nr 601 (łączy Babięta z miejscowością Nawiady i stanowi skrót na trasie Szczytno – Mrągowo).

##### ➤ **drogi krajowe:**

Nr 59 Giżycko – Rozogi (Mrągowo - Piecki),

Nr 58 Olsztynek - Szczuczyn (Babięta- Ruciane Nida – Zgon),

##### ➤ **drogi wojewódzkie:**

Nr 609 Mikołajki - Ukta,

Nr 610 Piecki – Ruciane Nida,

Nr 601 Nawiady – Babięta,

Tabela nr 31 Wykaz dróg powiatowych w gminie Piecki



Nazwa drogi lub relacja drogi	Długość drogi w granicach Gminy (km)	Stan techniczny drogi
Nr 1636 N od drogi nr 16 - Rozogi - Dłużec	-	dostateczny
Nr 1638 N Babięta - Nawiady	-	dostateczny
Nr 1498 N Rańsk - Babięta	2,310	dostateczny
Nr 1640 od drogi krajowej nr 59 Cierzpięty - Dobry Lasek	5,590	dostateczny
Nr 1642 N drogi wojewódzkiej nr 610- do dr. krajowej nr 58	0,540	dostateczny
Nr 1644 N Nowy Most - Iznota	1,620	dostateczny
Nr 1681 N dr. krajowej nr 58 Kolonia - dr.nr 1518 N	1,670	dostateczny
Nr 1747 N dr. krajowej nr 59 Ostrów Pieckowski	5,220	dostateczny
Nr 1749 N dr. krajowej nr 59 - Kosowiec	8,100	dostateczny
Nr 1765 N dr. woj. nr 600 Dłużec - Bobrówko	22,169	dostateczny
Nr 1767 N Nikutowo - Krzywe - Brejdyny	3,490	dostateczny
Nr 1769 N Piecki - Goleń - dr. nr 1638 N	6,950	dostateczny
Nr 1771 N Prusinowo - Spychowo	8,620	dostateczny
Nr 1773 N dr. woj. nr 610 - Krutyń	8,700	dostateczny
Nr 1775 N Zełwagi - dr.woj. nr 609	0,745	dostateczny
Nr 1912 N dr. nr 1498 N - Gant	2,648	dostateczny

Źródło: dane UG w Pieckach

Tabela nr 32 Wykaz dróg gminnych w gminie Piecki

Nazwa drogi lub relacja drogi	Długość drogi w granicach Gminy (km)	Nawierzchnia	Stan techniczny drogi
Nr 1765 gr. gm. – dr. pow. (Dłużec) -dz. nr 110/9, obręb Lipowo	4,500	gruntowa ulepszona	dobry
Nr 170002 N Dłużec - Goleń- dz. nr 601, obręb Dłużec nr 94/1, obręb Goleń	4,000	żwirowa	dobry

Nr 170003 N Gant - Machary dz. nr 241, obręb Gant	4,500	gruntowa ulepszona	dostateczny
Nr 70004 N dr. pow. nr 1771 N – Wólka Prusinowska dz. nr 273, obręb Nowe Kiełbonki	1,700	żwirowa	dobry
Nr 170005 N Babięta – Zydzrojowa Wola dz. nr 241/1, obręb Babięta dz.nr 132/4, obręb Zydzrojowy Piecek	2,500	żwirowa	dobry
Nr 170006 N Brejdyny - Szklarnia dz. nr 56, nr 101, nr 54/3, nr 55 obręb Szklarnia i dz. nr 414, obręb Brejdyny	5,700	żwirowa	dobry
Nr 170007N Czaszkowo - Szklarnia dz. nr 79/1, obręb Szklarnia	1,700	płyty betonowe	Dostateczny
Nr 170008 N dr. pow. nr. 1771 N – Nowe Kiełbonki - dz. nr 45/2, obręb Nowe Kiełbonki	1,700	żwirowa	dobry
170009 N Piecki - Cierzpięty- dz. nr 689/2, obręb Piecki	3,500	żwirowa	dobry
Nr 170010 N Nawiady – Dobry Lasek - dz. nr 88/1, obręb Dobry Lasek	3,500	gruntowa ulepszona	dobry
Nr 170011 N dr. kraj. nr. 58 (Stare Kiełbonki) – granica gm. (Koczek) dz. nr 612, obręb Stare Kiełbonki	1,800	gruntowa ulepszona	dobry
Nr.170012 N Jakubowo – granica gm. (Kosewo Górne) - dz. nr 288/3, obrzeb Jakubowo	2,000	żwirowa	dobry
170013 N granica gm. (Śmietki) – Lipowo – dr. pow. nr 1765 N – dz. nr 328/2 , obręb Lipowo- długość 4000 m	4,000	asfaltowa	dobry
Nr.170014 N Krutyń – gr. gm. ( Ukta ) - dz. nr 69, nr 225- obręb Krutyń	2,300	żwirowa	dobry
Nr170015 N Krutyński	0,500	żwirowa	dobry

Piecek – Zielony Lasek dz. nr 98/1, obręb Krutyński Piecek			
170016 N Rosocha - Chostka -dz. nr 1059, obręb Rosocha - długość - 2000 m	2,000	żwirowa	dobry
Nr 170017 N Piecki ul. Administracyjna - dz. nr 643/35, nr201/9, nr 201/2, nr202/3, nr 203/12, nr 673, obręb Piecki	0,300	asfaltowa	dobry
Nr 170018 N Piecki ul. Jesionowa - dz. nr 1059, obręb Piecki - długość - 46 m	0,046	kostka polbruk	dobry
Nr 170019 N Piecki ul. Klonowa - dz. nr 1087, obręb Piecki	0,140	kostka polbruk	dobry
Nr 170020 N Piecki ul. Krótka-dz. nr 698, obręb Piecki	0,114	asfaltowa	dobry
Nr 170021 N Piecki ul. Krzywa - dz. nr 664/2, obręb Piecki	0,197	asfaltowa	dobry
Nr 170022 N Piecki ul. Lipowa dz. nr 1018/2, obręb Piecki	0,150	kostka polbruk	dobry
Nr 170023 N Piecki ul. Łąkowa dz. nr 671, obręb Piecki	0,180	asfaltowa	dobry
Nr 170024 N Piecki ul. Nowa-dz. nr 813/4, obręb Piecki	0,400	kostka polbruk	dobry
Nr 170025 N Piecki ul. Osiedle 35 - lecia PRL- dz. nr 145/6, nr 646/4, obręb Piecki	0,730	kostka polbruk	dobry
Nr 170026 N Piecki ul. Polna - dz. nr 646/3, obręb Piecki długość 800 m	0,800	gruntowa ulepszona	dobry
Nr 170027 N Piecki ul. Plac 1 Maja- dz. nr 660/1, obręb Piecki długość 160 m	0,160	asfaltowa	dobry
Nr 170028 N Piecki ul. Rolna - dz. nr 672, obręb Piecki	0,300 0,300	asfaltowa żwirowa	dobry
Nr 170029 N Piecki ul.	0,800	kostka polbruk	dobry

Spacerowa dz. nr 169/5,nr 170/3,nr 171/6,168/5,obręb Piecki			
Nr 170030 N Piecki ul. Szewska - dz. nr 666/3,obręb Piecki	0,8	asfaltowa	dobry
Nr 170031 N Piecki ul. 22 Stycznia dz. nr 670,obręb Piecki	0,210	żwirowa	dobry
Nr 170032 N Piecki ul. Świerkowa dz. nr 926,obręb Piecki długość 84 m	0,084	asfaltowa	dobry
Nr 170033 N Piecki ul. Topolowa dz. nr 1154, obręb Piecki	0,800	kostka polbruk	dobry
Nr 170034 N Goleń Wieś dz. nr 8/5,obręb Goleń	0,270	asfaltowa	dobry
Nr 170035 N Piecki - Brejdyny-dz. nr 813/4 nr 813/5,nr 777/4, obręb Piecki	1,077	gruntowa ulepszona	dobry
Nr 170036 Ostrów Pieckowski-Wieś. ( Kąpielisko ) dz. nr 730/5	0,155	płyty betonowe	niedostateczny
Nr 170037 N Ostrów Pieckowski - wieś-dz. nr 737,nr756,obręb Piecki	0,500 0,576	asfaltowa gruntowa ulepszona	dobry
Nr 170038 N Dobry Lasek - Wieś -dz. nr 65/4,obręb Dobry Lasek	0,517	asfaltowa	dobry
Nr 170039 N Głogno - Rutkowo dz. nr 65/1,obręb Głogno	1,300 1,138	asfaltowa gruntowa ulepszona	dostateczny
Nr 170040 Dłużec - Cmentarz- Komunalny dz. nr 333 i nr 360/4,obręb Dłużec	0,545	gruntowa ulepszona	dobry
Nr 170041 N Piecki Wieś (koło Ośrodka Zdrowia) dz. nr 1170, obręb Piecki	0,136	gruntowa ulepszona	dobry

Źródło: dane UG w Pieckach

Tabela nr 33 Wykaz chodników i ścieżek rowerowych w gminie Piecki

L.p.	Sołectwo	Czy na terenie sołectwa są chodniki?	Czy na terenie sołectwa są ścieżki rowerowe?	Potrzeby rozbudowy	
				chodników	ścieżek rowerowych
1.	Babięta	Tak	Nie	Tak	Tak
2.	Bobrowko	Nie	Nie	Tak	Tak
3.	Brejdyny	Tak	Nie	Tak	Tak
4.	Cierzpięty	Tak	Nie	Tak	Tak
5.	Dobry Lasek	Tak	Nie	Tak	Tak
6.	Dłużec	Tak	Nie	Tak	Tak
7.	Gant	Nie	Nie	Tak	Tak
8.	Głogno	Nie	Nie	Tak	Tak
9.	Goleń	Nie	Nie	Tak	Tak
10.	Jakubowo	Nie	Nie	Tak	Tak
11.	Krutyń	Tak	Nie	Tak	Tak
12.	Krutyński Piecek	Nie	Nie	Tak	Tak
13.	Lipowo	Nie	Nie	Tak	Tak
14.	Machary	Tak	Nie	Tak	Tak
15.	Mojtyny	Tak	Nie	Tak	Tak
16.	Nawiady	Tak	Nie	Tak	Tak
17.	Nowe Kiełbonki	Nie	Nie	Tak	Tak
18.	Piecki	Tak	Tak	Tak	Tak
19.	Prusinowo	Nie	Nie	Tak	Tak
20.	Rosocha	Nie	Nie	Tak	Tak
21.	Stare Kiełbonki	Tak	Nie	Tak	Tak
22.	Szklarnia	Nie	Nie	Tak	Tak
23.	Zgon	Nie	Nie	Tak	Tak
24.	Zyzdrojowy Piecek	Nie	Nie	Tak	Tak
25.	Oś. 35-lecia PRL w Pieckach	Tak	Nie	Tak	Nie

Źródło: Dane UG w Pieckach

Na terenie gminy występuje problem z komunikacją na terenach odległych od Piecek. Mieszkańcy mniejszych miejscowości mają trudności w dojeździe za pośrednictwem transportu publicznego do Piecek, czy też Mrągowa (niska liczna połączeń PKS).

Gmina Piecki planuje budowę nowych dróg oraz przebudowę istniejących. Dotyczy to dróg w miejscowości Piecki: Przebudowa ulicy Rolnej i jej przedłużenie w kierunku Kościoła, a także ulic: Administracyjnej oraz Polnej.

### 3. WYZNACZENIE OBSZARÓW ZDEGRADOWANYCH I REWITALIZOWANYCH

Proces rewitalizacji ukierunkowany jest na przywrócenie wcześniej utraconych, bądź nadanie nowych funkcji gospodarczych, społecznych i przestrzennych obszarowi kryzysowemu. Aby uznać, że dany fragment miasta kwalifikuje się do objęcia procesem rewitalizacji, musi on spełniać szereg kryteriów, które przedstawia się głównie za pomocą wskaźników statystycznych. Na ich podstawie definiowane są obszary problemowe, a następnie sposoby przeciwdziałania i w końcu konkretne przedsięwzięcia naprawcze. Warunkiem ujęcia danego obszaru miejskiego w procesie rewitalizacji jest faktyczne występowanie na jego terenie przesłanek świadczących o tym, że jest to „obszar kryzysowy”.

Zasadniczym założeniem procesów rewitalizacyjnych w każdej jednostce samorządu terytorialnego jest wyznaczenie ściśle określonego obszaru rewitalizowanego. Obszar ten wyznaczany jest na podstawie szeregu wskaźników, które muszą mieć zróżnicowany charakter i ukazują kumulację występowania zjawisk problemowych zarówno o charakterze gospodarczym, przestrzennym jak i społecznym. Główną zasadą wyznaczania obszaru rewitalizowanego jest właśnie zróżnicowany charakter powyższych wskaźników – jeżeli wykazany zostanie właściwy obszar w którym występują zróżnicowane problemy i utrudnienia – jest to wyraźny wskaźnik że należy w danym miejscu przystąpić do procesów naprawczych – kompleksowych i konkretnych projektów rewitalizacyjnych które mają mieć charakter zarówno inwestycyjny jak i społeczny.

Opracowując niniejszy dokument, podczas spotkań z zespołem rewitalizacyjnym powołanym przez Wójta Gminy Piecki, ustalono wskaźniki, na podstawie których możliwe było wyznaczenie obszaru zdegradowanego w Gminie Piecki. Podstawowym założeniem w procesie wyznaczania tego obszaru było przyjęcie takich wskaźników, na podstawie których można będzie ukazać obszar na którym występują negatywne procesy zarówno o charakterze infrastrukturalnym, przestrzennym, gospodarczym i społecznym.

Przyjęto cztery wskaźniki, które ze względu na swój zróżnicowany charakter, pozwolić miały na jednoznaczne i nie wzbudzające wątpliwości wyznaczenie obszaru zdegradowanego w Gminie Piecki, który zgodnie z wytycznymi w zakresie rewitalizacji w programach operacyjnych na lata 2014-2020 wydanymi w dniu 3 lipca 2015 roku przez Ministerstwo Infrastruktury i Rozwoju obejmować musi nie więcej niż 20% powierzchni gminy, zamieszkałej przez nie więcej niż 30% ich mieszkańców.

Przyjęto następujące wskaźniki:

- 1) Liczba osób korzystających w pomocy ośrodków pomocy społecznej
- 2) Liczba rodzin niepełnych korzystających z pomocy ośrodków pomocy społecznej
- 3) Liczba osób w wieku poprodukcyjnym, korzystających z pomocy ośrodków pomocy społecznej

#### 4) Liczba zarejestrowanych podmiotów gospodarczych w bazie CEiDG

Powyższe wskaźniki pozwoliły na spełnienie warunków jasno określonych we wspomnianych wyżej wytycznych z dnia 3 lipca 2015 roku, które mówią jednoznacznie o stanie kryzysowym cechującym obszar zdegradowany w danej jednostce samorządu terytorialnego.

Wyznaczony obszar zdegradowany i rewitalizowany obejmuje swym zasięgiem następujące ulice w miejscowości Piecki: Plac 1 Maja, 22 Stycznia, Krótka, Krzywa, Łąkowa, Osiedle 35 – lecia PRL, Polna, Rolna, Spacerowa, Szewska, Tartaczna, Zwycięstwa oraz miejscowość Ostrów Pieckowski. Obszar ten ma powierzchnię 226 ha, co stanowi 0,72 % powierzchni gminy, zamieszkały jest przez 2 272 osób, co stanowi 28,92 % ludności gminy.

Obszary objęte Lokalnym Planem Rewitalizacji dla gminy Piecki wyznaczone zostały za pomocą kryteriów, które wskazują na potrzebę interwencji na danym obszarze. Kryteria przedstawiono w poniższej tabeli.

Tabela 34 Kryteria wyznaczenia obszaru rewitalizowanego

Wskaźniki	Liczba osób korzystających z zasiłków pomocy społecznej na 100 ludności	Liczba rodzin niepełnych korzystających z pomocy OPS w lokalizacji na 100 osób	Liczba osób w wieku poprodukcyjnym korzystających z pomocy OPS na 100 osób	Liczba zarejestrowanych w CEIDG przedsiębiorstw na 100 osób
Źródło danych wyznaczenia średnie	GOPS	GOPS	GOPS	CEIDG
Obszar rewitalizowany	15,54	1,144	1,585	4,58

Źródło: opracowanie własne na podstawie danych GOPS i CEIDG

Analizując powyższe dane należy stwierdzić, iż obszar objęty działaniami rewitalizacyjnymi w gminie Piecki należy do obszarów zdegradowanych. Tereny, na których zostaną przeprowadzone inwestycje o charakterze rewitalizacyjnym spełniają kryteria określone w Ustawie z dnia 9 października 2015 r. o rewitalizacji. Wyznaczony obszar na terenie gminy Piecki wymaga interwencji związanej z rewitalizacją analizowanych obszarów. Jest to obszar stosunkowo niewielki w stosunku do powierzchni całej gminy, zamieszkiwany przez ok 30% mieszkańców. Wobec tego następuje tu na stosunkowo niewielkiej powierzchni koncentracja problemów występujących w całej gminie.

Na zidentyfikowanym terenie zdegradowanym występuje wysoki poziom ubóstwa, niski poziom aktywności gospodarczej, co kwalifikuje obszar zlokalizowany na terenie gminy Piecki do uznania jako obszar zdegradowany wymagający interwencji zmierzających do przywrócenia utraconych funkcji społeczno-gospodarczych. Teren zdegradowany i wymagający rewitalizacji obejmuje miejscowość Piecki – siedzibę gminy. Miejscowość ta jest centrum gminy, zarówno społecznie, jak i gospodarczo spełnia kryteria, związane z

wyznaczaniem obszarów zdegradowanych. Na terenie tym mieszka znaczna część ludności całej gminy (28,1% ludności gminy), dlatego jest to szczególnie ważne miejsce pod kątem lokalnego rozwoju. Piecki jako centrum kulturalno-edukacyjno-turystyczne, wymaga szczególnej uwagi. W konsekwencji efekty działań obejmą teren gminy wraz ze wszystkimi mieszkańcami, będą oddziaływać poza obszar wybranych miejscowości, szczególnie w zakresie realizacji przedsięwzięć o charakterze społeczno-gospodarczym. W ramach obszaru rewitalizowanego zaliczono również istniejący w Pieckach staw. Jest to obecnie miejsce zdegradowane, zniszczone, odstręczające od siebie mieszkańców i turystów zanieczyszczone. Uznawane jest przez mieszkańców za miejsce niebezpieczne, gdzie odbywają się libacje alkoholowe. Tymczasem miejsce te posiada ogromny potencjał do organizacji wokół życia kulturalnego gminy.

Poniżej przedstawiono na mapie obszar rewitalizowany.

Mapa nr 1: obszar zdegradowany i rewitalizowany w gminie Piecki





Działania interwencyjne powinny wyrównać szanse - szczególnie wśród dzieci – rozwoju ułatwiając wydobyć się z ubóstwa. Pozostawanie bez pracy w wielu przypadkach przyjęło formę długotrwałego bezrobocia, a zaniechanie działań służących przywróceniu tych osób na rynek pracy będzie utrwalać i pogłębiać obecną sytuację. Brak wiary w siebie, wykształcenia oraz kapitału to jak pokazują analizy w gminie podstawowe przyczyny niskiego poziomu przedsiębiorczości. Nadanie nowych funkcji społecznym obszarom zdegradowanym, a także rewitalizacja poszczególnych obiektów przyczyni się do umożliwienia zakładania i skutecznego prowadzenia firm na terenach dotychczas uznawanych za nieatrakcyjne i nieestetyczne, do których bez działań infrastrukturalnych nie dotarliby żadni kontrahenci, ani klienci. Brak kapitału i perspektyw skłania wiele osób do migracji do większych ośrodków miejskich. Zatrzymanie tych osób, a także zachęcenie do inwestowania w gminie podmiotów zewnętrznych może zdecydowanie sprzyjać rozwojowi gminy i polepszeniu warunków do mieszkania.

Proces rewitalizacji ukierunkowany jest na przywrócenie wcześniej utraconych, bądź nadanie nowych funkcji gospodarczych, społecznych i przestrzennych obszarowi kryzysowemu. Aby uznać, że dany fragment miasta kwalifikuje się do objęcia procesem rewitalizacji, musi on spełniać szereg kryteriów, które przedstawia się głównie za pomocą wskaźników statystycznych. Na ich podstawie definiowane są obszary problemowe, a następnie sposoby przeciwdziałania i w końcu konkretne przedsięwzięcia naprawcze. Warunkiem ujęcia danego obszaru miejskiego w procesie rewitalizacji jest faktyczne występowanie na jego terenie przesłanek świadczących o tym, że jest to „obszar kryzysowy”.

## 4. WNIOSKI I ANALIZA POTRZEB

Biorąc pod uwagę dane, które zostały przedstawione w rozdziale 2, należy przeanalizować sytuację w gminie Piecki zarówno pod kątem społecznym jak i gospodarczym i wysunąć zwięzłe wnioski, które pozwolą zobrazować sytuację w gminie i staną się niejako wyznacznikiem dla określenia zadań, które gdy wpisane zostaną w lokalny program rewitalizacji, będą skuteczne i odpowiadające na realne potrzeby wszystkich mieszkańców gminy.

Właściwie opracowane wnioski pozwolą także na wskazanie odpowiedniej grupy interesariuszy - mieszkańców gminy Piecki dla których stworzone i realizowane będą projekty rewitalizacyjne. Jest to jednym z najważniejszych elementów procesu rewitalizacyjnych, ponieważ niewłaściwie określona grupa docelowa sprawia iż realizacja jakichkolwiek działań projektowych staje się znacznie bardziej utrudniona a w niektórych przypadkach wręcz niemożliwa

Po przeprowadzonej analizie sytuacji społecznej i gospodarczej w gminie Piecki, opracowano następujące wnioski:

Biorąc pod uwagę przedstawione powyżej dane, można wysnuć następujące wnioski:

Sfera społeczna:

- Spadek liczby najmłodszych mieszkańców gminy Piecki – do 19 roku życia – skutkować może znacznym spadkiem liczby uczniów szkół podstawowych, gimnazjów i szkół ponadgimnazjalnych, co może mieć znaczące skutki w zakresie ograniczania liczby kształconych uczniów w tych placówkach, a co za tym idzie, nastąpi redukcja etatów nauczycieli i innych osób zaangażowanych w edukację dzieci i młodzieży, zarówno w zakresie szkolnictwa jak i innych aspektów rozwoju najmłodszych mieszkańców gminy w postaci zajęć pozalekcyjnych, edukacyjnych, sportowych i rekreacyjnych.
- Obserwowany w ostatnich latach zdecydowany wzrost osób w wieku poprodukcyjnym, w tym osób starszych – po 60 roku życia, spowoduje w przyszłości nasilenie się problemów społecznych w zakresie kompleksowej i profesjonalnej opieki nad tymi osobami. Gmina Piecki w najbliższej przyszłości powinna podjąć zdecydowane działania zmierzające do rozwoju systemu opieki nad osobami starszymi i niesamodzielnymi – w tym rozwój stacjonarnych i pozastacjonarnych usług opiekuńczych, aktywizacji i znacznej integracji środowiska osób starszych. Ważnym aspektem jest także położenie nacisku na aktywizację osób po 60 roku życia a także projekty kładące nacisk na integrację tych osób ze społeczeństwem gminy Piecki oraz realizację projektów o charakterze międzypokoleniowym.
- W gminie Piecki jest dobrze rozwinięty i funkcjonujący system pomocy społecznej – dzięki sprawnej i efektywnej współpracy na szczeblu gminnym, powiatowym,

wojewódzkim i krajowym, w gminie Piecki realizowanych jest szereg projektów i przedsięwzięć które stanowią ciekawą ofertę dla ich uczestników a także rozwiązują konkretne problemy i stanowią skuteczne narzędzie wspierania procesów integracyjnych i obywatelskich. Dzięki ciągłemu procesowi walki z wykluczeniem społecznym, liczba mieszkańców gminy korzystających z różnego rodzaju form wsparcia oferowanego przez gminne jednostki utrzymuje się na stosunkowo niskim poziomie. Właściwie opracowany system współpracy stanowi istotny potencjał dla działań, które będą podejmowane w ramach procesów rewitalizacyjnych.

- W gminie Piecki istnieje dobrze rozwinięty system edukacji i oświaty – oferta edukacyjna skierowana do młodszych i starszych uczniów stanowi ciekawą propozycję, która oprócz realizowanej w szkołach obowiązkowej podstawy programowej, uzupełniona jest o szereg zajęć dodatkowych, które skutecznie rozwijają przeróżne umiejętności i zainteresowania najmłodszych mieszkańców gminy i są ciekawym wypełnieniem wolnego czasu. W związku z bardzo dużym zainteresowaniem tego typu zajęciami, należy opracowywać kolejne i stale rozszerzać ofertę edukacyjną skierowaną do dzieci i młodzieży.  
W obszarze edukacji pojawia się ryzyko związane ze zbyt małą liczbą uczniów w małych szkołach, co może prowadzić w niedalekiej przyszłości do konieczności ich zamykania.
- W gminie istnieje dobrze rozwinięta infrastruktura sportowa i rekreacyjna, która wymaga w pewnych elementach przeprowadzenia działań modernizacyjnych. Ze względu wyraźnie rosnące zainteresowanie aktywnością sportową i rekreacją zarówno mieszkańców gminy Piecki jak i odwiedzających gminę gości, należy na bieżąco modernizować i rozwijać zarówno infrastrukturę sportową i rekreacyjną, jak i rozszerzać ofertę zajęć sportowych skierowanych do mieszkańców gminy w różnym wieku i o różnych potrzebach. Należy podejmować działania promujące aktywność fizyczną i zdrowy styl życia. Stały rozwój zbioru działań rekreacyjnych stanowić będzie także ciekawą ofertę i zachętę dla gości odwiedzających gminę Piecki w trakcie całego roku.
- W gminie Piecki funkcjonuje kilka aktywnych organizacji pozarządowych, których działalność jest widoczna i stanowi pole do różnego rodzaju działalności mieszkańców gminy w różnym wieku i różnych zainteresowaniach. Władze lokalne chętnie wspierają inicjatywy projektowe organizacji pozarządowych i współuczestniczą w procesie podejmowania różnego rodzaju działań. Należy położyć większy nacisk na kształcenie uczestników organizacji pozarządowych w pisaniu projektów i pozyskiwaniu funduszy na realizację działań statutowych, a także położyć większy nacisk na rozwój społeczeństwa i postaw obywatelskich, dbania o dobro wspólne a także rozwój i promocję idei wolontariatu, szczególnie wśród dzieci i młodzieży.
- Istotne jest położenie nacisku na wzmocnienie współpracy pomiędzy jednostkami samorządu terytorialnego a organizacjami pozarządowymi w gminie Piecki. W chwili

obecnej współpraca tego typu istnieje, jednak w dużej mierze na poziomie nieformalnym. Opracowanie projektów i wspólna ich realizacja nie tylko zwiększy i rozszerzy współpracę pomiędzy pierwszym a trzecim sektorem, lecz także pozwoli na osiągnięcie trwałych i realnych rezultatów projektowych, które na pewno przyczynią się do rozwoju społecznego i gospodarczego gminy Piecki.

- Należy podjąć działania zmierzające do skutecznej i trwałej integracji mieszkańców gminy Piecki – organizowane dotychczas wydarzenia i imprezy mające na celu integrację cieszą się sporym zainteresowaniem, lecz są niewystarczającym sposobem uzyskania wymiernych i co najważniejsze trwałych efektów. Realizacja zróżnicowanych projektów i przedsięwzięć skupiających mieszkańców w różnym wieku i o różnych umiejętnościach pozwoli na trwałą i skuteczną integrację społeczną co stanowić będzie doskonałą podstawę do realizacji kolejnych działań w przyszłości.

#### Sfera gospodarcza:

- Korzystne położenie gminy Piecki w pobliżu dużych szlaków komunikacyjnych – dobre skomunikowanie ze stolicą powiatu – Mrągowem, stolicą województwa – Olsztynem a także z Warszawą stanowi spory potencjał w rozwoju gospodarczym gminy. Ze względu na duży odsetek obszarów objętych ochroną środowiskową, należy zauważyć, iż w gminie nie ma warunków na rozwój sektora przemysłu, w związku z tym należy podejmować działania mające na celu rozwój innych sektorów gospodarczych jak rolnictwo, w tym rolnictwo ekologiczne, turystyka i agroturystyka oraz produkcja zdrowej żywności.
- Kumulacja dużych zakładów produkcyjnych przy ul. Zwycięstwa sprawia, że ulica ta przybiera charakter „dzielnicy przemysłowej”
- Gmina Piecki pomimo swoich niezaprzeczalnych walorów przyrodniczych, krajobrazowych i turystycznych nie jest jeszcze szeroko rozpoznawana i kojarzona jako miejsce atrakcyjne dla turystów z innych regionów w kraju. Należy podjąć działania mające na celu wypromowanie walorów gminy Piecki, tak aby stała się ona ciekawą destynacją dla gości z kraju i z zagranicy.
- Od kilku lat można zauważyć trendy świadczące o postępującym rozwoju gospodarczym w gminie Piecki – powstaje coraz więcej nowych podmiotów gospodarczych, a przeżywalność nowo otwieranych firm stopniowo wzrasta. W chwili obecnej w gminie Piecki funkcjonują podmioty gospodarcze zatrudniające ponad 250 pracowników, co daje im status przedsiębiorstw średniej wielkości. Są one ważnym elementem lokalnego rynku pracy ponieważ dają zatrudnienie wielu mieszkańcom gminy Piecki. Co istotne – są one także dobrze rozpoznawalne w skali województwa, a nawet kraju. Należy podejmować działania mające na celu wspomaganie rozwoju wszystkich podmiotów gospodarczych jak na przykład inwestycje w wyznaczenie i rozwój specjalnych stref ekonomicznych czy innych udogodnień skierowanych do przedsiębiorców, co zachęci ich do rozwoju i być może przyciągnie na teren gminy Piecki nowych inwestorów.

- Należy podejmować działania rozwijające sektor turystyki, w tym działania w infrastrukturę hotelarską i gastronomiczną, tak aby odwiedzający gminę Piecki turyści mogli otrzymać ofertę dopasowaną do ich oczekiwań i możliwości.
- Kierunkiem rozwoju jest również tworzenie wyposażonych w niezbędną infrastrukturę miejsc (jak np. Specjalna Strefa Ekonomiczna) do rozwoju przedsiębiorczości oraz do przyciągnięcia dużych przedsiębiorstw do gminy.

## 5. ANALIZA SWOT

Analiza SWOT, to metoda szeroko stosowana pierwotnie w sektorze prywatnych przedsiębiorstw, a obecnie także w programowaniu i planowaniu społeczno-gospodarczym. Jej nazwa pochodzi od pierwszych liter angielskich słów:

- Strengths – Mocne, silne strony;
- Weaknesses – słabe strony;
- Opportunities – możliwości, szanse;
- Threats – zagrożenia.

Dwie pierwsze z wyżej wymienionych ocen należą do kategorii uwarunkowań wewnętrznych, a więc zależą bezpośrednio od potencjału ekonomicznego i społecznego danego terenu, jego położenia czy stanu środowiska. Dwie pozostałe oceny to uwarunkowania zewnętrzne, czyli procesy makroekonomiczne i otoczenie konkurencyjne.

O ile dwie pierwsze kategorie, jako mocne i słabe strony danego obszaru, w dużej części możemy kształtować, o tyle w dwóch następnych musimy określić szanse i zagrożenia, jakimi mogą być dla gminy Piecki procesy zachodzące „na zewnątrz”, warunkujące jego rozwój, lecz na które nie mamy bezpośredniego wpływu.

Analiza SWOT jest bardzo przydatnym narzędziem do ustalania celów strategicznych i wyznaczania priorytetów. Opiera się ona na diagnozie i grupuje poszczególne problemy określając ich hierarchię. Może się zdarzyć, iż dokonując analizy, to samo zjawisko zakwalifikujemy raz jako szansę, raz jako zagrożenie – tak sytuacja jest możliwa i dopuszczalna.

Przystępując do przygotowywania analizy SWOT w gminie Piecki, zdefiniowano zakresy poszczególnych ocen:

- **Mocne strony** – są to obszary, w których obecne działania uważane są przez większość jako skuteczne, tak w odniesieniu do dzisiejszych, jak i przyszłych potrzeb, a stosowane metody oraz mechanizmy koordynacji i zarządzania są właściwe. Są to generalnie zjawiska pozytywne z punktu widzenia możliwości kształtowania przyszłego rozwoju, a na ich kształt ma wpływ zarówno władza samorządowa, jak i społeczność gminy.
- **Słabe strony** – to obszary występowania zjawisk, co do których nie wykorzystano wszystkich sposobów poprawy sytuacji, nie wytworzono skutecznych mechanizmów zarządzania, czy też nie wykorzystano istniejącego potencjału. Odnoszą się one zarówno do obecnych jak i przyszłych potrzeb, stając się barierami w wykorzystaniu

szans rozwojowych. Są to zjawiska negatywne, ale możliwe do zmiany w obrębie gminy.

- **Szanse** – to sfera działań i zjawisk, które mogą wspierać nasze planowane przedsięwzięcia i korzystnie wpływać na proces rozwoju społeczno-gospodarczego. Oceniając szanse, wskazywano prawdopodobieństwo ich powstania i ewentualny czas trwania. Zjawiska te mają charakter pozytywny z punktu widzenia możliwości rozwojowych gminy Piecki, jednakże wpływ na ich zaistnienie leży poza bezpośrednim, teraźniejszym zasięgiem władz i społeczności gminy.
- **Zagrożenia** – to obszary, które niekorzystnie oddziałują lub będą w przyszłości pooddziaływały na nasze planowane działania, mając niekorzystny wpływ na rozwój gminy Piecki. Konieczne jest w tym przypadku określenie prawdopodobieństwa ich powstania, czasu trwania i znaczenia w procesie rozwoju gminy. Zagrożenia są zjawiskiem negatywnym, lecz ich występowanie leży poza możliwościami naszego bezpośredniego oddziaływania.<sup>4</sup>

Na spotkaniach w ramach Zespołu ds. opracowania dokumentu Lokalnego Programu Rewitalizacji gminy Piecki na lata 2016 – 2022 opracowano analizę SWOT. W pracach nad analizą udział wzięli przedstawiciele różnych jednostek odpowiedzialnych za realizację polityki społecznej i gospodarczej w gminie - między innymi Urzędu Gminy, Gminnego Ośrodka Pomocy Społecznej, Powiatowego Urzędu Pracy w Mrągowie, Powiatowego Centrum Pomocy Rodzinie, jednostek oświatowych, organizacji pozarządowych i innych jednostek.

Tabela nr 35 Analiza SWOT gminy Piecki.

Mocne strony	Słabe strony
<ul style="list-style-type: none"> <li>- obecność ważnych szlaków komunikacyjnych</li> <li>- rozwinięta baza produkcyjna rolnictwa</li> <li>- dobrze rozwinięta baza noclegowa i turystyczna</li> <li>- duże walory środowiskowe gminy</li> <li>- rozwinięta sieć rowerowych, pieszych i kajakowych szlaków turystycznych</li> <li>- występowanie obiektów dziedzictwa kulturowego</li> <li>- szeroki dostęp do obiektów kultury</li> <li>- rozwinięta infrastruktura sportowa</li> <li>- dobrze funkcjonująca baza i oferta edukacyjna</li> <li>- duże zainteresowanie mieszkańców gminy sportem i aktywnym wypoczynkiem</li> <li>- aktywna działalność klubów sportowych oraz organizacji pozarządowych</li> <li>- szeroka oferta zajęć dla dzieci i młodzieży</li> <li>- Rozpoznawalni w skali kraju przedsiębiorcy i artyści, identyfikujący się z gminą</li> </ul>	<ul style="list-style-type: none"> <li>- spadek liczby ludności w gminie</li> <li>- brak uzbrojenia terenów inwestycyjnych w gminie</li> <li>- rozdrobnione gospodarstwa rolne</li> <li>- zły stan niektórych obiektów sportowych</li> <li>- mała liczba mieszkań komunalnych</li> <li>- wysoki poziom bezrobocia</li> <li>- duża liczba osób ubogich</li> <li>- niewystarczający system promocji gminy</li> <li>- zaniedbane szlaki turystyczne</li> <li>- niezadowolający stan infrastruktury technicznej na terenie gminy</li> <li>- niewystarczająca ilość udogodnień dla potencjalnych inwestorów</li> <li>- niska aktywność obywatelska mieszkańców gminy</li> <li>- brak żłobka i miejsc do opieki nad małymi dziećmi</li> <li>- niezagospodarowane i zaniedbane obszary</li> </ul>

<sup>4</sup> Na podstawie dokumentu: Strategia Rozwoju Społeczno-Gospodarczego Powiatu Mrągowskiego na lata 2007-2020, s. 96-97.

<ul style="list-style-type: none"> <li>- duża liczba imprez dla mieszkańców</li> <li>- aktywny udział gminy w projektach regionalnych, krajowych i międzynarodowych</li> <li>- istniejąca infrastruktura dla działań prospołecznych</li> <li>- dobra współpraca różnych instytucji – sprawny przepływ informacji</li> <li>- gmina atrakcyjna dla gości z zewnątrz</li> <li>- duże zaangażowanie obywatelskie w sprawy gminy</li> <li>- duża aktywność młodzieży i seniorów</li> <li>- prężnie działające instytucje pomocy społecznej</li> <li>- aktywni sołtysi</li> </ul>	<p>rekreacyjne</p> <ul style="list-style-type: none"> <li>- brak ośrodków całodobowej opieki nad osobami starszymi</li> <li>- niski odsetek wykorzystania odnawialnych źródeł energii</li> <li>- duża liczba nielegalnych wysypisk śmieci</li> <li>- wysoka energochłonność budynków</li> <li>- brak lokalnych liderów w niektórych środowiskach</li> <li>- słabo funkcjonująca komunikacja</li> <li>- mała liczba dużych zakładów pracy</li> <li>- występujące zjawisko przemocy</li> <li>- zbyt mała liczba funkcjonariuszy policji</li> </ul>
<b>Szanse</b>	<b>Zagrożenia</b>
<ul style="list-style-type: none"> <li>- atrakcyjne położenie gminy na Mazurach</li> <li>- wykorzystanie walorów przyrodniczych i atrakcyjnego położenia gminy</li> <li>- rozwój sektora turystyki</li> <li>- wzrost zainteresowania aktywnym wypoczynkiem przez mieszkańców gminy</li> <li>- rozwój bazy hotelarskiej i gastronomicznej</li> <li>- zwiększenie odsetka udziału odnawialnych źródeł energii</li> <li>- rozwój współpracy regionalnej i ponadregionalnej z innymi jednostkami samorządu terytorialnego</li> <li>- rozwój produkcji własnej i rękodzieła mieszkańców gminy</li> <li>- rozwój lokalnej komunikacji</li> <li>- napływ nowych inwestorów</li> <li>- rozwój idei i form wolontariatu</li> <li>- rewitalizacja społeczna</li> <li>- zwiększenie liczby inicjatyw proobywatelskich</li> <li>- zmiana wizerunku pomocy społecznej</li> </ul>	<ul style="list-style-type: none"> <li>- starzenie się społeczeństwa</li> <li>- odpływ młodych mieszkańców do dużych miast</li> <li>- słabe połączenia komunikacyjne z innymi ośrodkami</li> <li>- rosnący odsetek osób długotrwale bezrobotnych</li> <li>- zmienna opłacalność produkcji rolnej</li> <li>- pogarszający się stan infrastruktury technicznej</li> <li>- powiększające się grono osób niepełnosprawnych</li> <li>- malejąca liczba usług opiekuńczych świadczonych przez gminę</li> <li>- pogarszający się stan zdrowia mieszkańców gminy</li> <li>- rosnące zjawisko przemocy i uzależnień różnego rodzaju</li> </ul>

## 6. OKREŚLENIE WIZJI I CELÓW STRATEGICZNYCH PROGRAMU

Na podstawie przeprowadzonej diagnozy pod kątem społecznym i gospodarczym, a także analizie potrzeb, określono misję, wizję oraz cele operacyjne programu, które pozwolą na wyznaczenie trwałych i kompleksowych przedsięwzięć o charakterze rewitalizacyjnym.

Wizja Lokalnego Programu Rewitalizacji gminy Piecki  
na lata 2016-2022 brzmi:

**Gmina Piecki miejscem atrakcyjnym i przyjaznym do życia, pracy i wypoczynku.**

Cele strategiczne Lokalnego Programu Rewitalizacji gminy Piecki na lata 2016-2022  
następujące:

### **Sfera gospodarcza:**

Aktywizacja gospodarcza mieszkańców gminy Piecki

Poprawa kompetencji i szans na rynku pracy mieszkańców Gminy Piecki

Aktywizacja grup dewaloryzowanych na rynku pracy

Zwiększanie atrakcyjności gospodarczej i utrzymanie atrakcyjności środowiskowej gminy  
Piecki

Poprawa jakości przestrzeni publicznej w Gminie Piecki

Modernizacja stanu technicznego i zmniejszenie energochłonności budynków  
i infrastruktury

Zwiększenie atrakcyjności turystycznej Gminy Piecki

### **Sfera społeczna:**

Trwała i skuteczna integracja mieszkańców Gminy Piecki

Reintegracja osób znajdujących się w trudniej sytuacji życiowej i zawodowej

Aktywizacja osób starszych i niepełnosprawnych

Wszechstronny rozwój dzieci i młodzieży

Promocja ekonomii społecznej i idei wolontariatu

Wzmacnianie postaw proobywatelskich w gminie



## 7. POWIĄZANIE PROGRAMU Z POZOSTAŁYMI DOKUMENTAMI STRATEGICZNYMI

Lokalny Program Rewitalizacji gminy Piecki na lata 2016-2022 ma charakter stricte planistyczny i musi on zgodnie z wytycznymi stanowić spójną całość tematyczną z pozostałymi dokumentami o charakterze strategicznym na poziomie krajowym, wojewódzkim, powiatowym i lokalnym (gminnym). Zapisy Lokalnego Programu Rewitalizacji gminy Piecki są więc zgodne z najważniejszymi dokumentami strategicznymi, wśród których wymienić można:

### 1) Strategia Rozwoju Kraju 2020

Jest to podstawowy dokument strategiczny, określający kierunki i cele rozwoju Polski do 2020 roku. Został on stworzony w celu przyspieszenia rozwoju Polski w najbliższym czasie. Strategia Rozwoju Kraju jest elementem systemu zarządzania rozwojem kraju oraz stanowi podstawę tematyczną dla 9 strategii zintegrowanych, które realizują założone cele oraz je uszczegółwiają. Dokument ten zakłada działania o charakterze dwukierunkowym: likwidację istniejących barier rozwojowych z jednej strony, z drugiej natomiast wykorzystanie atutów, potencjałów i mocnych stron polskiej gospodarki w celu dynamicznego i zrównoważonego rozwoju na każdym szczeblu. Według tego dokumentu, koncentracja funduszy ma nastąpić w trzech podstawowych obszarach strategicznych:

#### a) Konkurencyjna Gospodarka – wyznaczone cele:

- Wzmocnienie stabilności makroekonomicznej
- Wzrost wydajności gospodarki
- Zwiększenie innowacyjności gospodarki
- Rozwój kapitału ludzkiego
- Zwiększenie wykorzystania technologii cyfrowych
- Bezpieczeństwo energetyczne i środowisko
- Zwiększenie efektywności transportu

#### b) Spójność społeczna i terytorialna – wyznaczone cele:

- Integracja społeczna
- Zapewnienie dostępu i określonych standardów usług publicznych
- Wzmocnienie mechanizmów terytorialnego równoważenia rozwoju oraz integracja przestrzenna dla rozwijania i pełnego wykorzystywania potencjałów regionalnych

#### c) Sprawne i efektywne państwo – wyznaczone cele:

- Przejście od administrowania do zarządzania rozwojem

- Zapewnienie środków na działania rozwojowe
- Wzmocnienie warunków sprzyjających realizacji potrzeb i aktywności obywatela.

## **2) Strategia rozwoju społeczno-gospodarczego województwa warmińsko-mazurskiego**

Jest to dokument określający priorytetowe dziedziny, których rozwój wpłynie na poprawę wizerunku województwa warmińsko-mazurskiego, jak i na wzrost standardu życia jego mieszkańców. Lokalny Program Rewitalizacji gminy Piecki zgodny jest z celem głównym Strategii Rozwoju Województwa Warmińsko-Mazurskiego, który zapisany jest jako:

*Rozwój Warmii i Mazur na rzecz spójności ekonomicznej, społecznej i przestrzennej w jednoczącej się Europie.*

W zakresie celów strategicznych koresponduje ze wszystkimi celami strategicznymi:

- Wzrost konkurencyjności gospodarki
- Wzrost aktywności społecznej
- Wzrost liczby i jakości powiązań sieciowych.
- Nowoczesna infrastruktura rozwoju

Istotnym elementem dokumentu strategii rozwoju społeczno gospodarczego województwa warmińsko mazurskiego jest wyznaczenie 9 obszarów strategicznej interwencji (OSI).

Obszary Strategicznej Interwencji (OSI) odzwierciedlają potencjały i problemy rozwojowe w układzie terytorialnym, które będą przedmiotem zainteresowania Strategii. OSI dotyczą zarówno obszarów o szczególnym potencjale rozwojowym, jak i tych, które wymagają troski ze względu na występujące zapóźnienia. Wyznaczenie OSI wynika z idei koncentracji interwencji na określonych zagadnieniach w ściśle zdiagnozowanej przestrzeni. Konsekwencją wyznaczenia OSI będzie terytorialne podejście do Programów Operacyjnych realizowanych przez Samorząd Województwa. W toku prac nad Strategią wyróżniono 9 takich obszarów:

1. Tygrys warmińsko-mazurski;
2. Aglomeracja Olsztyna;
3. Ośrodki subregionalne;
4. Nowoczesna wieś;
5. Obszary peryferyzacji społeczno-gospodarczej;
6. Obszary o słabym dostępie do usług publicznych;
7. Obszary przygraniczne;
8. Obszary wymagające restrukturyzacji i rewitalizacji;

9. Obszary o ekstremalnie niskiej dostępności komunikacyjnej.

Fakt włączenia określonych jednostek do OSI faworyzuje je w zakresie realizacji działań przypisanych danemu OSI (np. w RPO), lecz nie wyklucza udziału np. gmin sąsiednich. Udział ten będzie możliwy w przypadku uzasadnionej współpracy dla rozwiązywania problemów, które występują w gminach „przypisanych” do OSI.<sup>5</sup>

Gmina Piecki została włączona do następujących OSI, które mają znaczący wpływ na zagadnienia związane z procesem rewitalizacji tej gminy:

8.1. OSI TYGRYS MAZURSKI

8.6 OSI OBSZARY O SŁABYM DOSTĘPIE DO USŁUG PUBLICZNYCH

### **3) Regionalny Program Operacyjny Województwa Warmińsko Mazurskiego na lata 2014- 2020**

RPO WiM 2014-2020 jest następcą Regionalnego Programu Operacyjnego Warmia i Mazury na lata 2007-2013. Koncentruje się na sprawach warmińsko-mazurskiej gospodarki i kształceniu dla niej kadr, zmiany sytuacji na rynku pracy, poprawie dostępu do usług publicznych, energii i efektywności energetycznej, środowiska przyrodniczego, wypełniania luk w systemie transportowym, rewitalizacji miast i ich ubogich społeczności oraz ograniczania ubóstwa w regionie.

W ramach Programu jedna z osi priorytetowych została w całości poświęcona obszarom wymagającym rewitalizacji.

Oś Priorytetowa – Obszary wymagające rewitalizacji

☑ Priorytet inwestycyjny 9b „Wspieranie rewitalizacji fizycznej, gospodarczej i społecznej ubogich społeczności na obszarach miejskich i wiejskich”

- Cel szczegółowy „Lepsza jakość życia społeczności zamieszkujących obszary problemowe”  
W rezultacie interwencji w ramach priorytetu zakłada się zwiększenie liczby nowych/przebudowanych/przekształconych obiektów infrastruktury zlokalizowanych na zrewitalizowanych obszarach.

W ramach osi priorytetowej wsparcie otrzymają wyłącznie projekty wynikające z lokalnych programów rewitalizacji. Procesie opracowania programów rewitalizacji powinien rozpoczynać się od zakreślenia granic obszarów, wymagających restrukturyzacji czy rewitalizacji, zbadania zjawisk kryzysowych i wypracowania odpowiedzi na te zjawiska wraz z przygotowaniem odpowiednich projektów społecznych, ekonomicznych i inwestycyjnych. Obszary rewitalizowane będą wyznaczone z uwzględnieniem kryteriów przestrzennych, ekonomicznych oraz społecznych, ze szczególnym uwzględnieniem stopnia nasilenia problemów społecznych na danym obszarze, głównie związanych z deprawacją materialną i społeczną mieszkańców danego obszaru, wynikająca m.in. ze znacznego oddalenia od rynku pracy czy niewystarczającego dostępu do dobrej jakości usług publicznych.

---

<sup>5</sup> Strategia Rozwoju Społeczno Gospodarczego Województwa Warmińsko Mazurskiego do roku 2025, s. 59;

#### **4) Strategia Rozwoju Społeczno Gospodarczego Powiatu Mrągowskiego na lata 2007-2020**

Strategia ma na celu określenie docelowego stanu rozwoju Powiatu Mrągowskiego w perspektywie ok. 10 lat. W warstwie koncepcyjno-programowej oznacza to określenie ogólnych kierunków działań, służących realizacji przyjętej wizji rozwoju tzn. celów strategicznych i operacyjnych. W warstwie realizacyjnej strategii, dla osiągnięcia przyjętych celów rozwoju, sformułowano szereg zadań realizacyjnych pogrupowanych tematycznie w ramach tzw. „domen strategicznych”. Ponieważ, jak widać strategia rozwoju Powiatu z założenia ma stanowić kompleksową wizję rozwoju, jej przedmiotem nie są wyłącznie sfery bezpośrednio pozostające w kompetencjach samorządu powiatowego. Oznacza to, że do programu wpisane zostały zadania realizowane nie tylko przez Powiat, ale i przez inne uczestniczące w programie podmioty (w tym reprezentowane przez partnerów społecznych strategii).

Zakłada się, że realizacja strategicznych i operacyjnych celów Strategii, poprzez realizację nakreślonych w niej zadań i projektów, odpowiadać będzie aktualnym i przyszłym możliwościom finansowym Powiatu z uwzględnieniem możliwości ubiegania się o środki zewnętrzne, w tym z pomocy UE. Oznacza to przyjęcie do realizacji projektów, co do których będzie możliwe zapewnienie finansowania, a w przypadku założeń współfinansowania zewnętrznego (najczęściej na zasadzie refinansowania kosztów) - zapewnienie wkładu własnego i płynności finansowej. W ramach zadań realizacyjnych ujęto również przedsięwzięcia planowane do realizacji przy współfinansowaniu środkami Unii Europejskiej w ramach Regionalnego Programu Operacyjnego Warmia i Mazury na lata 2007-2013 oraz różnych programów operacyjnych na lata 2007 – 2013 o zasięgu ogólnokrajowym.<sup>6</sup>

Założenia przedstawione w dokumencie Lokalnego Programu Rewitalizacji Gminy Piecki na lata 2016-2022 wpisują się w następujące cele strategiczne Strategii:

Cel strategiczny: Rozwój oraz modernizacja ponadlokalnej infrastruktury technicznej, społecznej i transportowej oraz wspierania rozwoju infrastruktury lokalnej;

Cel strategiczny: Zwiększenie atrakcyjności turystycznej powiatu przez zachowanie walorów krajobrazu, uporządkowanie ładu przestrzennego oraz rozszerzanie standardu i zakresu świadczonych usług turystycznych;

Cel strategiczny: Organizacyjno-szkoleniowe wspieranie lokalnej przedsiębiorczości;

Cel strategiczny: Podniesienie standardów jakości życia społeczności lokalnej poprzez zwiększenie ilości miejsc pracy i wzrost dochodów z turystyki dla mieszkańców, instytucji zajmujących się obsługą ruchu turystycznego oraz samorządów lokalnych;

---

<sup>6</sup> Strategia Rozwoju Społeczno Gospodarczego Powiatu Mrągowskiego na lata 2007-2020 s. 8-9;

Cel strategiczny: Rozwój infrastruktury technicznej na obszarze powiatu jako eden ze sposobów przyciągania inwestorów tworzących nowe miejsca pracy.

## **5) Strategia Rozwoju Gminy Piecki na lata 2014-2020**

*Strategia Rozwoju Gminy Piecki na lata 2014-2024* jest planem osiągnięcia długofalowych zamierzeń Gminy Piecki. Implikuje ona przejście z obecnej sytuacji do pożądanego stanu wyrażonego w wizji rozwoju. *Strategia Rozwoju Gminy Piecki na lata 2014-2024* to jeden z najważniejszych dokumentów przygotowywanych przez samorząd gminny. Określa on priorytety i cele polityki rozwoju społeczno-gospodarczego prowadzonego na obszarze danej jednostki. Strategia stanowi także odpowiedź na ustawowy wymóg prowadzenia polityki rozwoju w oparciu o strategię, jak również skuteczną próbę dostosowania działalności Gminy do standardów europejskich. Niniejszy dokument strategiczny stanowi również podstawę do opracowania i wdrożenia na terenie Gminy projektów współfinansowanych ze środków zewnętrznych. *Strategia Rozwoju Gminy Piecki* powinna stanowić dokument bazowy, wspierać i synergicznie wpływać na realizację celów i działań sprecyzowanych w innych dokumentach planistycznych i strategicznych Gminy, wpływając na jej ożywienie gospodarcze, ekonomiczne oraz rozwój w sferze społecznej, kulturalnej i turystycznej.<sup>7</sup>

Założenia przedstawione w dokumencie Lokalnego Programu Rewitalizacji Gminy Piecki na lata 2016-2022 wpisują się w następujące obszary strategiczne Strategii:

- 1) Rozwój mieszkalnictwa
- 2) Rozwój gospodarczy
- 3) Ochrona środowiska i dziedzictwa kulturowo-turystycznego

Ponadto dokument Lokalnego Programu Rewitalizacji Gminy Piecki na lata 2014-2020 realizuje zapisy następujących celów strategicznych Strategii Rozwoju Gminy Piecki na lata 2014-2020:

- 1) Zaspokajanie potrzeb mieszkańców poprzez rozwój infrastruktury społecznej i technicznej.
- 2) Tworzenie miejsc pracy poprzez rozwijanie funkcji gospodarczych Gminy.
- 3) Poprawa stanu środowiska przyrodniczego i ochrona jego zasobów.

---

<sup>7</sup> Strategia Rozwoju Gminy Piecki na lata 2014-2020 s.4;

## **6) Strategia Rozwiązywania Problemów Społecznych w gminie Piecki na lata 2016-2022**

Strategia Rozwiązywania Problemów Społecznych jest wyrazem zintegrowanego planowania społecznego. Cele integracji powinny być wyrazem dążeń i aspiracji społeczności lokalnej, zmierzających do rozwiązywania zidentyfikowanych problemów, likwidacji barier i zagrożeń oraz do wykorzystania wszelkich szans tkwiących w potencjale ludzkim i materialnym dla przyszłej integracji. Strategia jest również dokumentem niezbędnym, aby ubiegać się o możliwe do pozyskania środki w ramach różnorodnych funduszy pomocowych.

Realizacja zadań postawionych przed pomocą społeczną na poziomie społeczności lokalnej oraz gminą i jej władzami, jak i na poziomie rodziny i jednostki oraz konieczność wypracowania ustawowych i niekonwencjonalnych form pomocy, wymaga systemowego i profesjonalnego diagnozowania problemów społecznych w skali gminy. W przypadku zdezaktualizowania się jednych problemów lub pojawienia nowych Strategia poddana zostanie niezbędnym korektom.

Cele, kierunki działań oraz propozycje projektów zawarte w Strategii, pozwalają na dotarcie do najbardziej potrzebujących grup społecznych, często marginalizowanych i wykluczonych ze społeczeństwa. Strategia proponuje wdrożenie partnerstwa lokalnego między różnorodnymi partnerami społecznymi, jako zasady rozwiązywania problemów społecznych mieszkańców Gminy Piecki, co pozwala na rozwój i pogłębianie współpracy pomiędzy instytucjami, organizacjami i samorządem.

Strategia ukazuje również, poza układem organizacyjno - instytucjonalnym, układ finansowania polityki społecznej i źródła pozyskiwania środków na rozwiązywanie problemów społecznych, w tym środków Unii Europejskiej w ramach Europejskiego Funduszu Społecznego oraz Europejskiego Funduszu Rozwoju Regionalnego. Stwarza to szansę na usprawnienie instytucjonalne sfery związanej z realizacją zadań pomocy społecznej, ograniczaniem negatywnych zjawisk społecznych, takich jak patologie, ubóstwo czy długoterminowe bezrobocie.<sup>8</sup>

Założenia przedstawione w dokumencie Lokalnego Programu Rewitalizacji Gminy Piecki na lata 2016-2022 wpisują się w następujące obszary strategiczne Strategii:

- 1) Rozwój dzieci i młodzieży
- 2) Wsparcie osób niepełnosprawnych
- 3) Wspieranie funkcji rodziny
- 4) Wsparcie rynku pracy i przeciwdziałanie bezrobociu
- 5) Przeciwdziałanie zjawiskom degradacji społecznej
- 6) Rozwój społeczeństwa obywatelskiego

---

<sup>8</sup> Strategia Rozwiązywania Problemów Społecznych Gminy Piecki na lata 2016-2022 s. 3;

Niniejszy dokument jest także zgodny z zapisami **Planu Gospodarki Niskoemisyjnej dla obszaru gmin położonych na terenie powiatu szczycieńskiego, mragowskiego oraz nidzickiego.**

Cele strategiczne LPR uwzględniają również aspekty środowiskowe zawarte w Planie Gospodarki Niskoemisyjnej dla obszaru gmin położonych na terenie powiatu szczycieńskiego, mragowskiego oraz nidzickiego: w tym między innymi

- racjonalizacja zużycia energii
- ograniczenie emisji zanieczyszczeń do atmosfery
- zwiększenie produkcji energii z OZE

## **7) Procedura przeprowadzenia oceny oddziaływania na środowisko dokumentu Lokalnego Programu Rewitalizacji Gminy Piecki 2016-2022**

Na podstawie art. 46 pkt 2, art. 48, art. 49 w związku art. 57 ust 1 pkt 2 oraz art. 58 ust. 1 pkt 2 ustawy z dnia 3 października 2008 r. o udostępnianiu informacji o środowisku i jego ochronie, udziale społeczeństwa w ochronie środowiska oraz o ocenach oddziaływania na środowisko (tj. Dz. U. z 2016 r. poz. 353) podana została do publicznej wiadomości informacja o odstąpieniu przez Wójta Gminy Piecki od przeprowadzenia strategicznej oceny oddziaływania na środowisko dla projektu dokumentu pod nazwą:

### **„Lokalny Program Rewitalizacji Gminy Piecki na lata 2016-2022”**

Zgodnie z art. 48 ust. 1 i 2 ww. ustawy, organ opracowujący projekt dokumentu, może po uzgodnieniu z właściwymi organami, odstąpić od przeprowadzenia strategicznej oceny oddziaływania na środowisko, jeżeli uzna, że realizacja postanowień danego dokumentu nie spowoduje znaczącego oddziaływania na środowisko.

Zgodnie z wymogami ustawy o udostępnianiu informacji o środowisku i jego ochronie, udziale społeczeństwa w ochronie środowiska oraz o ocenach oddziaływania na środowisko na podstawie art. 48 ww. ustawy w dniu 11 października 2016 roku wystąpiono w sprawie uzgodnienia odstąpienia od przeprowadzenia strategicznej oceny oddziaływania na środowisko do Regionalnego Dyrektora Ochrony Środowiska w Olsztynie oraz Warmińsko-Mazurskiego Państwowego Wojewódzkiego Inspektora Sanitarnego w Olsztynie.

Regionalny Dyrektor Ochrony Środowiska w Olsztynie pismem z dnia 21 października 2016 roku, znak: WOOŚ.410.147.2016.MT uzgodnił odstąpienie od przeprowadzenia strategicznej oceny oddziaływania na środowisko do projektu dokumentu pn. „Lokalny Program Rewitalizacji Gminy Piecki na lata 2016-2022”.

Warmińsko-Mazurski Wojewódzki Inspektor Sanitarny w Olsztynie w piśmie znak ZNS.9022.2.142.2016.W z dnia 31 10 2016 wyraził zgodę na odstąpienie od przeprowadzenia strategicznej oceny oddziaływania na środowisko dla projektu dokumentu.

Decyzja oraz jej uzasadnienie zostało podane przez Wójta Gminy Piecki do publicznej wiadomości.

## 8. WYKAZ PROJEKTÓW REWITALIZACYJNYCH

Najważniejszym elementem skutecznego i odnoszącego pożądane skutki procesu rewitalizacji jest stworzenie wstępnych koncepcji projektów, które doprowadzą do zahamowania i wyeliminowania procesów degradacyjnych w różnych sferach: społecznej, gospodarczej, przestrzennej i infrastrukturalnej. Projekty rewitalizacyjne mają odpowiadać na rzeczywiste potrzeby lokalnej społeczności i być skutecznym narzędziem w długotrwałym procesie naprawy negatywnych zjawisk, znacznie utrudniających codzienne życie mieszkańców.

<p><b>Tytuł projektu</b></p> <p><i>(uwzględniający specyfikę projektu, obszar oddziaływania oraz grupę docelową odbiorców projektu)</i></p>	<p><b>Kompleksowe zagospodarowanie terenu w okolicach kościoła w Pieckach</b></p>
<p><b>Podmiot realizujący projekt</b></p> <p><i>(Nazwa beneficjenta, dane kontaktowe organizacji, dane osoby do kontaktów technicznych: imię i nazwisko, nr telefonu, adres e-mail)</i></p>	<p>Gmina Piecki</p>
<p><b>Okres realizacji projektu</b></p> <p><i>(miesiąc/rok – miesiąc/rok)</i></p>	<p>06/2017-12/2018</p>
<p><b>Miejsce realizacji projektu</b></p> <p><i>(adres, nr działki)</i></p>	<p>Piecki</p> <p>1170, 207, 643/39, 643/40, 645/5, 207, 676/1, 678, 217/6, 217/5,</p>
<p><b>Opis działań podejmowanych w ramach projektu</b></p> <p><i>(opis poszczególnych działań podejmowanych w projekcie, zasadność ich realizacji, wpływ realizacji działań na rozwiązanie problemów zawartych w diagnozie projektu, opis wpływu podejmowanych działań na realizację celu głównego i celów szczegółowych wykazanych w niniejszym opisie)</i></p>	<p>Działanie nr1:</p> <p>Przebudowa drogi zlokalizowanej na działce nr 1170,</p> <p>Działanie nr 2:</p> <p>Zagospodarowanie działek nr 207, 643/39, 643/40, wraz z niezbędną infrastrukturą techniczną (elementy małej infrastruktury, zieleń, chodniki, odwodnienie terenu i oświetlenie)</p> <p>Działanie nr 3:</p> <p>Budowa targowiska</p> <p>Działanie nr 4:</p> <p>Wykonanie dojazdów, miejsc parkingowych wraz z niezbędną infrastrukturą techniczną na pozostałej części obszaru</p>



<p><b>Planowane efekty (rezultaty) podczas realizacji projektu</b></p> <p><i>(wskaźniki obrazujące zasadność realizacji projektu oraz uwzględniające realizację celu głównego oraz celów szczegółowych a także grupy docelowej uwzględnionej w projekcie)</i></p>	<p>Rezultaty (efekty):</p> <p>1) Poprawa estetyki miejsca poprzez pełne zagospodarowanie obszaru centrum miejscowości</p> <p>2) Stworzone miejsce rekreacyjne (zagospodarowane miejsce umożliwiające wypoczynek i spotkania) orz targowisko – zaktywizują i zintegrują mieszkańców oraz zachęcą do pozostania w miejscowości turystów (stworzony teren umożliwia organizowanie między innymi imprez publicznych)</p> <p>3) Poprawa bezpieczeństwa pieszych i kierowców pojazdów poprzez wykonanie zjazdów z drogi krajowej, miejsc do parkowania, stworzenie dróg umożliwiających dotarcie do miejsc użyteczności publicznej</p> <p>4) Ułatwienie dostępu do miejsc użyteczności publicznej (kościół, ośrodek zdrowia, supermarket itp.)</p> <p>Grupa docelowa: mieszkańcy i turyści</p>
<p><b>Harmonogram realizacji projektu</b></p> <p><i>(poszczególne działania wymienione w projekcie w prezentacji miesiąc/rok – miesiąc/rok)</i></p>	<p>Działanie nr 1 – 06/2017 – 12/2018</p> <p>Działanie nr 2 06/2017 – 12/2018</p> <p>Działanie nr 3 06/2017 – 12/2018</p> <p>Działanie nr 4 - 06/2017 – 12/2018</p>
<p><b>Szacunkowy koszt projektu z podziałem na źródła finansowania</b></p> <p><i>(planowany szacunkowy opis kosztów całości projektu )</i></p>	<p>Ok 2 800 000 złotych</p>

<b>Tytuł projektu</b> <i>(uwzględniający specyfikę projektu, obszar oddziaływania oraz grupę docelową odbiorców projektu)</i>	<b>Budowa amfiteatru w Pieckach oraz modernizacja obiektu sportowego</b>
<b>Podmiot realizujący projekt</b> <i>(Nazwa beneficjenta, dane kontaktowe organizacji, dane osoby do kontaktów technicznych: imię i nazwisko, nr telefonu, adres e-mail)</i>	Gmina Piecki
<b>Okres realizacji projektu</b> <i>(miesiąc/rok – miesiąc/rok)</i>	06/2017 – 12/2018
<b>Miejsce realizacji projektu</b> <i>(adres, nr działki)</i>	Piecki Działka 95/3, 104/2,
<b>Opis działań podejmowanych w ramach projektu</b> <i>(opis poszczególnych działań podejmowanych w projekcie, zasadność ich realizacji, wpływ realizacji działań na rozwiązanie problemów zawartych w diagnozie projektu, opis wpływu podejmowanych działań na realizację celu głównego i celów szczegółowych wykazanych w niniejszym opisie)</i>	Działanie nr1: Budowa amfiteatru z trybuną oraz zapleczem oraz modernizacja obiektu sportowego (m.in. trybuny wokół płyty boiska, terenu za amfiteatrem)
<b>Planowane efekty (rezultaty) podczas realizacji projektu</b> <i>(wskaźniki obrazujące zasadność realizacji projektu oraz uwzględniające realizację celu głównego oraz celów szczegółowych a także grupy docelowej uwzględnionej w projekcie)</i>	Rezultaty (efekty): Poprawa infrastruktury kulturalno-rekreacyjnej, Aktywizowanie mieszkańców oraz zachęcenie turystów do pozostania w miejscowości. Aktywizacja mieszkańców w różnym wieku w zakresie grup kulturalnych co wpłynie na wzrost integracji osób młodych i starszych. Stworzenie możliwości na organizowanie imprez kulturalnych oraz sportowych.
<b>Harmonogram realizacji projektu</b> <i>(poszczególne działania wymienione w projekcie w prezentacji miesiąc/rok – miesiąc/rok)</i>	06/2017 – 12/2018
<b>Szacunkowy koszt projektu z podziałem na źródła finansowania</b> <i>(planowany szacunkowy opis kosztów całości projektu )</i>	Okolo 1 000 000 złotych

<b>Tytuł projektu</b> <i>(uwzględniający specyfikę projektu, obszar oddziaływania oraz grupę docelową odbiorców projektu)</i>	<b>Budowa szlaku rowerowego na terenie gminy Piecki</b>
<b>Podmiot realizujący projekt</b> <i>(Nazwa beneficjenta, dane kontaktowe organizacji, dane osoby do kontaktów technicznych: imię i nazwisko, nr telefonu, adres e-mail)</i>	Gmina Piecki
<b>Okres realizacji projektu</b> <i>(miesiąc/rok – miesiąc/rok)</i>	06/2017 – 12/2018
<b>Miejsce realizacji projektu</b> <i>(adres, nr działki)</i>	Gmina Piecki
<b>Opis działań podejmowanych w ramach projektu</b> <i>(opis poszczególnych działań podejmowanych w projekcie, zasadność ich realizacji, wpływ realizacji działań na rozwiązanie problemów zawartych w diagnozie projektu, opis wpływu podejmowanych działań na realizację celu głównego i celów szczegółowych wykazanych w niniejszym opisie)</i>	Wykonanie szlaku rowerowego (o charakterze edukacyjnym) po śladzie dawnej kolei na odcinku od granicy z Gminą Mrągowo przez Piecki, Krutyń do granicy z gminą Ruciane-Nida.
<b>Planowane efekty (rezultaty) podczas realizacji projektu</b> <i>(wskaźniki obrazujące zasadność realizacji projektu oraz uwzględniające realizację celu głównego oraz celów szczegółowych a także grupy docelowej uwzględnionej w projekcie)</i>	Szlak rowerowy i związana z nim mała architektura  Propagowanie zdrowego i aktywnego trybu życia.
<b>Harmonogram realizacji projektu</b> <i>(poszczególne działania wymienione w projekcie w prezentacji miesiąc/rok – miesiąc/rok)</i>	<b>06/2017 – 12/2018</b>
<b>Szacunkowy koszt projektu z podziałem na źródła finansowania</b> <i>(planowany szacunkowy opis kosztów całości projektu )</i>	Okolo 1 200 000 złotych

<p><b>Tytuł projektu</b></p> <p><i>(uwzględniający specyfikę projektu, obszar oddziaływania oraz grupę docelową odbiorców projektu)</i></p>	<p><b>Budowa Muzeum Sztuki Ludowej w Pieckach</b></p>
<p><b>Podmiot realizujący projekt</b></p> <p><i>(Nazwa beneficjenta, dane kontaktowe organizacji, dane osoby do kontaktów technicznych: imię i nazwisko, nr telefonu, adres e-mail)</i></p>	<p>Gmina Piecki</p>
<p><b>Okres realizacji projektu</b></p> <p><i>(miesiąc/rok – miesiąc/rok)</i></p>	<p>06/2017 – 12/2018</p>
<p><b>Miejsce realizacji projektu</b></p> <p><i>(adres, nr działki)</i></p>	<p>Piecki</p>
<p><b>Opis działań podejmowanych w ramach projektu</b></p> <p><i>(opis poszczególnych działań podejmowanych w projekcie, zasadność ich realizacji, wpływ realizacji działań na rozwiązanie problemów zawartych w diagnozie projektu, opis wpływu podejmowanych działań na realizację celu głównego i celów szczegółowych wykazanych w niniejszym opisie)</i></p>	<p>Budowa obiektu, w którym znajdą się zbiory polskiej sztuki ludowej.</p>
<p><b>Planowane efekty (rezultaty) podczas realizacji projektu</b></p> <p><i>(wskaźniki obrazujące zasadność realizacji projektu oraz uwzględniające realizację celu głównego oraz celów szczegółowych a także grupy docelowej uwzględnionej w projekcie)</i></p>	<p>Stworzenie muzeum innowacyjnego, które pozwoli na przekazanie informacji w sposób ciekawy. Forma budynku będzie zachęcała do odwiedzin.</p> <p>Przybliżenie zwiedzającym tradycji oraz ochrona przed zapomnieniem dawnych zawodów (tkactwo, pieczenie chleba, garncarstwo).</p>
<p><b>Harmonogram realizacji projektu</b></p> <p><i>(poszczególne działania wymienione w projekcie w prezentacji miesiąc/rok – miesiąc/rok)</i></p>	<p>06/2-17 – 12/2018</p>
<p><b>Szacunkowy koszt projektu z podziałem na źródła finansowania</b></p> <p><i>(planowany szacunkowy opis kosztów całości projektu )</i></p>	<p>Okolo 1 500 000 złotych</p>

<p align="center"><b>Tytuł projektu</b></p> <p>( uwzględniający specyfikę projektu, obszar oddziaływania oraz grupę docelową odbiorców projektu)</p>	<p align="center"><b>Centrum Dziecka i Rodziny</b></p> <p align="center">kompleksowe usługi dla dzieci i rodzin</p>
<p align="center"><b>Podmiot realizujący projekt</b></p> <p>(Nazwa beneficjenta, dane kontaktowe organizacji, dane osoby do kontaktów technicznych: imię i nazwisko, nr telefonu, adres e – mail)</p>	<p align="center"><b>Gminny Ośrodek Pomocy Społecznej w Pieckach</b></p> <p align="center"><b>Teresa Nowacka –Kierownik GOPS</b></p> <p align="center"><b>Tel. 665 413 888</b></p> <p align="center"><a href="mailto:gops@piecki.com.pl">gops@piecki.com.pl</a></p>
<p align="center"><b>Okres realizacji projektu</b></p> <p>( miesiąc/rok –miesiąc/rok)</p>	<p align="center"><b>styczeń 2017- grudzień 2022</b></p>
<p align="center"><b>Miejsce realizacji projektu</b></p> <p>( adres, nr działki)</p>	<p align="center"><b>Piecki</b></p> <p align="center">( budynek po byłym przedszkolu)</p>
<p><b>Opis działań podejmowanych w ramach projektu</b></p> <p>( opis poszczególnych działań podejmowanych w projekcie, zasadność ich realizacji, wpływ realizacji działań na rozwiązanie problemów zawartych w diagnozie projektu, opis wpływu podejmowanych działań na realizację celu głównego i celów szczegółowych w niniejszym opisie)</p>	<p>Działanie nr 1</p> <p>Diagnoza potrzeb rozwojowych małych dzieci</p> <p>Działanie nr 2</p> <p>Oszacowanie zasobów środowiska lokalnego</p> <p>Działanie nr 3</p> <p>Nawiązanie współpracy ze wszystkimi podmiotami ważnymi dla funkcjonowania rodziny</p> <p>Działanie nr 4</p> <p>Pozyskanie odpowiedniego lokalu na potrzeby Centrum Dziecka i Rodziny</p> <p>Działanie 5</p> <p>Pozyskanie funduszy na wyposażenie CDR i zatrudnienie koordynatora i specjalistów</p> <p>Działanie 6</p> <p>Remont i wyposażenie lokalu na potrzeby CDR</p> <p>Działanie 7</p> <p>Zatrudnienie koordynatora i specjalistów</p>

	Działanie 8 Funkcjonowanie CDR
<b>Planowane efekty ( rezultaty) podczas realizacji projektu</b>  ( wskaźniki obrazujące zasadność realizacji projektu oraz uwzględniające realizację celu głównego oraz celów szczegółowych, a także grupy docelowej uwzględnionej w projekcie)	<b>Rezultaty ( efekty):</b>  1)zintegrowanie działań podmiotów i instytucji ważnych dla funkcjonowania rodziny  2) wsparcie rodziców w wychowaniu i opiece nad małymi dziećmi  3)wyrównanie szans rozwojowych i edukacyjnych dzieci z małych miejscowości
<b>Harmonogram realizacji projektu</b>  ( poszczególne działania wymienione w projekcie w prezentacji miesiąc/rok –miesiąc/rok)	Działanie nr 1 styczeń 2017 Działanie nr 2 Luty 2017 Działanie nr 3 marzec 2017 Działanie nr 4 kwiecień 2017 Działanie 5 maj 2017 Działanie 6 Czerwiec 2017 Działanie 7 Czerwiec 2017- lipiec 2017 Działanie 8 Lipiec 2017 –grudzień 2022
<b>Szacunkowy koszt projektu</b>  ( planowany szacunkowy opis kosztów całości projektu)	Koszt projektu:  Kosztorys prac remontowo –budowlanych lokalu przeznaczonego na działalność CDR, koszt zakupu materiałów remontowo –budowlanych, prace remontowe, wymiana stolarki okiennej i drzwiowej, wyposażenie pomieszczeń, koszt zatrudnienia koordynatora i specjalistów, materiały promocyjne, koszt eksploatacji pomieszczeń itp.  60,-tys. zł.

<p align="center"><b>Tytuł projektu</b></p> <p>( uwzględniający specyfikę projektu, obszar oddziaływania oraz grupę docelową odbiorców projektu)</p>	<p align="center"><b>Dzienny Dom Opieki dla osób starszych lub Klub Seniora</b></p>
<p align="center"><b>Podmiot realizujący projekt</b></p> <p>(Nazwa beneficjenta, dane kontaktowe organizacji, dane osoby do kontaktów technicznych: imię i nazwisko, nr telefonu, adres e – mail)</p>	<p align="center"><b>Gminny Ośrodek Pomocy Społecznej w Pieckach</b></p> <p align="center"><b>Teresa Nowacka –Kierownik GOPS</b></p> <p align="center"><b>Tel. 665 413 888</b></p> <p align="center"><a href="mailto:gops@piecki.com.pl">gops@piecki.com.pl</a></p>
<p align="center"><b>Okres realizacji projektu</b></p> <p>( miesiąc/rok –miesiąc/rok)</p>	<p align="center"><b>Styczeń 2017 - grudzień 2022</b></p>
<p align="center"><b>Miejsce realizacji projektu</b></p> <p>( adres, nr działki)</p>	<p align="center"><b>Piecki</b></p> <p align="center">( budynek po byłym przedszkolu)</p>
<p><b>Opis działań podejmowanych w ramach projektu</b></p> <p>( opis poszczególnych działań podejmowanych w projekcie, zasadność ich realizacji, wpływ realizacji działań na rozwiązanie problemów zawartych w diagnozie projektu, opis wpływu podejmowanych działań na realizację celu głównego i celów szczegółowych w niniejszym opisie)</p>	<p>Działanie nr 1</p> <p>Diagnoza potrzeb środowiska lokalnego w obszarze potrzeb osób starszych</p> <p>Działanie nr 2</p> <p>Opracowanie kosztorysu adaptacji budynku ( po byłym przedszkolu lub innego) pod potrzeby dziennego domu opieki dla seniorów</p> <p>Działanie 3</p> <p>Pozyskanie funduszy na wyposażenie i na zatrudnienie kadry</p> <p>Działanie 4</p> <p>Remont i wyposażenie lokalu na potrzeby Dziennego Domu Opieki lub klubu seniora</p> <p>Działanie 5</p> <p>Zatrudnienie kadry DDO lub KS</p> <p>Działanie 6</p> <p>Funkcjonowanie bieżące DDO lub KS</p>
<p><b>Planowane efekty ( rezultaty) podczas realizacji</b></p>	<p><b>Rezultaty ( efekty):</b></p>

<p style="text-align: center;"><b>projektu</b></p> <p>( wskaźniki obrazujące zasadność realizacji projektu oraz uwzględniające realizację celu głównego oraz celów szczegółowych, a także grupy docelowej uwzględnionej w projekcie)</p>	<p>1)zapewnienie dziennej opieki dla osób starszych i niepełnosprawnych</p> <p>2) wsparcie w/w osób w ich codziennym życiu w miejscu ich zamieszkania</p> <p>3) zwiększenie dostępu do usług medycznych i rehabilitacyjnych</p>
<p style="text-align: center;"><b>Harmonogram realizacji projektu</b></p> <p>( poszczególne działania wymienione w projekcie w prezentacji miesiąc/rok –miesiąc/rok)</p>	<p>Działanie nr 1</p> <p>Styczeń 2017 r.</p> <p>Działanie nr 2</p> <p>Luty 2017</p> <p>Działanie nr 3</p> <p>Marzec 2017</p> <p>Działanie nr 4</p> <p>Kwiecień -maj 2017</p> <p>Działanie 5</p> <p>Czerwiec 2017</p> <p>Działanie 6</p> <p>Lipiec 2017 –grudzień 2022</p>
<p style="text-align: center;"><b>Szacunkowy koszt projektu</b></p> <p>( planowany szacunkowy opis kosztów całości projektu)</p>	<p>Koszt projektu:</p> <p>Kosztorys prac remontowo –budowlanych lokalu przeznaczonego na działalność DDO lub KS, koszt zakupu materiałów remontowo – budowlanych, prace remontowe, wymiana stolarki okiennej i drzwiowej, wyposażenie pomieszczeń, koszt zatrudnienia koordynatora i specjalistów, materiały promocyjne, koszt eksploatacji pomieszczeń itp.</p> <p>200,-tys. zł.</p>



<p align="center"><b>Tytuł projektu</b></p> <p align="center">( uwzględniający specyfikę projektu, obszar oddziaływania oraz grupę docelową odbiorców projektu)</p>	<p align="center"><b>Mobilne Centrum Rewitalizacji Społecznej</b>  <b>( Cykliczne Zajęcia Animatorów Czasu Wolnego</b>  <b>„CzAcza-W”)</b></p>
<p align="center"><b>Podmiot realizujący projekt</b></p> <p align="center">(Nazwa beneficjenta, dane kontaktowe organizacji, dane osoby do kontaktów technicznych: imię i nazwisko, nr telefonu, adres e – mail)</p>	<p align="center">Gminny Ośrodek Pomocy Społecznej w Pieckach</p> <p align="center">Teresa Nowacka –Kierownik GOPS</p> <p align="center">Tel. 665 413 888</p> <p align="center"><a href="mailto:gops@piecki.com.pl">gops@piecki.com.pl</a></p>
<p align="center"><b>Okres realizacji projektu</b></p> <p align="center">( miesiąc/rok –miesiąc/rok)</p>	<p align="center">Styczeń 2017 - grudzień 2022</p>
<p align="center"><b>Miejsce realizacji projektu</b></p> <p align="center">( adres, nr działki)</p>	<p align="center">Piecki</p>
<p><b>Opis działań podejmowanych w ramach projektu</b></p> <p>( opis poszczególnych działań podejmowanych w projekcie, zasadność ich realizacji, wpływ realizacji działań na rozwiązanie problemów zawartych w diagnozie projektu, opis wpływu podejmowanych działań na realizację celu głównego i celów szczegółowych w niniejszym opisie)</p>	<p>Działanie nr 1</p> <p>Diagnoza środowiska lokalnego w zakresie posiadanych zasobów ( świetlic wiejskich, placów zabaw, grup wiekowych dzieci)</p> <p>Działanie nr 2</p> <p>Doposażenie pomieszczeń świetlic, w tym utworzenie „ mobilnych pracowni - wykrywacz talentów", z których będą korzystały osoby w mniejszych miejscowościach mające utrudniony dojazd do siedziby GOPS</p> <p>Działanie nr 3</p> <p>Rekrutacja osób do projektu „CzAcza-W"</p> <p>Działanie 4</p> <p>Opracowanie planu pracy Animatorów czasu wolnego i harmonogramów spotkań w poszczególnych miejscowościach</p> <p>Działanie 5</p> <p>Zatrudnienie kadry do projektu „CzAcza-W"</p>

	<p>Działanie 6</p> <p>Realizacja działań w ramach w/w projektu</p> <p>Których celem jest kształtowanie wśród dzieci i młodzieży postaw prospołecznych i obywatelskich</p>
<p><b>Planowane efekty ( rezultaty) podczas realizacji projektu</b></p> <p>( wskaźniki obrazujące zasadność realizacji projektu oraz uwzględniające realizację celu głównego oraz celów szczegółowych, a także grupy docelowej uwzględnionej w projekcie)</p>	<p><b>Rezultaty ( efekty):</b></p> <p>1 ) utworzenie nowych miejsc rozwoju najmłodszych mieszkańców gminy ( „ mobilnych punktów”), w których prowadzone będą zajęcia pozalekcyjne, edukacyjne, sportowe i rekreacyjne</p> <p>2) zachęcenie rodziców, dzieci i młodzieży do pozostania w miejscu zamieszkania</p> <p>3) rozwój wolontariatu jako formy aktywizacji społecznej</p> <p>4) wyrównanie szans rozwojowych i edukacyjnych małych dzieci</p>
<p><b>Harmonogram realizacji projektu</b></p> <p>( poszczególne działania wymienione w projekcie w prezentacji miesiąc/rok –miesiąc/rok)</p>	<p>Działanie nr 1</p> <p>Styczeń 2017 r.</p> <p>Działanie nr 2</p> <p>Luty 2017- marzec 2017 r.</p> <p>Działanie nr 3</p> <p>Marzec 2017-kwiecień 2017 r.</p> <p>Działanie nr 4</p> <p>Kwiecień -maj 2017</p> <p>Działanie 5</p> <p>Czerwiec 2017</p> <p>Działanie 6</p> <p>Lipiec 2017 –grudzień 2022</p>
<p><b>Szacunkowy koszt projektu</b></p> <p>( planowany szacunkowy opis kosztów całości projektu)</p>	<p>Koszt projektu:</p> <p>Kosztorys drobnych świetlic wiejskich, koszt zakupu środka lokomocji oraz „ mobilnych pracowni - wykrywacz talentów”, zakup materiałów remontowo, prace remontowe, doposażenie pomieszczeń, koszt zatrudnienia</p>

	koordynatora i specjalistów, materiały promocyjne, koszt eksploatacji pomieszczeń itp.  170,-tys. zł.
--	-------------------------------------------------------------------------------------------------------------

<b>Tytuł projektu</b> <i>(uwzględniający specyfikę projektu, obszar oddziaływania oraz grupę docelową odbiorców projektu)</i>	<b>Aktywni na rynku pracy</b>
<b>Podmiot realizujący projekt</b> <i>(Nazwa beneficjenta, dane kontaktowe organizacji, dane osoby do kontaktów technicznych: imię i nazwisko, nr telefonu, adres e-mail)</i>	Gminny Ośrodek Pomocy Społecznej w Pieckach, organizacje pozarządowe
<b>Okres realizacji projektu</b> <i>(miesiąc/rok – miesiąc/rok)</i>	(06/2017 – 12/2020)
<b>Miejsce realizacji projektu</b> <i>(adres, nr działki)</i>	Gmina Piecki
<b>Opis działań podejmowanych w ramach projektu</b> <i>(opis poszczególnych działań podejmowanych w projekcie, zasadność ich realizacji, wpływ realizacji działań na rozwiązanie problemów zawartych w diagnozie projektu, opis wpływu podejmowanych działań na realizację celu głównego i celów szczegółowych wykazanych w niniejszym opisie)</i>	Działanie nr1: Kompleksowe wsparcie dla osób bezrobotnych i długotrwale bezrobotnych w gminie Piecki  Działanie nr 2: Organizacja doradztwa dla osób bezrobotnych i długotrwale bezrobotnych  Działanie nr 3: Organizacja kursów i szkoleń podnoszących kwalifikacje zawodowe lub umożliwiających nabycie nowych kwalifikacji zawodowych  Działanie nr 4: Pośrednictwo pracy dla osób bezrobotnych i długotrwale bezrobotnych.
<b>Planowane efekty (rezultaty) podczas realizacji projektu</b> <i>(wskaźniki obrazujące zasadność realizacji projektu oraz uwzględniające realizację celu głównego oraz celów szczegółowych a także grupy docelowej uwzględnionej w projekcie)</i>	Rezultaty (efekty):  1) Podnoszenie kwalifikacji zawodowych osób bezrobotnych i długotrwale bezrobotnych  2) Promocja aktywnych postaw na rynku pracy  3) Poprawa jakości życia codziennego osób

	bezrobotnych i długotrwale bezrobotnych 4) Promocja gminy Piecki jako miejsca atrakcyjnego zarówno dla inwestorów jak i osób poszukujących pracy
<b>Harmonogram realizacji projektu</b> <i>(poszczególne działania wymienione w projekcie w prezentacji miesiąc/rok – miesiąc/rok)</i>	Działanie nr 1 – 06/2017 – 12/2020 Działanie nr 2 - 06/2017 – 12/2020 Działanie nr 3 06/2017 – 12/2020 Działanie nr 4 - 06/2017 – 12/2020
<b>Szacunkowy koszt projektu z podziałem na źródła finansowania</b> <i>(planowany szacunkowy opis kosztów całości projektu )</i>	300 000 zł Fundusze pochodzące z EFS, środków krajowych i samorządowych

<b>Tytuł projektu</b> <i>(uwzględniający specyfikę projektu, obszar oddziaływania oraz grupę docelową odbiorców projektu)</i>	<b>Wszechstronny rozwój dzieci i młodzieży w gminie Piecki</b>
<b>Podmiot realizujący projekt</b> <i>(Nazwa beneficjenta, dane kontaktowe organizacji, dane osoby do kontaktów technicznych: imię i nazwisko, nr telefonu, adres e-mail)</i>	Gminny Ośrodek Pomocy Społecznej w Pieckach, organizacje pozarządowe
<b>Okres realizacji projektu</b> <i>(miesiąc/rok – miesiąc/rok)</i>	(06/2017 – 12/2020)
<b>Miejsce realizacji projektu</b> <i>(adres, nr działki)</i>	Gmina Piecki
<b>Opis działań podejmowanych w ramach projektu</b> <i>(opis poszczególnych działań podejmowanych w projekcie, zasadność ich realizacji, wpływ realizacji działań na rozwiązanie problemów zawartych w diagnozie projektu, opis wpływu podejmowanych działań na realizację celu głównego i celów szczegółowych wykazanych w niniejszym opisie)</i>	Działanie nr1: Organizacja zajęć dodatkowych i pozalekcyjnych mających na celu wyrównanie szans edukacyjnych dzieci i młodzieży Działanie nr 2: Organizacja zajęć dodatkowych podczas roku szkolnego i ferii wakacyjnych rozwijających zdolności i umiejętności dzieci i młodzieży Działanie nr 3: Organizacja zajęć, wycieczek, spotkań i warsztatów edukacyjnych i integracyjnych dla dzieci i młodzieży oraz osób dorosłych oraz

	<p>działań o charakterze międzypokoleniowym</p> <p>Działanie nr 4:</p> <p>Organizacja konkursów, festynów i wystaw artystycznych prezentujących aktywność społeczną, kulturalną i proobywatelską dzieci i młodzieży.</p>
<p><b>Planowane efekty (rezultaty) podczas realizacji projektu</b></p> <p><i>(wskaźniki obrazujące zasadność realizacji projektu oraz uwzględniające realizację celu głównego oraz celów szczegółowych a także grupy docelowej uwzględnionej w projekcie)</i></p>	<p>Rezultaty (efekty):</p> <p>1) Aktywizacja i integracja środowiska osób wykluczonych społecznie i zawodowo</p> <p>2) Ograniczanie liczby osób wykluczonych społecznie i zawodowo</p> <p>3) Integracja mieszkańców gminy Piecki z osobami wykluczonymi społecznie i zawodowo</p> <p>4) Kreowanie postaw przedsiębiorczych wśród osób wykluczonych społecznie i zawodowo</p>
<p><b>Harmonogram realizacji projektu</b></p> <p><i>(poszczególne działania wymienione w projekcie w prezentacji miesiąc/rok – miesiąc/rok)</i></p>	<p>Działanie nr 1 – 06/2017 – 12/2020</p> <p>Działanie nr 2 - 06/2017 – 12/2020</p> <p>Działanie nr 3 06/2017 – 12/2020</p> <p>Działanie nr 4 - 06/2017 – 12/2020</p>
<p><b>Szacunkowy koszt projektu z podziałem na źródła finansowania</b></p> <p><i>(planowany szacunkowy opis kosztów całości projektu )</i></p>	<p>400 000 zł</p> <p>Fundusze pochodzące z EFS, środków krajowych i samorządowych</p>

<p><b>Tytuł projektu</b></p> <p><i>(uwzględniający specyfikę projektu, obszar oddziaływania oraz grupę docelową odbiorców projektu)</i></p>	<p><b>Wsparcie dla Seniorów w gminie Piecki</b></p>
<p><b>Podmiot realizujący projekt</b></p> <p><i>(Nazwa beneficjenta, dane kontaktowe organizacji, dane osoby do kontaktów technicznych: imię i nazwisko, nr telefonu, adres e-mail)</i></p>	<p>Gminny Ośrodek Pomocy Społecznej w Pieckach, organizacje pozarządowe</p>
<p><b>Okres realizacji projektu</b></p> <p><i>(miesiąc/rok – miesiąc/rok)</i></p>	<p>(06/2017 – 12/2020)</p>
<p><b>Miejsce realizacji projektu</b></p> <p><i>(adres, nr działki)</i></p>	<p>Gmina Piecki</p>

<p><b>Opis działań podejmowanych w ramach projektu</b></p> <p><i>(opis poszczególnych działań podejmowanych w projekcie, zasadność ich realizacji, wpływ realizacji działań na rozwiązanie problemów zawartych w diagnozie projektu, opis wpływu podejmowanych działań na realizację celu głównego i celów szczegółowych wykazanych w niniejszym opisie)</i></p>	<p>Działanie nr1:</p> <p>Organizacja czasu wolnego dla osób starszych zamieszkujących gminę Piecki: organizacja warsztatów, zajęć praktycznych, spotkań tematycznych.</p> <p>Działanie nr 2:</p> <p>Organizacja wycieczek, wyjazdów i wizyt studyjnych dla osób starszych.</p> <p>Działanie nr 3:</p> <p>Organizacja festynów, konkursów, wystaw i występów artystycznych prezentujących działalność i aktywność osób starszych.</p> <p>Działanie nr 4:</p> <p>Organizacja wsparcia specjalistycznego dla osób starszych: lekarskiego, rehabilitacyjnego, psychologicznego, prawnego itp</p>
<p><b>Planowane efekty (rezultaty) podczas realizacji projektu</b></p> <p><i>(wskaźniki obrazujące zasadność realizacji projektu oraz uwzględniające realizację celu głównego oraz celów szczegółowych a także grupy docelowej uwzględnionej w projekcie)</i></p>	<p>Rezultaty (efekty):</p> <ol style="list-style-type: none"> <li>1) Aktywizacja i integracja środowiska osób starszych</li> <li>2) Promocja aktywnych postaw i działalności osób starszych</li> <li>3) Poprawa jakości życia codziennego osób starszych</li> <li>4) Promocja gminy Piecki jako miejsca przyjaznego seniorom</li> </ol>
<p><b>Harmonogram realizacji projektu</b></p> <p><i>(poszczególne działania wymienione w projekcie w prezentacji miesiąc/rok – miesiąc/rok)</i></p>	<p>Działanie nr 1 – 06/2017 – 12/2020</p> <p>Działanie nr 2 - 06/2017 – 12/2020</p> <p>Działanie nr 3 06/2017 – 12/2020</p> <p>Działanie nr 4 - 06/2017 – 12/2020</p>
<p><b>Szacunkowy koszt projektu z podziałem na źródła finansowania</b></p> <p><i>(planowany szacunkowy opis kosztów całości projektu )</i></p>	<p>250 000 zł</p> <p>Fundusze pochodzące z EFS, środków krajowych i samorządowych</p>

<p><b>Tytuł projektu</b></p> <p><i>(uwzględniający specyfikę projektu, obszar oddziaływania)</i></p>	<p><b>Sportowa gmina Piecki</b></p>
------------------------------------------------------------------------------------------------------	-------------------------------------

<i>oraz grupę docelową odbiorców projektu)</i>	
<b>Podmiot realizujący projekt</b> <i>(Nazwa beneficjenta, dane kontaktowe organizacji, dane osoby do kontaktów technicznych: imię i nazwisko, nr telefonu, adres e-mail)</i>	Gminny Ośrodek Pomocy Społecznej w Pieckach
<b>Okres realizacji projektu</b> <i>(miesiąc/rok – miesiąc/rok)</i>	(06/2017 – 12/2020)
<b>Miejsce realizacji projektu</b> <i>(adres, nr działki)</i>	Gmina Piecki
<b>Opis działań podejmowanych w ramach projektu</b> <i>(opis poszczególnych działań podejmowanych w projekcie, zasadność ich realizacji, wpływ realizacji działań na rozwiązanie problemów zawartych w diagnozie projektu, opis wpływu podejmowanych działań na realizację celu głównego i celów szczegółowych wykazanych w niniejszym opisie)</i>	<p>Działanie nr1: Organizacja zajęć dodatkowych i pozalekcyjnych mających na celu podnoszenie sprawności fizycznej mieszkańców gminy Piecki</p> <p>Działanie nr 2: Organizacja zawodów i wydarzeń sportowych skierowanych do mieszkańców gminy Piecki</p> <p>Działanie nr 3: Organizacja rodzinnych imprez sportowych i rekreacyjnych promujący zdrowy i aktywny tryb życia</p> <p>Działanie nr 4: Organizacja konkursów, festynów i wystaw artystycznych prezentujących aktywność sportową mieszkańców gminy Piecki</p>
<b>Planowane efekty (rezultaty) podczas realizacji projektu</b> <i>(wskaźniki obrazujące zasadność realizacji projektu oraz uwzględniające realizację celu głównego oraz celów szczegółowych a także grupy docelowej uwzględnionej w projekcie)</i>	<p>Rezultaty (efekty):</p> <ol style="list-style-type: none"> <li>1) Aktywizacja ruchowa mieszkańców gminy Piecki</li> <li>2) Promocja aktywności i zdrowego trybu życia</li> <li>3) Integracja mieszkańców gminy Piecki</li> <li>4) Kreowanie zasad fair play i współpracy grupowej podczas zajęć sportowych</li> </ol>
<b>Harmonogram realizacji projektu</b> <i>(poszczególne działania wymienione w projekcie w prezentacji miesiąc/rok – miesiąc/rok)</i>	<p>Działanie nr 1 – 06/2017 – 12/2020</p> <p>Działanie nr 2 - 06/2017 – 12/2020</p> <p>Działanie nr 3 06/2017 – 12/2020</p>

	Działanie nr 4 - 06/2017 – 12/2020
<b>Szacunkowy koszt projektu z udziałem na źródła finansowania</b> <i>(planowany szacunkowy opis kosztów całości projektu )</i>	300 000 zł Fundusze pochodzące z EFS, środków krajowych i samorządowych

<b>Tytuł projektu</b> <i>(uwzględniający specyfikę projektu, obszar oddziaływania oraz grupę docelową odbiorców projektu)</i>	<b>Aktywizacja społeczna i zawodowa mieszkańców gminy Piecki</b>
<b>Podmiot realizujący projekt</b> <i>(Nazwa beneficjenta, dane kontaktowe organizacji, dane osoby do kontaktów technicznych: imię i nazwisko, nr telefonu, adres e-mail)</i>	Gminny Ośrodek Pomocy Społecznej w Pieckach, organizacje pozarządowe
<b>Okres realizacji projektu</b> <i>(miesiąc/rok – miesiąc/rok)</i>	(06/2017 – 12/2020)
<b>Miejsce realizacji projektu</b> <i>(adres, nr działki)</i>	Gmina Piecki
<b>Opis działań podejmowanych w ramach projektu</b> <i>(opis poszczególnych działań podejmowanych w projekcie, zasadność ich realizacji, wpływ realizacji działań na rozwiązanie problemów zawartych w diagnozie projektu, opis wpływu podejmowanych działań na realizację celu głównego i celów szczegółowych wykazanych w niniejszym opisie)</i>	Działanie nr1: Wsparcie dla osób, rodzin lub otoczenia osób zagrożonych ubóstwem i/lub wykluczeniem społecznym z wykorzystaniem instrumentów aktywnej integracji o charakterze społecznym, zawodowym, edukacyjnym i zdrowotnym  Działanie nr 2: Organizacja poradnictwa indywidualnego i grupowego dla osób wykluczonych społecznie i zawodowo  Działanie nr 3: Organizacja staży i praktyk zawodowych w przedsiębiorstwach  Działanie nr 4: Organizacja usług i działań wspierających animację lokalną a także postawy prospołeczne i proobywatelskie
<b>Planowane efekty (rezultaty) podczas realizacji projektu</b> <i>(wskaźniki obrazujące zasadność realizacji projektu oraz uwzględniające realizację celu głównego oraz celów szczegółowych a także grupy docelowej uwzględnionej w</i>	Rezultaty (efekty): 1) Aktywizacja i integracja środowiska osób wykluczonych społecznie i zawodowo



<i>projekcie)</i>	<p>2) Ograniczanie liczby osób wykluczonych społecznie i zawodowo</p> <p>3) Integracja mieszkańców gminy Piecki z osobami wykluczonymi społecznie i zawodowo</p> <p>4) Kreowanie postaw przedsiębiorczych wśród osób wykluczonych społecznie i zawodowo</p>
<p><b>Harmonogram realizacji projektu</b></p> <p><i>(poszczególne działania wymienione w projekcie w prezentacji miesiąc/rok – miesiąc/rok)</i></p>	<p>Działanie nr 1 – 06/2017 – 12/2020</p> <p>Działanie nr 2 - 06/2017 – 12/2020</p> <p>Działanie nr 3 06/2017 – 12/2020</p> <p>Działanie nr 4 - 06/2017 – 12/2020</p>
<p><b>Szacunkowy koszt projektu z podziałem na źródła finansowania</b></p> <p><i>(planowany szacunkowy opis kosztów całości projektu )</i></p>	<p>500 000 zł</p> <p>Fundusze pochodzące z EFS, środków krajowych i samorządowych</p>

Powyższe projekty rewitalizacyjne mają za zadanie oddziaływać na różne sfery życia gospodarczego i społecznego w gminie Piecki, pozwalają także na znaczne zwiększenie atrakcyjności turystycznej tej jednostki samorządu terytorialnego. Dzięki proponowanym projektom, gmina Piecki stanie się o wiele bardziej przyjaznym i ciekawym miejscem do życia dla obecnych i przyszłych mieszkańców gminy, co w sposób bezpośredni odpowiada na problemy opisane w części diagnostycznej niniejszego dokumentu. Istnieje realna szansa, iż nowoczesna, ciekawa infrastruktura oraz realizacja projektów o charakterze społecznym, pozwoli na wyeliminowanie zjawisk o charakterze problemowym. Planowane w ramach rewitalizacji gminy Piecki projekty stanowią fragment szerszych działań o charakterze naprawczym, które realizowane będą zarówno przez Urząd Gminy Piecki, jak i pozostałe podmioty, w tym na przykład Gminny Ośrodek Pomocy Społecznej w Pieckach.

Odpowiedzą na zdiagnozowane czynniki problemowe jest podjęcie konkretnych i zaplanowanych w niniejszym dokumencie działań, które stanowią rozwiązania poszczególnych problemów i utrudnień, z którymi stykają się mieszkańcy Gminy Piecki w codziennym życiu. Przedstawiciele Urzędu Gminy Piecki, Gminnego Ośrodka Pomocy Społecznej w Pieckach a także pozostałych instytucji zaangażowanych w proces tworzenia niniejszego dokumentu, wskazali na potrzebę realizacji niniejszych projektów jako skutecznych form rozwiązania problemów o zróżnicowanym charakterze występujących na terenie Gminy Piecki.

## 9. ZAPEWNIENIE KOMPLEMENTARNOŚCI REWITALIZACJI

Osiągnięcie celów procesów o charakterze rewitalizacyjnym musi być zagwarantowane poprzez skutecznie i celnie dobrane projekty, które zostaną zrealizowane na wyznaczonym w Gminie Piecki obszarze rewitalizowanym. Program Rewitalizacji ukazuje działania w sposób kompleksowy tak, aby nie pomijać żadnego aspektu w rozwoju gminy: społecznego, gospodarczego, przestrzenno-funkcjonalnego, technicznego i środowiskowego związanego zarówno z danym obszarem, jaki jego przyległym otoczeniem. W części wskazanych projektów realizacja działań technicznych warunkuje i wymusza realizację tzw. towarzyszących projektów miękkich realizowanych w synergia, w innych projekty o charakterze społecznym uzupełniają się z działaniami inwestycyjnymi.

Projekty rewitalizacyjne w Gminie Piecki charakteryzują się tym, że ich realizacja wpłynie w największym możliwym stopniu na znaczną poprawę sytuacji na obszarze rewitalizowanym. Projekty wskazane w niniejszym dokumencie dopełniają się tematycznie, sprawiając, że Program Rewitalizacji będzie w przyszłych latach oddziaływał na obszar rewitalizacji w możliwie jak największych aspektach i formach. Projekty w części miękkiej zostały skierowane do wybranych interesariuszy obszaru rewitalizowanego oraz osób które będą mogły korzystać z powstałej infrastruktury. W części inwestycyjnej są natomiast niezbędne dla realizacji projektów, będąc głównie inicjatywą władz lokalnych. Istotną rolę odgrywają także projekty realizowane niezależnie, które będą przedsięwzięciami uzupełniającymi o mniejszej skali oddziaływania, jednakże ich realizacja będzie również wpływać na stopniową poprawę jakości życia mieszkańców Gminy Piecki a także osób które na obszarze Gminy Piecki pracują oraz wypoczywają.

Wyprowadzenie obszaru zdegradowanego z opisanego i wskazanego stanu kryzysowego to długoletni proces związany z osiągnięciem określonych i zaplanowanych wcześniej celów, których realizacja wiąże się w sposób bezpośredni ze sposobem zapewnienia odpowiednich mechanizmów wdrażania, realizacji a także bieżącej koordynacji. Zgodnie z definicją procesu rewitalizacji to władze lokalne są inicjatorem działań o charakterze rewitalizacyjnym, dlatego też odpowiadają za prowadzenie procesu rewitalizacji. Wójt Gminy ze względu na swoje ustawowe zadania i możliwości jest inicjatorem procesu wyprowadzania obszarów zdegradowanych z sytuacji kryzysowej, angażując jak największą liczbę lokalnych partnerów i osób zaangażowanych w sposób bezpośredni i pośredni w procesy naprawcze. W celu zapewnienia jak największej komplementarności działań rewitalizacyjnych Wójt Gminy Piecki powołał *Zespół rewitalizacyjny Gminy Piecki w perspektywie UE 2014-2020* (Zarządzenie nr 257/15Wojta Gminy Piecki z dnia 21.10.2015 r.). Rolą powołanego zespołu jest prowadzenie efektywnego dialogu z wszystkimi interesariuszami zaangażowanymi w planowane procesy rewitalizacyjne, w tym szczególnie ze społecznością wyznaczonych obszarów rewitalizacji, innymi użytkownikami, organizacjami pozarządowymi oraz przedsiębiorcami. Mechanizm ten warunkuje skuteczność procesu rewitalizacji, poprzez prowadzenie możliwie najszerszych konsultacji planowanych projektów oraz jak największego zaangażowania i pomocy dla wskazanych partnerów i jednostek wdrażających działania naprawcze.

## 10. FINANSOWANIE PLANOWANYCH PROJEKTÓW REWITALIZACYJNYCH

Program Rewitalizacji Gminy Piecki na lata 2016-2022 będzie miał na celu odwrócenie obecnie wskazanej niekorzystnej sytuacji na obszarach rewitalizowanych, rozumianej jako spadek intensywności zjawisk kryzysowych (niekorzystnych). Aby tego dokonać należy realizować działania w formie sprecyzowanych i wymienionych powyżej projektów. Projekty rewitalizacyjne muszą odpowiadać realnemu zapotrzebowaniu, wynikającemu ze specyfiki zapotrzebowania gminy Piecki oraz charakterystyki obszarów rewitalizowanych. Dlatego określenie zakresu poszczególnych projektów uwzględnia stanowisko interesariuszy lub jest bezpośrednią ich propozycją. W tym celu w dniach od 27 lipca 2016 r. do 22 sierpnia 2016 r. prowadzony był otwarty nabór projektów rewitalizacyjnych. W trakcie przeprowadzonego naboru projektów rewitalizacyjnych powstało:

- 7 projektów rewitalizacyjnych, o wartości szacunkowej 6 930 000 zł  
łącznie wartość wszystkich propozycji projektów przyjętych do Programu wynosi **6 930 000 złotych**.

Finansowanie propozycji projektów Programu realizowane będzie poprzez:

### **Źródła publiczne:**

- Budżet Jednostki Samorządu Terytorialnego – to źródło finansowania rewitalizacji, głównie w formie wkładów własnych do projektów dofinansowanych ze środków funduszy europejskich.
- Budżet centralny – granty z programów państwowych dla JST oraz pozostałych podmiotów.
- Środki unijne i inne zewnętrzne źródła finansowania – regionalny program operacyjny, programy krajowe, inne instrumenty.

### **Środki organizacji pozarządowych:**

- Organizacje pozarządowe angażować będą swoje własne środki finansowe pozyskane np. z darowizn, odpisów od 1 % podatku w celu zapewnienia odpowiedniego poziomu wkładu własnego niezbędnego do uzyskania grantu zewnętrznego czy dotacji.

Na obecnym etapie tworzenia projektów rewitalizacyjnych i ich planu finansowego odstąpiono od szczegółowej kalkulacji źródeł finansowania np. w formie dotacji z poszczególnych programów operacyjnych finansowanych przez fundusze europejskie. Spowodowane jest to obecnym, roboczym i dynamicznym stanem wdrażania tych Programów, dla których w wielu kwestiach brakuje jeszcze szczegółowych informacji o warunkach i kryteriach ubiegania się o środki europejskie. Głównym źródłem finansowania rewitalizacji w regionach w perspektywie finansowej Unii Europejskiej 2014-2020 są regionalne programy operacyjne, a w przypadku województwa warmińsko-mazurskiego – *Regionalny Program Operacyjny Województwa Warmińsko-Mazurskiego na lata 2014-2020*.

## 11. PROCES WŁĄCZANIA INTERESARIUSZY W TWORZENIE PROGRAMU REWITALIZACJI

Konsultacje społeczne projektu Uchwały Rady Gminy Piecki dotyczącej wyznaczenia obszaru zdegradowanego i rewitalizowanego prowadzono na podstawie Uchwały Nr V/19/11 Rady Gminy Piecki z 8 marca 2011 r. w sprawie zasad i trybu przeprowadzania konsultacji społecznych w Gminie Piecki. Proces prowadzony był zgodnie z Zarządzeniem nr 79/2016 Wójta Gminy Piecki z dnia 22 lipca 2016 r. w sprawie przeprowadzenia konsultacji społecznych projektu Uchwały Rady Gminy Piecki dotyczącej wyznaczenia obszaru zdegradowanego i rewitalizowanego. Konsultacje trwały w dniach 28.07.2016 r. – 22.08.2016 r. Poniższy raport stanowi omówienie sposobu przeprowadzenia konsultacji oraz prezentację jego wyników.

Celem konsultacji społecznych obszaru zdegradowanego i rewitalizowanego było zaprezentowanie mieszkańcom gminy projektu uchwały wraz z załącznikami. Konsultacje przeprowadzone zostały w formie zgłaszania uwag i propozycji w sprawie wyznaczenia obszaru rewitalizowanego. Projekt uchwały, załącznik graficzny obszaru zdegradowanego i rewitalizowanego, dokument pn.: *Lokalny program rewitalizacji Gminy Piecki na lata 2016-2022 – diagnoza* oraz formularz zgłaszania uwag do zakresu obszarów wyznaczonych zostały umieszczone w dniu 22.07.2016 r. w formie elektronicznej na stronie internetowej Gminy Piecki: [www.gminapiecki.pl](http://www.gminapiecki.pl) w zakładce: Samorząd/Strategie-Dokumenty

oraz w Biuletynie Informacji Publicznej:

[http://bip.warmia.mazury.pl/piecki\\_gmina\\_wiejska/](http://bip.warmia.mazury.pl/piecki_gmina_wiejska/) w zakładce Konsultacje społeczne. Ponadto powyższe dokumenty udostępnione zostały również w Urzędzie Gminy Piecki, ul. Zwycięstwa 34, w pokoju nr 12. Zarządzenie wraz z projektem uchwały oraz załącznikiem graficznym umieszczono ponadto na tablicy w Urzędzie Gminy Piecki. Zaproszenie do wzięcia udziału w konsultacjach została zamieszczona ponadto w Kurierze Mrągowskim – wydany w dniach 4-10.08.2016 r., str. 11.

Wypełnione formularze konsultacyjne należało składać w sekretariacie Urzędu Gminy Piecki, ul. Zwycięstwa 34, 11-710 Piecki lub przesać pocztą elektroniczną na adres [gmina@piecki.com.pl](mailto:gmina@piecki.com.pl) w określonym terminie (w dniach od 28.07.2016 r. do 22.08.2016 r.). Na kopercie lub w tytule korespondencji elektronicznej należało wpisać: „*Konsultacje obszaru rewitalizacji*”.

W ramach konsultacji społecznych 16.08.2016 r. odbyło się spotkanie informacyjne, a następnie warsztaty dotyczące przygotowania projektów - propozycji realizacji działań na terenie obszaru zdegradowanego i rewitalizowanego. W spotkaniu informacyjnym dotyczącym wyznaczanego obszaru rewitalizacji uczestniczyło 11 osób. Natomiast w warsztatach – 16 osób. Spotkania odbyły się w Urzędzie Gminy Piecki, sala nr 2 (od godziny

13<sup>00</sup>), a o ich terminie informowano za pośrednictwem plakatów oraz stron internetowych: [www.gminapiecki.pl](http://www.gminapiecki.pl) oraz biuletynu informacji publicznej Gminy Piecki.

Wyniki konsultacji społecznych:

w okresie od 28.07.2016 r. do 22.08.2016 r. nie wpłynął żaden formularz konsultacyjny. Obszar zaproponowany w projekcie Uchwały Rady Gminy Piecki nie uległ więc modyfikacjom.

## 12. MONITORING I EWALUACJA PROGRAMU

Organem odpowiedzialnym za wdrażanie Lokalnego Programu Rewitalizacji Gminy Piecki na lata 2016 – 2022 jest Urząd Gminy w Pieckach, który w ramach swoich kompetencji może przekazać realizowanie Programu innym instytucjom. Monitoring i ewaluacja Lokalnego Programu Rewitalizacji Gminy Piecki również należy do obowiązków Urzędu Gminy w Pieckach.

Głównym zadaniem wynikającym z procesu ewaluacji i monitoringu ma być odpowiedź na pytanie: Czy, a jeśli tak, to w jakim stopniu została zrealizowana wizja rewitalizacji w gminie Piecki zawarta w niniejszym dokumencie.

Pytania szczegółowe, które mogą ułatwić monitorowanie i ewaluację Lokalnego Programu Rewitalizacji to:

- 1) Czy cel główny i poszczególne cele szczegółowe zostały osiągnięte?
- 2) Czy udało się zrealizować poszczególne działania?
- 3) Czy pozyskiwane środki finansowe były wystarczające do realizacji poszczególnych przedsięwzięć?
- 4) Czy podejmowane były inne, nie zawarte w dokumencie działania, które wpisywały się w realizację wizji po przeprowadzeniu działań o charakterze rewitalizacyjnym w gminie Piecki?
- 5) Czy nawiązana została wystarczająca współpraca między różnymi instytucjami i organizacjami w gminie Piecki w celu realizacji założeń Programu?

Monitoring i ewaluacja niniejszego dokumentu będą polegać na systematycznej ocenie osiąganych wskaźników. Wskaźniki realizacji Programu zostały podane przy opisie poszczególnych celów szczegółowych. Bazą informacji do pomiaru mogą być dane GUS oraz instytucji i organizacji, które są odpowiedzialne za realizację poszczególnych celów szczegółowych i poszczególnych projektów rewitalizacyjnych. Podstawą do oceny, czy założona wizja rewitalizacji została osiągnięta będzie zestawienie wskaźników sprzed i po realizacji niniejszego dokumentu strategicznego. Jeśli zapisane w dokumencie wskaźniki zostaną osiągnięte, będzie to podstawą do stwierdzenia, iż w gminie Piecki wizja procesów rewitalizacyjnych została zrealizowana.

Skuteczny monitoring i ewaluacja opierać się będą na dwóch elementach:

**Zespole monitorującym Program** – zespole wspierającym Urząd Gminy w Pieckach, w zakresie monitoringu i ewaluacji Programu w którym na zasadzie dobrowolności będą działać przedstawiciele instytucji i organizacji zaangażowanych w sferę polityki lokalnej w gminie Piecki

**Corocznej ocenie stanu wdrażania Programu** – taka częstotliwość pomiaru pozwoli na regularne sprawdzanie bieżącego stopnia osiągania poszczególnych wskaźników oraz podejmowanie ewentualnych działań korygujących czy naprawczych.

Systematycznie prowadzony monitoring i ewaluacja Programu dadzą możliwość kontrolowania działań podejmowanych w zakresie rewitalizacji w gminie Piecki. Zebrane dzięki nim dane pozwolą również na skuteczniejsze planowanie przyszłych przedsięwzięć.