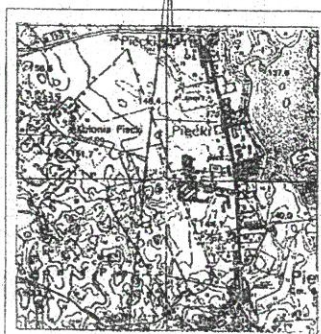
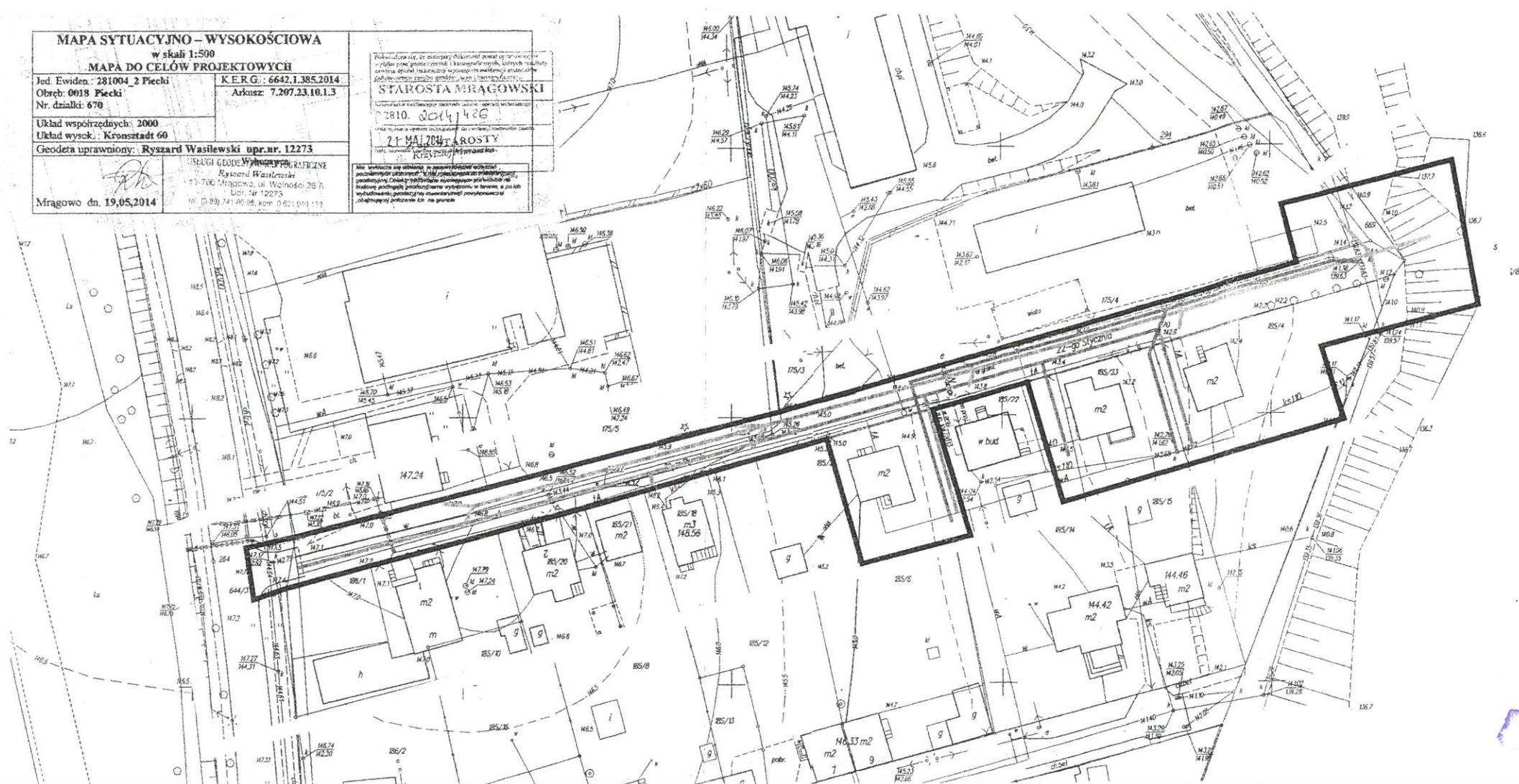
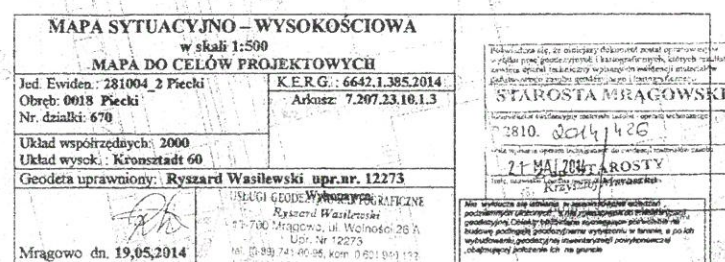


Szkic orientacyjny



Skala 1 : 25000



Za zgodność
 z originalem
 Roman Szecepan



SAATCHI & SAATCHI

1750

Nr. 7/2014 z dnia 29.08.2014

Znak: BKR.6733.7.2014

EKOPLAN
PRACOWNIA URBANISTYCZNA WOJCIECH KWIATKOWSKI
UL. W. TRYLIŃSKIEGO 2/115, 10-683 OLSZTYN, TEL. 502 258 236

ZAŁĄCZNIK GRAFICZNY NR 1 DO DECYZJI O LOKALIZACJI INWESTYCJI CELU PUBLICZNEGO
DLA DZIAŁKI O NR EW. 670, 175/4, 669, 1046/8, 644/3, 185/4, 185/23, 185/2
W OBRĘBIE PIECKI. GMINA PIECKI

SKALA 1:1000 (przekształcono z 1:500)	Projektował: inż. urb. Wojciech Kwiatkowski mgr inż. Jarosław Mogielnicki
--	--

LEGENDA:

- Linie rozgraniczające teren inwestycji
- Orientacyjna lokalizacja sieci wodociągowej
- Orientacyjna lokalizacja sieci kanalizacji sanitarnej
- Orientacyjna lokalizacja sieci kanalizacji deszczowej

