

Załącznik nr 1  
Do Uchwały Nr XLIX/202/10  
Rady Gminy Piecki  
Z dnia 21 maja 2010 r.

# PLAN ODNOWY MIEJSCOWOŚCI PRUSINOWO NA LATA 2010-2016



GMINA PIECKI/ POWIAT MRĄGOWSKI/  
WOJEWÓDZTWO WARMIŃSKO-MAZURSKIE

Prusinowo 2010 r.

## SPIS TREŚCI

<b>I WSTEP .....</b>	<b>3</b>
<b>II OGÓLNA CHARAKTERYSTYKA MIEJSCOWOŚCI .....</b>	<b>5</b>
1. Położenie i charakterystyka wsi .....	5
2. Charakterystyka mieszkańców .....	6
3. Rys historyczny.....	8
<b>III ANALIZA ZASOBÓW MIEJSCOWOŚCI – WIZJA ROZWOJU WSI .....</b>	<b>9</b>
<b>IV ANALIZA ZASOBÓW MIEJSCOWOŚCI WEDŁUG RODZAJÓW ZASOBÓW .....</b>	<b>12</b>
<b>V ANALIZA SWOT .....</b>	<b>14</b>
<b>VI OPIS ZADAŃ DO REALIZACJI .....</b>	<b>16</b>
<b>VII HARMONOGRAM REALIZACJI ZADAŃ .....</b>	<b>18</b>
<b>VIII KONTROLOWANY ROZWÓJ I TURYSTYKA.....</b>	<b>18</b>
<b>WNIOSKI KOŃCOWE.....</b>	<b>19</b>

Plan Odnowy Miejscowości Prusinowo jest dokumentem o charakterze strategicznym.

Specyfika planu polega na tym, że koncentruje się na prostych, lokalnych przedsięwzięciach, które prowadzić mają do poprawy standardu i jakości życia mieszkańców. Ma mniej pro-gospodarczy, a bardziej pro-społeczny i pro-kulturowy charakter. I dzięki temu może stanowić doskonałe uzupełnienie strategii rozwoju całej gminy, która zazwyczaj koncentruje się na zagadnieniach infrastrukturalnych i gospodarczych.

POM powstawał w procesie dyskusji i wymiany poglądów między mieszkańcami i pracownikami Urzędu Gminy. Uzyskane informacje dotyczące kierunku, w którym ma rozwijać się miejscowość zostały przeanalizowane i opracowane, a następnie poddane ocenie mieszkańców. Zaangażowanie mieszkańców w opracowanie treści dokumentu ma wpływ na wzrost stopnia ich utożsamiania się z miejscem, w którym żyją.

Istnienie Planu Odnowy wiąże się z również z możliwością korzystania z zewnętrznych źródeł finansowania. Obowiązek opracowania Planu wynika z wielu istniejących programów służących wpieraniu obszarów wiejskich i społeczności wsi takich jak Program Rozwoju Obszarów Wiejskich na lata 2007-2013 i Regionalne Programy Operacyjne oparte na środkach funduszy strukturalnych Unii Europejskiej oraz w innych programach ogłaszanych przez fundacje, samorządy lokalne i wojewódzkie, tj. „Aktywna wieś Warmii i Mazur”. Dotyczy to przede wszystkim inwestycji mających poprawić komfort życia lokalnej społeczności. Plan Odnowy Miejscowości stanowi niezbędny element wniosku o dofinansowanie. Kwestię tą reguluje Rozporządzenie Ministra Rolnictwa i Rozwoju Wsi z dnia 14 lutego 2008r. w sprawie szczegółowych warunków i trybu przyznawania pomocy finansowej w ramach działania „Odnowa i rozwój wsi” objętego PROW 2007 – 2013 (Dz. U. z 2008r. Nr 38, poz. 220).

Zapisy Planu Odnowy Miejscowości Prusinowo są spójne ze Strategią Rozwoju Gminy Piecki do 2010r. i Planem Rozwoju Lokalnego Gminy Piecki na lata 2004 – 2013. Są też zgodne z Narodową Strategią Spójności, Strategią Rozwoju Obszarów Wiejskich i Rolnictwa na lata 2007-2013, ze Strategią Rozwoju Społeczno-Gospodarczego Województwa Warmińsko-Mazurskiego do roku 2020, Strategią Rozwoju Turystyki

w Województwie Warmińsko-Mazurskim do roku 2015. Cele i działania zaproponowane w omawianym opracowaniu nawiązują do dokumentów strategicznych wyższego rzędu.

W dalszej części opracowania przedstawiono charakterystykę wsi, analizę SWOT, wybraną misję, cele i kierunki działania, plan zadań inwestycyjnych i przedsięwzięć aktywizujących społeczność lokalną, harmonogram inwestycyjny dla miejscowości Prusinowo, harmonogramem projektowym uwzględniającym hierarchię potrzeb i problemów oraz szczegółowym harmonogramem. Plan zawiera też informację o zarządzaniu i monitorowaniu jego realizacji.



## II OGÓLNA CHARAKTERYSTYKA MIEJSCOWOŚCI

### 1 POŁOŻENIE MIEJSCOWOŚCI

Prusinowo położone w województwie warmińsko-mazurskim, w powiecie mrągowskim, w gminie Piecki, pomiędzy Nawiadami a Babiętami. Miejscowość jest atrakcyjna krajobrazowo, znajduje się wśród lasów. Wiele budynków gospodarskich Prusinowa pamięta jeszcze czasy Mazurów. Prusinowo ma powierzchnię 3,65 km<sup>2</sup>, co stanowi około 1,15 % powierzchni gminy Piecki, której wielkość to ok. 315 km<sup>2</sup>. Sołectwo zamieszkuje 115 osób, stanowi to 1,42 % ogółu mieszkańców gminy. Miejscowość Prusinowo zamieszkuje 53 kobiety i 62 mężczyzn.

#### Informacje o sołectwie Gant:

Miejscowość Prusinowo

Radny – Dariusz Dawid

Sołtys – Maria Twork

Rada Sołeczka – Wiesław Bednarczyk, Ryszard Ściągaj

Rys.1 Umiejscowienie sołectwa Prusinowo na mapie województwa warmińsko-mazurskiego



**Rys. 2** Mapa satelitarna sołectwa Prusinowo



## **2 CHARAKTERYSTYKA MIESZKAŃCÓW**

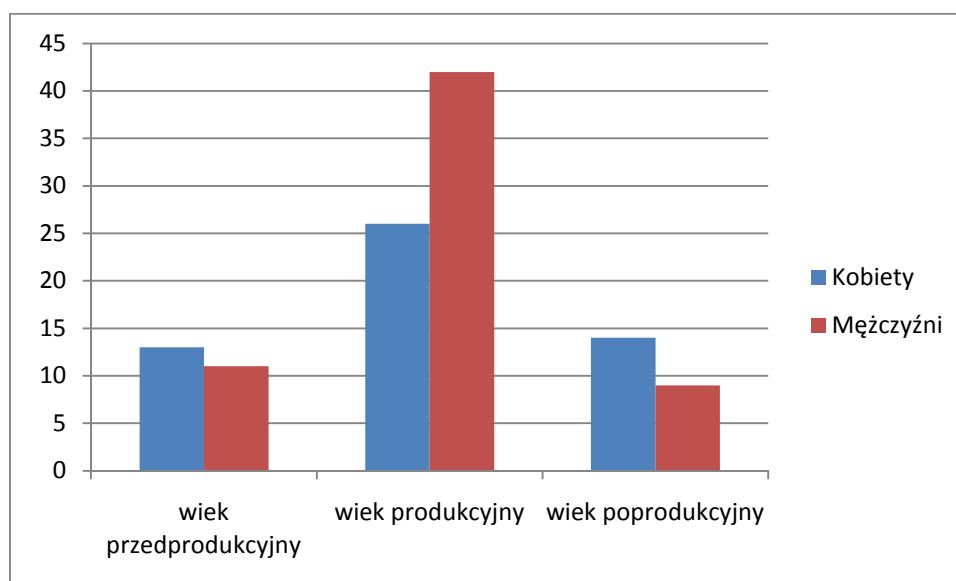
Mieszkańcy utrzymują się przede wszystkim z pracy sezonowej i pracy w lesie. W sezonie następuje znaczący wzrost dochodów ludności, głównie z handlu runem leśnym. Sześć osób prowadzi działalność gospodarczą. Źródłem utrzymania są również emerytury, renty, zasiłki z pomocy społecznej, a także zasiłki dla bezrobotnych.

**Rys.3 Struktura wiekowa mieszkańców sołectwa Prusinowo**


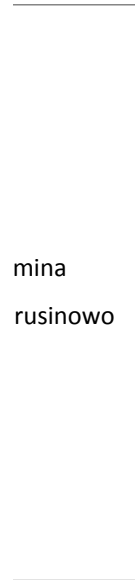
	<b>Kobiety</b>	<b>Mężczyźni</b>
Wiek przedprodukcyjny	13	11
Wiek produkcyjny	26	42
Wiek poprodukcyjny	14	9
	<b>53</b>	<b>62</b>

Źródło: Urząd Gminy Piecki


**Rys.4 Struktura wiekowa mieszkańców miejscowości Prusinowo w ujęciu graficznym**



iców w gminie Piecki,







■ Użytki rolne

■ Pastwiska

■ Łąki

■ Pozostałe

iego w województwie

: Preussental, a od  
: nosi obecną nazwę.

| Prusinowa przypada  
liczyło 43 dymy i 256  
uksztaltowała się w

szęszczało do niej 24  
ole nie zmieniła się,  
) należało do parafii w  
pr. zb. pod red. A.

### III ANALIZA ZASOBÓW MIEJSCOWOŚCI PRUSINOWO - WIZJA ROZWOJU WSI

Diagnoza aktualnej sytuacji		Wizja stanu docelowego	
Co ją wyróżnia?	<ol style="list-style-type: none"> <li>1. Atrakcyjne położenie,</li> <li>2. Środowisko naturalne, czyste powietrze, walory środowiska przyrodniczego – środowisko niezdegradowane,</li> <li>3. Połączenie z siedzibą gminy, miejscowość oddalona od głównych szlaków komunikacyjnych,</li> <li>4. Świetlica - sala spotkań,</li> </ol>	Co ma ją wyróżniać?	Zintegrowani i zaangażowani w życie wsi mieszkańcy. Różnicowanie rolnictwa w kierunku działalności gospodarczej i specjalizacji produkcji rolnej, rozwój produkcji, czyste posesje, zwiększona liczba osób prowadzących działalność gospodarczo-usługową. Rozwój agroturystyki. Różnicowanie się rolników w działalności. Wykorzystanie funduszy zewnętrznych.
Kim są mieszkańcy?	Rolnicy, emeryci, renciści, bezrobotni, młodzież.	Kim mają być mieszkańcy?	Zaangażowani mieszkańcy w życie wsi, podnoszący swe kwalifikacje, podniesiony poziom wykształcenia, aktywna młodzież, podniesienie produkcji rolnej, wydajności z 1ha. Mieszkańcy powinni być zintegrowani, zaangażowani w życie wsi, młodzież aktywna dla wsi i dla siebie
Co daje utrzymanie?	Praca w sferze produkcyjno-usługowej, rolnictwie, emerytury, renty, pomoc społeczna, zasiłki dla bezrobotnych,	Co ma dać utrzymanie?	Dobrze rozwinięta turystyka, działalność gospodarcza, praca w sferze produkcyjno-usługowej. Działalność gospodarczo-usługowa. Rozwinięte gospodarstwa agroturystyczne.
Jak zorganizowani są mieszkańcy?	Rada Sołecka w sołectwie.	W jaki sposób ma być zorganizowana wieś i jej mieszkańcy?	Stowarzyszenia turystyczne organizujące imprezy: integracyjne dla mieszkańców. Działające Koło Gospodyń Wiejskich, członkostwo w stowarzyszeniach agroturystycznych. Tworzenie stowarzyszeń

			działających na rzecz aktywizacji mieszkańców i poprawy estetyki wsi. Współpraca sołectwa z organizacjami pozarządowymi. Wykorzystanie potencjału III sektora do aktywizacji mieszkańców.
Jak wygląda wieś?	Wieś z tradycjami, wypoczynkowa, turystyczna.	Jak ma wyglądać wieś?	Estetyczna z kanalizacją sanitarną; segregacją odpadów i utrzymaną we wsi czystością, remont chodników, remont budynków, ogrodzeń.
Jaki jest stan środowiska, otoczenia?	W pobliżu wsi lasy i czyste jezioro, brak zanieczyszczeń.	Jaki ma być stan środowiska, otoczenia?	Wykorzystanie naturalnych walorów przyrodniczych i turystycznych terenu, wyposażenie części mieszkańców w kosze na śmieci.
Jakie są połączenia komunikacyjne?	Niewielka ilość połączeń autobusowych z pobliskim miastem oraz miejscowościami, komunikacja średnia, stan dróg niezadowalający, brak zatoki autobusowej.	Jakie mają być połączenia komunikacyjne?	Regularne połączenie linii autobusowej z pobliskimi miejscowościami oraz miastem.
Co proponuje wieś młodzieży i dzieciom?	Świetlica szkolna.	Co zaproponujemy młodzieży i dzieciom?	Zajęcia w świetlicy, zagospodarowanie brzegu jeziora, udział w imprezach folklorystycznych i miejscowych.

#### IV ANALIZA ZASOBÓW MIEJSCOWOŚCI WEDŁUG RODZAJU ZASOBÓW

MIEJSCOWOŚĆ PRUSINOWO    GMINA - *PIECKI*    WOJEWÓDZTWO - *WARMIŃSKO-MAZURSKIE*

Rodzaj zasobu	brak	małe znaczenie	średnie znaczenie	duże znaczenie
<b>Środowisko przyrodnicze</b>				
- walory krajobrazu			X	
- walory klimatu (mikroklimat, wiatr, nasłonecznienie)		X		
- walory szaty roślinnej (np. runo leśne)		X		
- cenne przyrodniczo obszary lub obiekty		X		
- świat zwierzęcy (ostoje, siedliska)		X		
- osobliwości przyrodnicze		X		
- wody powierzchniowe (jeziora, rzeki, stawy)		X		
- podłoże, warunki hydrogeologiczne		X		
- gleby, kopaliny		X		
<b>Środowisko kulturowe</b>				
- walory architektury wiejskiej i osobliwości kulturowe		X		
- walory zagospodarowania przestrzennego		X		
- zabytki	X			
- zespoły artystyczne	X			
<b>Dziedzictwo religijne i historyczne</b>				
- miejsca, osoby i przedmioty kultu		X		
- święta, odpusty, pielgrzymki		X		
- tradycje, obrzędy, gwara	X			

- legendy, podania i fakty historyczne		X		
- ważne postacie historyczne	X			
- specyficzne nazwy		X		
<b>Obiekty i tereny</b>				
- działki pod zabudowę mieszkaniową		X		
- działki pod domy letniskowe		X		
- działki pod zakłady usługowe i przemysł	X			
- pustostany mieszkaniowe, magazynowe i po przemysłowe	X			
- tradycyjne obiekty gospodarskie wsi (kuźnie, młyny)	X			
- place i miejsca publicznych spotkań	X			
- miejsca sportu i rekreacji	X			
<b>Sąsiedzi i turyści</b>				
- korzystne, atrakcyjne sąsiedztwo (duże miasto, arteria komunikacyjna, atrakcja turystyczna)	X			
- ruch tranzytowy	X			
- przyjezdni stali i sezonowi	X			
<b>Instytucje</b>				
- placówki opieki społecznej	X			
- szkoły	X			
- Dom kultury	X			
<b>Ludzie, organizacje społeczne</b>				
- OSP	X			
- Koło Gospodyń Wiejskich	X			
- Stowarzyszenia	X			

## V ANALIZA SWOT

Mocne strony	Słabe strony
<ul style="list-style-type: none"> <li>•Połączenie komunikacyjne z miejscowościami: Piecki, Mrągowo</li> <li>•Walory przyrodnicze i krajobrazowe</li> <li>•Zintegrowane środowisko</li> <li>•Lasy bogate w zasoby naturalne</li> <li>•Dbalność mieszkańców o estetykę wsi z zachowaniem regionalnej zabudowy</li> <li>•Zaangażowanie mieszkańców</li> </ul>	<ul style="list-style-type: none"> <li>•Wysoki poziom bezrobocia (zwłaszcza wśród młodzieży)</li> <li>•Słaba infrastruktura drogowa</li> <li>•Brak sieci kanalizacyjnej</li> <li>•Starzejąca się społeczność lokalna</li> <li>•Ograniczony dostęp do internetu</li> <li>•Ograniczony dostęp do środków UE</li> <li>• Brak wyznaczonych ścieżek pieszych i rowerowych</li> <li>•Niedostateczna wiedza o potrzebach i możliwościach rynku usług turystycznych</li> </ul>
Szanse	Zagrożenia
<ul style="list-style-type: none"> <li>•Zagospodarowanie centrum wsi,</li> <li>•Zewnętrzni inwestorzy</li> <li>•Powstanie nowych firm</li> <li>•Wyspecjalizowana produkcja, usługi turystyczne i około turystyczne</li> <li>•Rozwój kulturalny wsi</li> <li>•Pozyskanie środków unijnych</li> <li>•Rozwój istniejących firm i usług</li> <li>•Rozwój oferty turystyki aktywnej</li> <li>•Nieskończone możliwości do wykorzystania lokalnego potencjału do przygotowania oferty spędzania wolnego czasu poza sezonem</li> <li>•Budowa chodników,</li> <li>•Tablice z informacjami turystycznymi,</li> </ul>	<ul style="list-style-type: none"> <li>•Brak wystarczających środków w budżecie gminnym na realizację inwestycji</li> <li>•Zanieczyszczenie środowiska i dalsza jego degradacja</li> <li>•Bezrobocie w skali makro</li> <li>•Migracje zarobkowe</li> <li>•Bariery administracyjne (długotrwałe procedury)</li> <li>•Niż demograficzny</li> <li>• Migracja zarobkowa i odpływ młodzieży</li> </ul>

## VI OPIS ZADAŃ DO REALIZACJI

Plan Odnowy Miejscowości Prusinowo zakłada realizację działań ze sfer społeczno-kulturalnego i gospodarczego życia mieszkańców. Celem planowanych inwestycji jest przede wszystkim poprawa estetyki oraz stanu bezpieczeństwa.

1. Organizacja corocznych imprez integracyjnych (np. Dzień Dziecka, Dzień Matki, Sylwester itp.) .
2. Poprawa estetyki wsi, zachęcenie mieszkańców do zagospodarowania przydrożnych pasów w sąsiedztwie posesji.
3. Zagospodarowanie centrum wsi.
4. Dostęp wszystkich mieszkańców wsi do szybkiego Internetu.
5. Remont i budowa chodników.
6. Zagospodarowanie brzegu jeziora.

NAZWA ZADANIA	ŁĄCZNY KOSZT	ŹRÓDŁA FINANSOWANIA
Organizacja imprez integracyjnych (np. Dzień Dziecka, Sylwester itp.)	8 000 zł na cały okres programowania	ŚRODKI WŁASNE GMINY PIECKI, PROGRAM ROZWOJU OBSZARÓW WIEJSKICH 2007 – 2013, LOKALNA GRUPA DZIAŁANIA „MAZURSKIE MORZE”
Poprawa estetyki wsi, zachęcenie mieszkańców do zagospodarowania przydrożnych pasów w sąsiedztwie posesji	15 000 zł na cały okres programowania	LOKALNA GRUPA DZIAŁANIA „MAZURSKIE MORZE”, ŚRODKI WŁASNE GMINY PIECKI
Zagospodarowanie centrum wsi	15 000 zł na cały okres programowania	PROGRAM ROZWOJU OBSZARÓW WIEJSKICH 2007 – 2013, ŚRODKI WŁASNE GMINY PIECKI, LOKALNA GRUPA DZIAŁANIA „MAZURSKIE MORZE”

Dostęp wszystkich mieszkańców wsi do szybkiego Internetu.	10 000 zł na cały okres programowania	ŚRODKI WŁASNE GMINY PIECKI, LOKALNA GRUPA DZIAŁANIA „MAZURSKIE MORZE”, PROGRAM ROZWOJU OBSZARÓW WIEJSKICH 2007 – 2013,
Remont i budowa chodników	40 000 zł na cały okres programowania	ŚRODKI WŁASNE GMINY PIECKI, LOKALNA GRUPA DZIAŁANIA „MAZURSKIE MORZE”, PROGRAM ROZWOJU OBSZARÓW WIEJSKICH 2007 – 2013,
Zagospodarowanie brzegu jeziora	50 000 zł na cały okres programowania	ŚRODKI WŁASNE GMINY PIECKI, LOKALNA GRUPA DZIAŁANIA „MAZURSKIE MORZE”, PROGRAM ROZWOJU OBSZARÓW WIEJSKICH 2007 – 2013,

## VII HARMONOGRAM REALIZOWANYCH ZADAŃ

DZIAŁANIE	2010	2011	2012	2013	2014	2015	2016
Organizacja corocznych imprez integracyjnych (np. Dzień Dziecka, Sylwester), i tematycznych (Noc Kupały, itp.)							
Poprawa estetyki wsi, zachęcenie mieszkańców do zagospodarowania przydrożnych pasów w sąsiedztwie posesji							
Zagospodarowanie centrum wsi							
Dostęp wszystkich mieszkańców wsi do szybkiego Internetu.							
Remont i budowa chodników							
Zagospodarowanie brzegu jeziora							



## VII WNIOSKI KOŃCOWE

Strategia zawarta w Planie Odnowy Miejscowości Prusinowo na lata 2010 - 2016 stanowi o tym, że mieszkańcy wsi działają i chcą aktywnie uczestniczyć w życiu społecznym.

Wyznaczone cele są odpowiedzią na realne problemy, które mieszkańcy dostrzegają we własnej miejscowości.

Rozwój Prusinowa stanowi o:

- rozwoju społeczeństwa obywatelskiego zgodne z modelem państwa funkcjonującym w UE,
- zaspokajaniu potrzeb osób i ich rodzin zamieszkujących w sołectwie Prusinowo,
- rozwoju społeczności lokalnych i zaspokajaniu potrzeb ich mieszkańców,
- wyrównywaniu szans w obszarach biedy i dysfunkcji społecznych,
- zwiększeniu działań niwelujących zachowania ryzykowne i patologiczne,
- wspólnej i odpowiedzialnej polityce rozwoju,
- zwiększeniu nakładu środków i podejmowanych działań na rzecz poprawy otoczenia i wizerunku wsi,
- zwiększonej ochronie zasobów przyrodniczo - kulturowych,
- zwiększeniu ilości programów zaspokajających potrzeby młodzieży i umocnieniu działań grup młodzieżowych.