

**PROJEKT ZMIANY STAŁEJ ORGANIZACJI RUCHU
droga dojazdowa na działce nr 18-829/4 obręb Piecki**

Zespół projektowy				
Stanowisko	Imię i nazwisko	specjalność	Nr uprawnień	Podpis
opracował	mgr inż. Maciej Bartosiewicz	drogowa	WAM/0030/POOD /11	

Mragowo, sierpień 2017 r.

SPIS TREŚCI

- I. Karta uzgodnień
- II. Opis techniczny
- III. Część graficzna
 - Rysunek nr 1 Szkic orientacyjny
 - Rysunek nr 2 Plan sytuacyjny

Karta uzgodnień do projektu zmiany stałej organizacji ruchu

droga dojazdowa na działce nr 18-829/4 obręb Piecki

Opinia Komendy Powiatowej Policji w Mrągowie

*Przedstawiamy projekt stałej organizacji ruchu w
zakresie oznakowania, opinii pozytywnie.*

L. up. komandanta Pw. Bliży

KOMENDA POWIATOWA POLICJI
Ogólna Ruch Drogowy
Wydziału Prewencji Ruchu Drogowego
KPP w Mrągowie

asp. insp. Stanisław Biały

Uzgodnienie Urząd Gminy w Pieckach

*Wzgodniam projekt stałej organizacji
ruchu oboga dojazdowa na działce
829/4, obręb Piecki.*

INSPEKTOR

Ryszard Kosak
Ryszard Kosak

URZĄD GMINY

11-710 PIECKI
POWIAT MRAGOWSKI
woj. warmińsko-mazurskie
000538248

Zatwierdzenie Starosta Mrągowski

*ZAIN. PROJEKT STAŁY
ORGANIZACJI RUCHU
DŁZ UWAG*

STAROSTA

Antoni Kosak
Antoni Kosak

II. OPIS TECHNICZNY

1. Podstawa opracowania

- Ustawa z dnia 20 czerwca 1997 r. Prawo o ruchu drogowym (Dz.U.2012.1137 j.t. z późniejszymi zmianami)
- Rozporządzenie Ministra Infrastruktury z dnia 23 września 2003 r. w sprawie szczegółowych warunków zarządzania ruchem na drogach oraz wykonywania nadzoru nad tym zarządzaniem (Dz.U. 2003 nr 177 poz. 1729)
- Rozporządzenie Ministra infrastruktury z dnia 3 lipca 2003 r. w sprawie szczegółowych warunków technicznych dla znaków i sygnałów drogowych oraz urządzeń bezpieczeństwa ruchu drogowego i warunków ich umieszczania na drogach (Dz.U. 2003 nr 220 poz. 2181 z późniejszymi zmianami)
- Załączniki nr 1–4 do rozporządzenia Ministra Infrastruktury z dnia 3 lipca 2003 roku, w sprawie szczegółowych warunków technicznych dla znaków i sygnałów drogowych oraz urządzeń bezpieczeństwa ruchu drogowego i warunków ich umieszczania na drogach, (Dziennik Ustaw – załącznik do Nr 220, poz. 2181 z dnia 23 grudnia 2003 roku z późniejszymi zmianami)
- Inwentaryzacja istniejącego oznakowania

2. Cel i zakres opracowania

Opracowanie określa zmianę stałej organizacji ruchu na drodze dojazdowej na działce nr 18-259/4 obręb Piecki w związku z planowaną przebudową drogi.. droga dojazdowa na działce nr 18-829/4 obręb Piecki

3. Opis stanu projektowanego

Zmianę stałej organizacji ruchu przedstawia rysunek nr 2 plan sytuacyjny. Wlot drogi dojazdowej do drogi powiatowej nr 1765N traktuje się jako podporządkowany.

4. Warunki techniczne

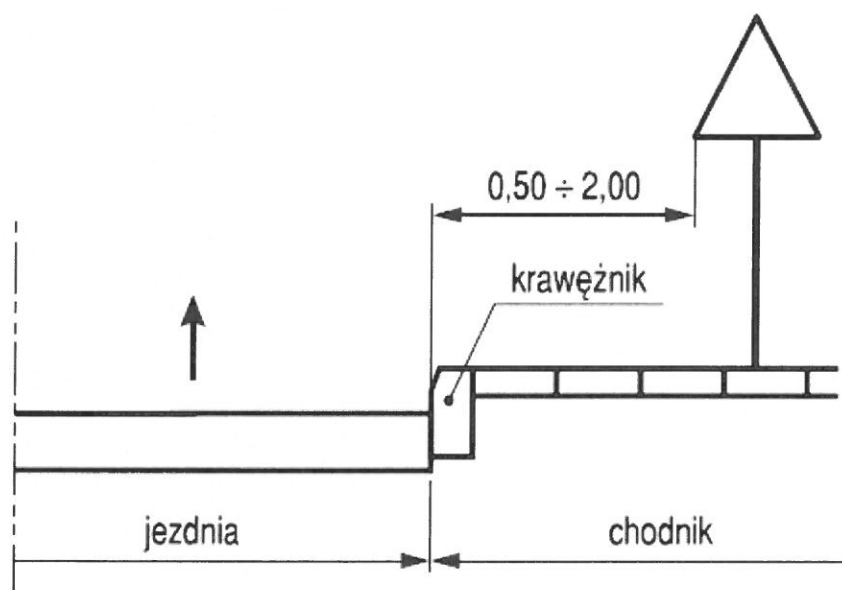
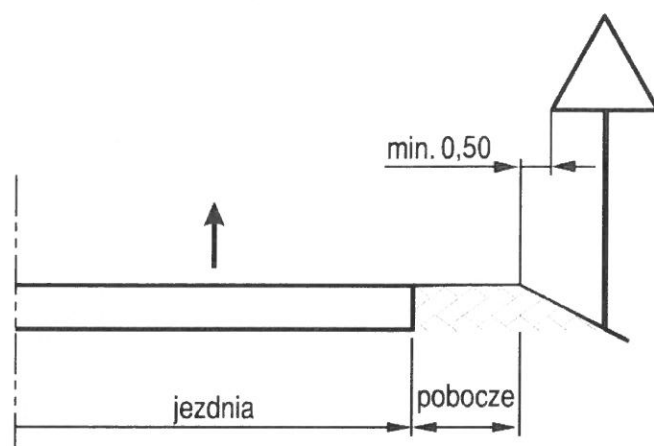
Stosować oznakowanie zgodne z:

- Rozporządzeniem Ministrów Infrastruktury oraz Spraw Wewnętrznych i Administracji z dnia 31 lipca 2002 r. w sprawie znaków i sygnałów drogowych (Dz.U nr 170, poz. 1393 ze zmianami),
- Rozporządzeniem Ministra Infrastruktury z dnia 3 lipca 2003 r. w sprawie szczegółowych warunków technicznych dla znaków i sygnałów drogowych oraz urządzeń bezpieczeństwa ruchu drogowego i warunków ich umieszczenia na drogach wraz z załącznikami nr 1 – 4 (Dz.U. nr 220, poz. 2181 ze zmianami),
- Rozporządzeniem Ministra Infrastruktury z dnia 23 września 2003 r. w sprawie szczegółowych warunków zarządzania ruchem na drogach oraz wykonywania nadzoru nad tym zarządzaniem (Dz.U. 2003 nr 177 poz. 1729 ze zmianami).

Lica znaków wykonać z folii odbłaskowej II generacji.

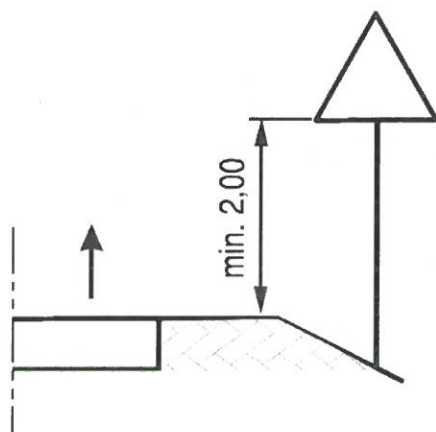
Znaki na drogach z poboczem należy umieszczać tak, aby odległość znaku od krawędzi korony drogi była nie mniejsza niż 0,5 m.

Odległość znaków od krawędzi jezdni:

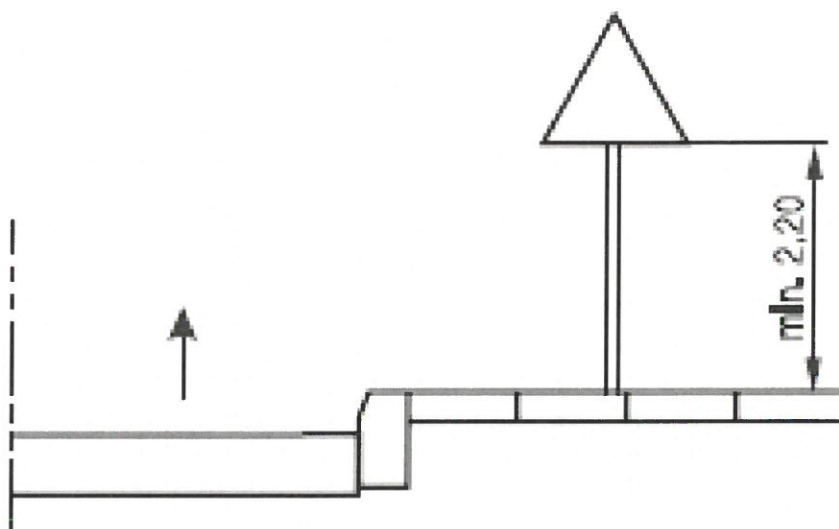


Wysokość umieszczania znaków kategorii A, B, C, D, F i G (dolnej krawędzi lub najniżej położonego jej punktu) wynosi w przypadku obszarów niezabudowanych 2,00 m.

Wysokość umieszczenia znaków:



Wysokość umieszczania znaków kategorii A, B, C, D, F i G (dolnej krawędzi lub najniżej położonego jej punktu) wynosi w przypadku obszarów zabudowanych wynosi 2,20 m.



5. Wykaz projektowanych znaków

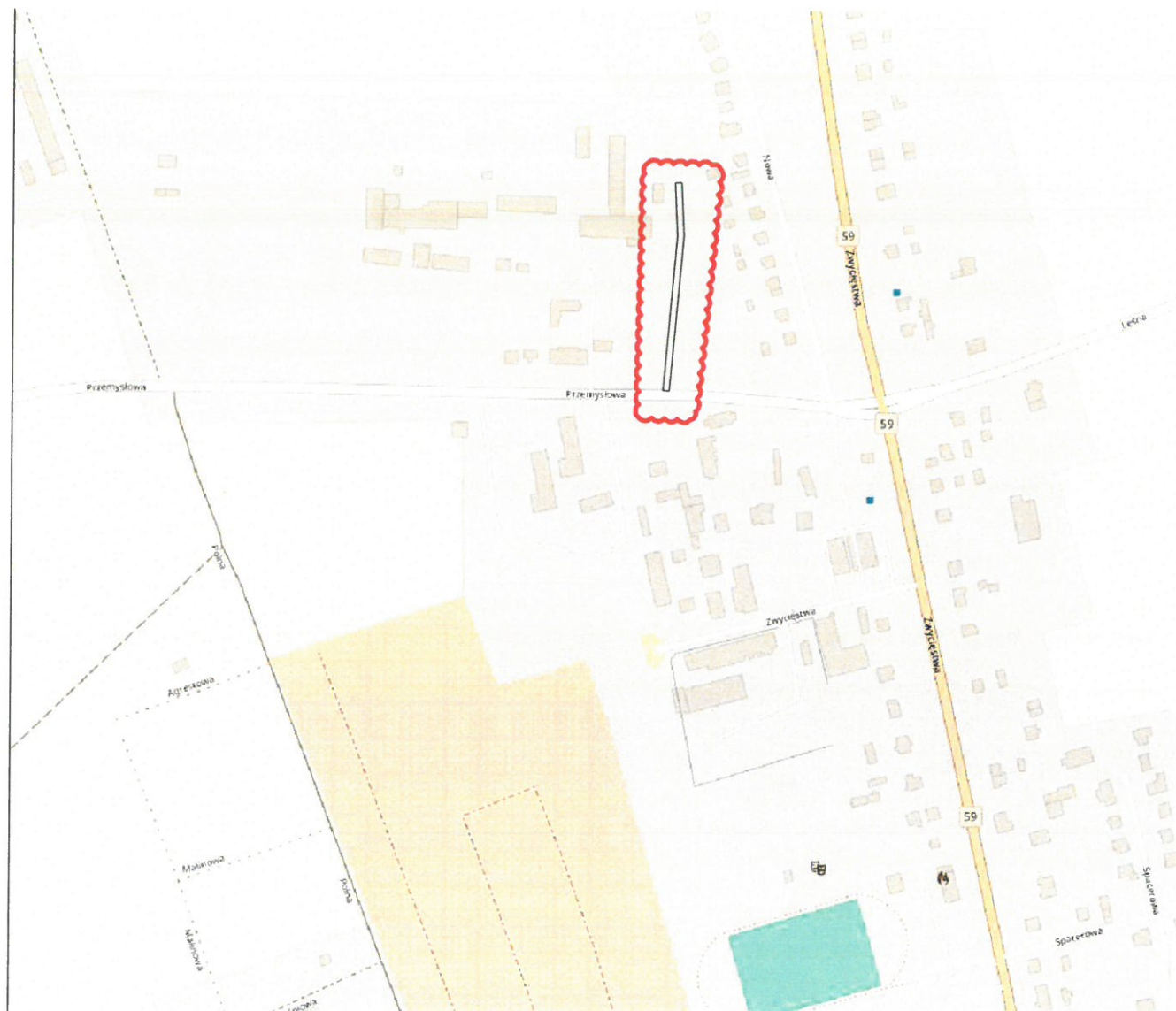
Nazwa	Szt.
A-7	1
D-1	2
D-2	1
razem	4

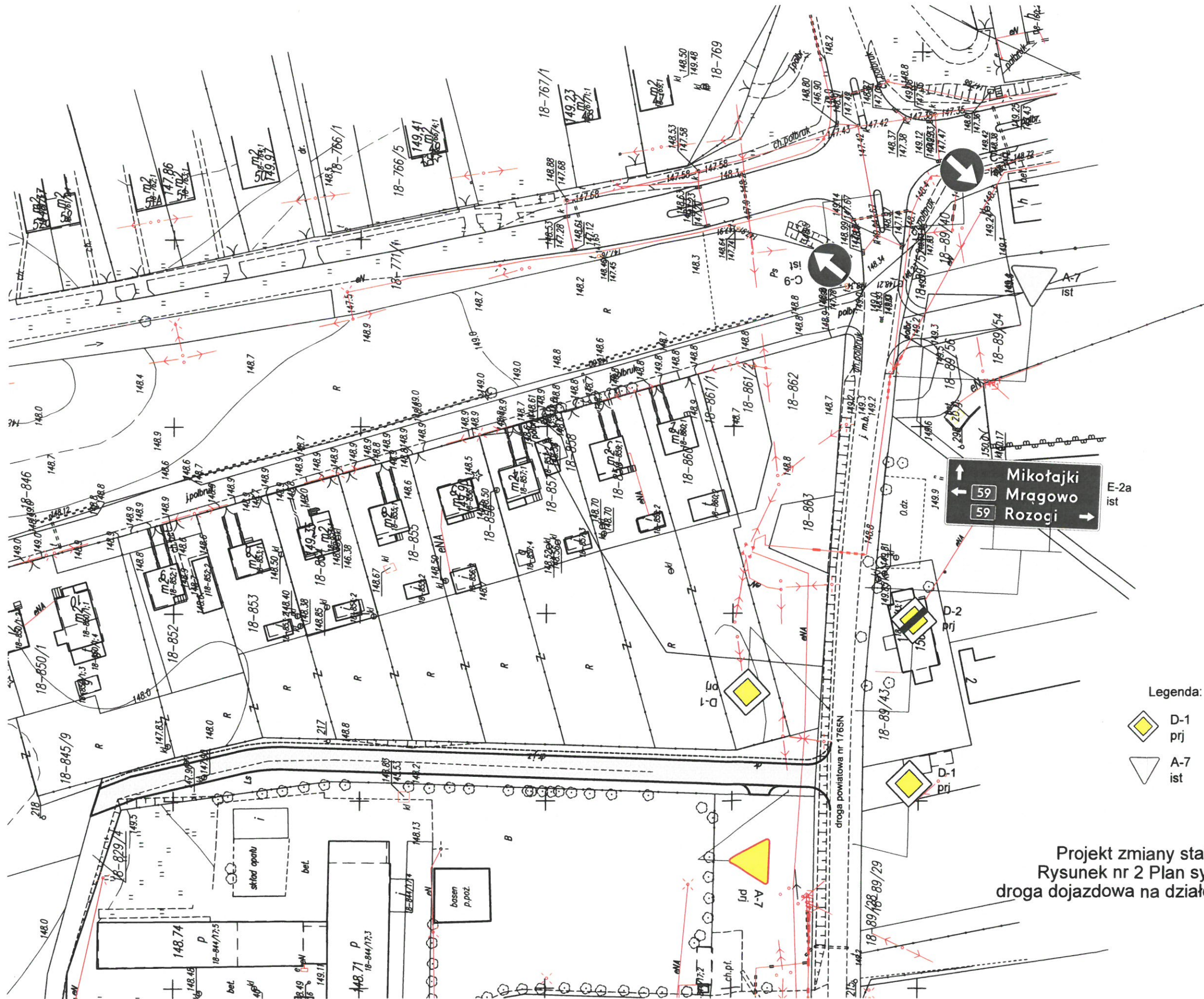
6. Termin wprowadzenie stałej organizacji ruchu.

Do 31.10.2018 r.

mgr inż. Maciej Bartosiewicz
uprawniony projektant
w specjalności drogowej
WAM/0000/POOD/11

Projekt zmiany stałej organizacji ruchu
Rysunek nr 1 Szkic orientacyjny skala 1:5000
droga dojazdowa na działce nr 18-829/4 obręb Piecki





Legenda:

-  D-1 prz znaki pionowe projektowane
-  A-7 ist znaki pionowe istniejące

Projekt zmiany stałej organizacji ruchu
 Rysunek nr 2 Plan sytuacyjny skala 1:1000
 droga dojazdowa na działce nr 18-829/4 obręb Piecki

mgr inż. Międzyżycie
 uprawniony projektant
 w specjalności drogowej
 WAM/0030/POOD/11



STAROSTA MRĄGOWSKI

Mrągowo, dn. 04 września 2017 r.

Wójt Gminy Piecki
ul. Zwycięstwa 34
11-710 Piecki

Znak spawy: KM.7121.100.2017.PC

Na podstawie art. 10 ust. 5 Ustawy - Prawo o ruchu drogowym z dnia 20 czerwca 1997r. (tekst jednolity Dz. U. z 2017 r. poz. 128 z późn. zm.) oraz § 6 ust. 1 Rozporządzenia Ministra Infrastruktury z dnia 23 września 2003 r. w sprawie szczegółowych warunków zarządzania ruchem na drogach oraz wykonywania nadzoru nad tym zarządzaniem (tekst jednolity Dz. U. z 2017 r., poz. 784),

zatwierdzam

w całości przedłożony projekt stałej organizacji ruchu na odcinku drogi gminnej i powiatowej nr 1765N, usytuowanej na działkach nr 18-829/4 w obrębie gminy Piecki, polegający na oznaczeniu drogi z pierwszeństwem przejazdu

pod warunkiem

umieszczenia znaków drogowych zgodnie z załącznikiem nr 1 – 4 Rozporządzenia Ministra Infrastruktury z dnia 3 lipca 2003 r., w sprawie szczegółowych warunków technicznych dla znaków i sygnałów drogowych oraz urządzeń bezpieczeństwa ruchu drogowego i warunków ich umieszczania na drogach.

Zatwierdzoną organizację ruchu należy wprowadzić do 31 października 2018 r. Wprowadzenie nowej stałej organizacji ruchu, objętej zatwierdzonym powyżej projektem, może nastąpić po poinformowaniu organu zarządzającego ruchem na drodze, co najmniej 7 dni przed dniem wprowadzenia zmian.

STAROSTA
2017-09-04 
Antoni Kuras

(data zatwierdzenia projektu i podpis osoby upoważnionej)

Otrzymują:

1. adresat
2. a/a.

Do wiadomości:

1. Komendant Powiatowy Policji w Mrągowie.