

PLAN ODNOWY MIEJSCOWOŚCI BABIĘTA NA LATA 2010-2016

GMINA PIECKI/ POWIAT MRĄGOWSKI/
WOJEWÓDZTWO WARMIŃSKO-MAZURSKIE

Babięta 2010 r.

SPIS TREŚCI

I WSTEP	3
II OGÓLNA CHARAKTERYSTYKA MIEJSCOWOŚCI	5
1. Położenie i charakterystyka wsi	5
2. Charakterystyka mieszkańców	6
3. Rys historyczny.....	8
III ANALIZA ZASOBÓW MIEJSCOWOŚCI – WIZJA ROZWOJU WSI	9
IV ANALIZA ZASOBÓW MIEJSCOWOŚCI WEDŁUG RODZAJÓW ZASOBÓW	11
V ANALIZA SWOT	13
VI OPIS ZADAŃ DO REALIZACJI, OPIS OBSZARU O SZCZEGÓLNYM ZNACZENIU DLA ZAPOKOJENIA POTRZEB MIESZKANCÓW	16
VII OPIS I CHARAKTERYSTYKA OBSZARÓW O SZCZEGÓLNYM ZNACZENIU DLA ZASPOKOJENIA POTRZEB MIESZKAŃCÓW, SPRZYJAJĄCYCH NAWIĄZYWANIU KONTAKTÓW SPOŁECZNYCH, ZE WZGLĘDU NA ICH POŁOŻENIE ORAZ CECHY FUNKCJONALNO- PRZESTRZENNE.....	22
VIII HARMONOGRAM REALIZACJI ZADAŃ	23
IX KONTROLOWANY ROZWÓJ I TURYSTYKA.....	24
X WNIOSKI KOŃCOWE.....	24

**Załącznik nr 2
Do Uchwały Nr LIII/225/10
Rady Gminy Piecki
z dnia 16 września 2010 r.**

I WSTĘP

Plan Odnowy Miejscowości Babięta na lata 2010 – 2016, zwany dalej w treści POM jest dokumentem o charakterze strategicznym, który obejmuje swym zakresem jedną miejscowość – Babięta. Specyfika planu polega na tym, że koncentruje się na prostych, lokalnych przedsięwzięciach, które prowadzić mają do poprawy standardu i jakości życia mieszkańców. Ma mniej pro-gospodarczy, a bardziej pro-społeczny i pro-kulturowy charakter. I dzięki temu może stanowić doskonałe uzupełnienie strategii rozwoju całej gminy, która zazwyczaj koncentruje się na zagadnieniach infrastrukturalnych i gospodarczych.

POM powstawał w procesie dyskusji i wymiany poglądów między mieszkańcami i pracownikami Urzędu Gminy. Uzyskane informacje dotyczące kierunku, w którym ma rozwijać się miejscowość zostały przeanalizowane i opracowane, a następnie poddane ocenie mieszkańców. Zaangażowanie mieszkańców w opracowanie treści dokumentu ma wpływ na wzrost stopnia ich utożsamiania się z miejscem, w którym żyją.

Istnienie Planu Odnowy wiąże się z również z możliwością korzystania z zewnętrznych źródeł finansowania. Obowiązek opracowania Planu wynika z wielu istniejących programów służących wspieraniu obszarów wiejskich i społeczności wsi takich jak Program Rozwoju Obszarów Wiejskich na lata 2007-2013 i Regionalne Programy Operacyjne oparte na środkach funduszy strukturalnych Unii Europejskiej oraz w innych programach ogłaszanych przez fundacje, samorządy lokalne i wojewódzkie, tj. „Aktywna wieś Warmii i Mazur”. Dotyczy to przede wszystkim inwestycji mających poprawić komfort życia lokalnej społeczności. Plan Odnowy Miejscowości stanowi niezbędny element wniosku o dofinansowanie. Kwestię tą reguluje Rozporządzenie Ministra Rolnictwa i Rozwoju Wsi z dnia 14 lutego 2008r. w sprawie szczegółowych warunków i trybu przyznawania pomocy finansowej w ramach działania „Odnowa i rozwój wsi” objętego PROW 2007 – 2013 (Dz. U. z 2008r. Nr 38, poz. 220).

Zapisy „Planu Odnowy Miejscowości Babięta na lata 2010 - 2016” są spójne ze Strategią Rozwoju Gminy Piecki do 2010r. i Planem Rozwoju Lokalnego Gminy Piecki na lata 2004 – 2013. Są

też zgodne z Narodową Strategią Spójności, Strategią Rozwoju Obszarów Wiejskich i Rolnictwa na lata 2007-2013, ze Strategią Rozwoju Społeczno-Gospodarczego Województwa Warmińsko-Mazurskiego do roku 2020, Strategią Rozwoju Turystyki w Województwie Warmińsko-Mazurskim do roku 2015. Cele i działania zaproponowane w omawianym opracowaniu nawiązują do dokumentów strategicznych wyższego rzędu.

W dalszej części opracowania przedstawiono charakterystykę wsi, analizę SWOT, wybraną misję, cele i kierunki działania, plan zadań inwestycyjnych i przedsięwzięć aktywizujących społeczność lokalną, harmonogram inwestycyjny dla miejscowości Babięta, harmonogramem projektowym uwzględniającym hierarchię potrzeb i problemów oraz szczegółowym harmonogramem.

II OGÓLNA CHARAKTERYSTYKA MIEJSCOWOŚCI

1 POŁOŻENIE MIEJSCOWOŚCI

Babięta to wieś położona w województwie warmińsko-mazurskim, w powiecie mrągowskim, w gminie Piecki. Miejscowość znajduje się w odległości 25 km od najbliższego miasta – Mrągowa, natomiast od stolicy województwa warmińsko-mazurskiego – Olsztyna o 85 km. Babięta mają powierzchnię 9,78 km², co stanowi około 3,1 % powierzchni gminy Piecki, której wielkość to ok. 315 km². Miejscowość zamieszkuje 148 osób, gęstość zaludnienia jest niewielka i wynosi około 6,6 os/km². Gminę Piecki zamieszkuje 8066 osób, a gęstość zaludnienia to 25,6 os/km². Gęstość zaludnienia dla województwa warmińsko-mazurskie wynosi 59 os./km²

W skład sołectwa Babięta wchodzi miejscowości: Babięta oraz niewielka wieś Krawno.

Informacje o sołectwie Babięta:

Radny - Dariusz Dawid

Sołtys – Romana Iwaniec

Rada Sołecka – Zenobia Mendala, Jan Parzych, Jerzy Piotrowski

Rys.1 Umiejscowienie Babięta na mapie województwa



2 CHARAKTERYSTYKA MIESZKAŃCÓW

Babięta zamieszkuje 148 mieszkańców (stan na 31 grudnia 2009 r.) co stanowi tylko 1,8 % ogólnej liczby mieszkańców gminy Piecki. W miejscowości żyje 73 kobiety i 75 mężczyzn.

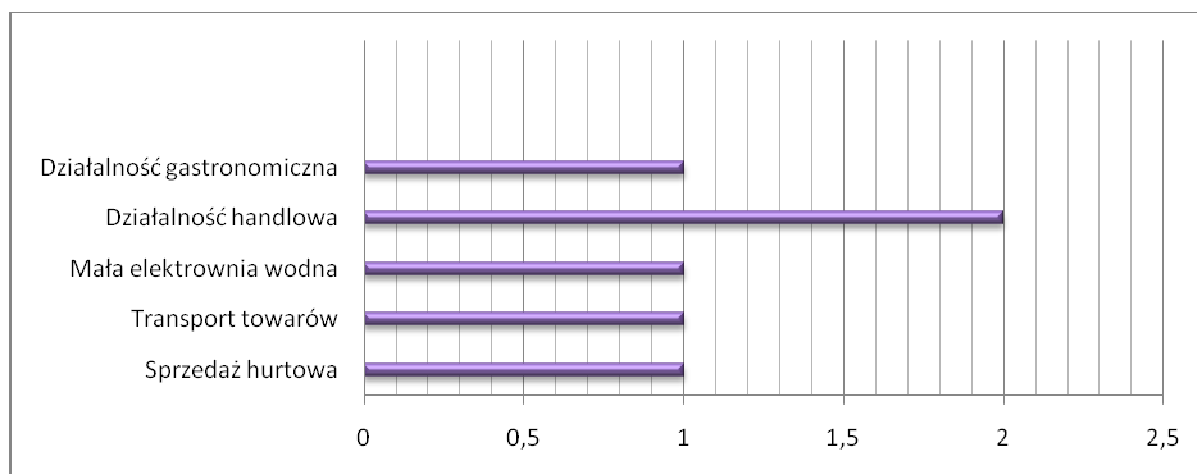
Mieszkańcy utrzymują się przede wszystkim z pracy sezonowej i pracy w lesie. W sezonie następuje znaczący wzrost dochodów ludności, głównie z handlu runem leśnym. Sześć osób prowadzi działalność gospodarczą. Źródłem utrzymania są również emerytury, renty, zasiłki z pomocy społecznej, a także zasiłki dla bezrobotnych.

Rys.2 Struktura wiekowa mieszkańców sołectwa Babięta

	Kobiety	Mężczyźni
Wiek przedprodukcyjny	16	15
Wiek produkcyjny	41	52
Wiek poprodukcyjny	16	8

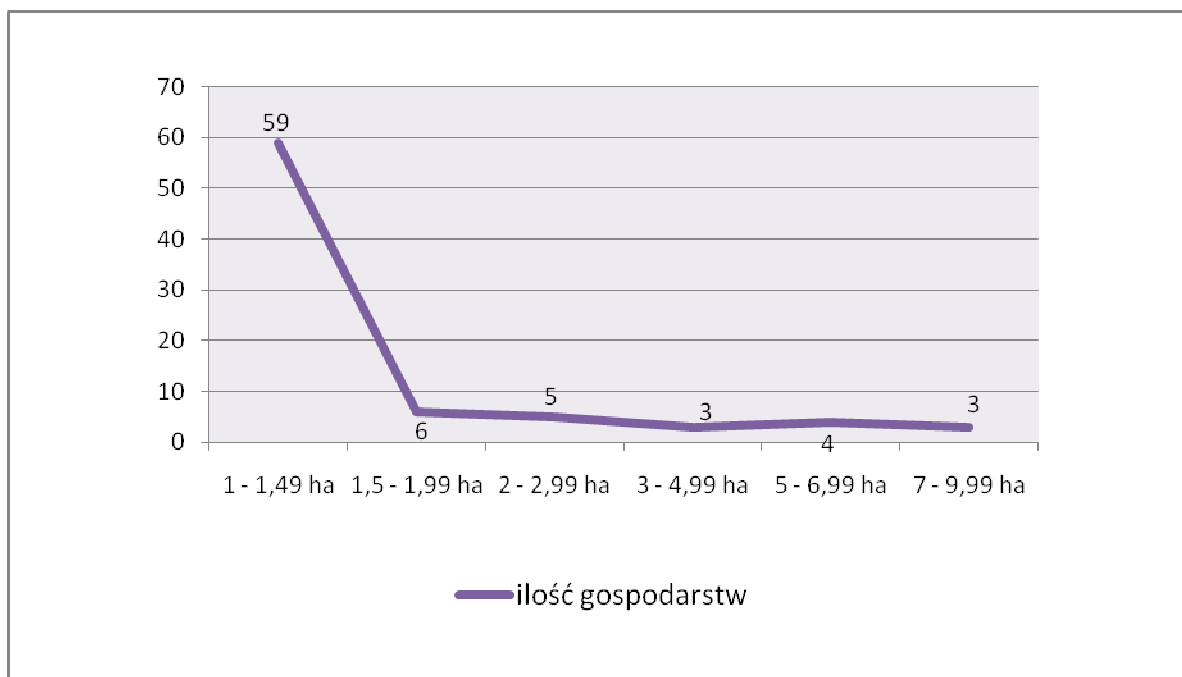
Źródło: Urząd Gminy Piecki

Rys. 3 Dziedziny prowadzonej działalności gospodarczej



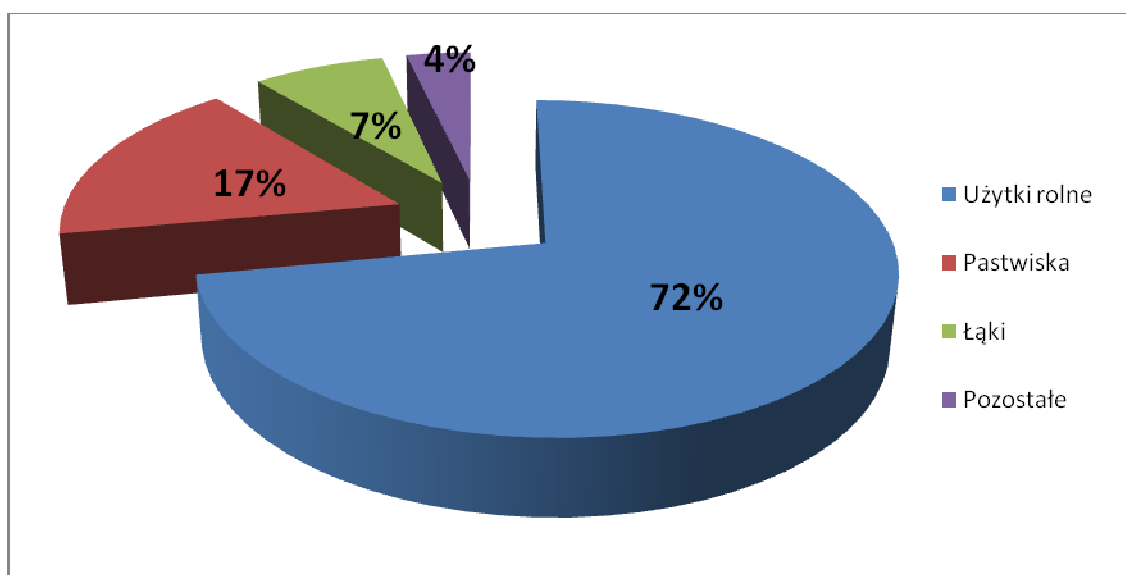
Źródło: Urząd Gminy Piecki

Rys. 4 Liczba gospodarstw wg powierzchni



Źródło: Urząd Gminy Piecki

Rys.5 Struktura gruntów w procentach



Źródło: Urząd Gminy Piecki

3 RYS HISTORYCZNY

Babięta, gm. Piecki (Babienten, od 1938 r. – Babenten), wieś nad Babięcką Strugą, która w tej części dawnej Galindii stanowiła granicę między komturstwami elbląskim a bałdzkim, tym samym i pomiędzy wójtostwami szczycieńskim a sześcieńskim, późniejszymi starostwami. Nazwa miejscowości jest pochodzenia staropruskiego, zapożyczoną ją od pobliskich jezior Babięty Wielkie i Małe. Etymologia tych nazw wskazuje na „babę”, w znaczeniu „wiedźma”, „czarownica”, zatem na oczywisty wpływ języka polskiego.

Zaczątkiem miejscowości była kuźnica hutnicza, powstała w XV wieku. Przy niej istniało małe osiedle robotnicze. Kuźnica podlegała wójtom krzyżackim, a później starostom książęcym w Szestnie. Oddawano ją zwykle w dzierżawę za pewną opłatą mistrzom hutniczym. Mistrzowie Ci korzystali z wolnego rybołówstwa, mieli prawo piwowarstwa na własną potrzebę oraz bezpłatny wyrąb drzewa na węgiel. Rudy darniowej dostarczały szwarkowo okoliczne wsie. Zakład hutniczy produkował żelazo pośledniego gatunku, używane do wyrobu kowadeł, lemieszów i innego sprzętu. W czasie drugiej wojny szwedzkiej (1655 – 1660) został on prawie kompletnie zrujnowany, później odbudowany egzystował do 1727 roku. U schyłku ubiegłego stulecia po zaginionej hucie napotkano spore hałdy szlaki z zawartością rudy, którą przetransportowano koleją do Katowic celem ponownego wytopu. Oprócz kuźnicy istniał w XVII wieku młyn wodny z trzema zasypami. Był on własnością książęcą. Roczna аренда wynosiła trzy łaszty żyta i sześć tuczników (1651). Młynarze uważali się wtenczas na silną konkurencję ze strony okolicznych młynów szlacheckich. Zakład ten, przy którym czynny był również tartak, przetrwał do około 1930 r.

Wieś na dwie części dzieliła charakterystyczna struga. Wschodnią część należącą do Szestna założono w roku 1570, zachodnią zaś część należącą do Szczytna powstała dopiero w połowie XVII wieku. Goldbeck wymienia w 1758 roku Babięta wschodnie jako „wieś mieszaną z młynem”, liczącą 6 dymów. Natomiast Babięta zachodnie figurują w tymże roku jako „zabudowane przymiarki” z 13 dymami. Obie części połączono w jedną gminę dopiero w 1816 r. i włączono do powiatu mragowskiego. Gmina ta liczyła wówczas 27 dymów i 151 mieszkańców. W 1838 roku było już łącznie z gajówką 47 dymów i 272 osoby.

Babięta położone są na ożywionej trasie ze Szczytna do Mrągowa i Rucianego; zabudowa wsi przedstawia kształt nieregularnego skupiska w wyniku historycznego rozwoju. W 1900 istniało tutaj gospodarstwo dworskie na 29 włókach , do wsi należała odległa enklawa w Lasach Pupskich, tak zwane Łąki Babięckie, czyli Biele. Ogólny obszar wsi wynosił około 40 włók.

Jednoklasowa szkoła powstała tutaj około 1780 roku. W roku 1818 uczęszczało do niej 47 dzieci, uczył je po polsku nauczyciel Samuel Kłos. W 1935 roku była tu dwuklasowa szkoła, zatrudniająca dwóch nauczycieli. Uczyło się w niej 87 dzieci, w tej liczbie również dzieci z Krawna i leśnictwa Wilczyska. Babięta należały do parafii w Nawiadach. W roku 1939 liczyły 342 mieszkańców.

Do Babięt jako sołectwa należy wioska Krawno (1938 r. nazwę zmieniono na Kaddig). Nazwa, zapożyczona do pobliskich jezior Krawna i Krawienka, pochodzi od staropruskiego „kra, kurwis” – bydłę, wół lub też od litewskiego „karwe” – krowa. Początek wsi sięga około 1780 roku, lecz zapisu na 10 włók, 15 morgów i 124 prętów, przeznaczonych dla pięciu chałupników na prawie dziedziczenia, dokonano dopiero w 1787 roku. W 1838 roku było tu 13 domów i 84 mieszkańców. Krawno do 1945 roku stanowiło odrębną gminę administracyjną. W 1938 roku liczyło 83 osoby.

III ANALIZA ZASOBÓW MIEJSCOWOŚCI BABIĘTA - WIZJA ROZWOJU WSI

Diagnoza aktualnej sytuacji		Wizja stanu docelowego	
Co ją wyróżnia?	<ol style="list-style-type: none"> 1. Atrakcyjne położenie, 2. Środowisko naturalne, czyste powietrze, otoczenie, zabytkowe budynki, 3. Połączenie z siedzibą gminy, miejscowość położona w pobliżu głównych szlaków komunikacyjnych, 4. Była szkoła podstawowa - sala spotkań, 	Co ma ją wyróżniać?	Zintegrowani i zaangażowani w życie wsi mieszkańcy. Rozwój turystyki, rozwój produkcji, czyste posesje.

Kim są mieszkańcy?	Osoby pracujące, mikopresiębiorcy prowadzący we wsi działalność, emeryci, renciści, bezrobotni, młodzież.	Kim mają być mieszkańcy?	Zaangażowani mieszkańcy w życie wsi, podnoszący swe kwalifikacje, podniesiony poziom wykształcenia, aktywna młodzież. Mieszkańcy powinni być zintegrowani, zaangażowani w życie wsi, młodzież aktywna dla wsi i dla siebie
Co daje utrzymanie?	Praca w sferze produkcyjno-usługowej. Emerytury, renty, pomoc społeczna, zasiłki dla bezrobotnych,	Co ma dać utrzymanie?	Dobrze rozwinięta turystyka, działalność gospodarcza, praca w sferze produkcyjno-usługowej.
Jak zorganizowani są mieszkańcy?	Rada Sołecka	W jaki sposób ma być zorganizowana wieś i jej mieszkańcy?	Powstaną stowarzyszenia organizujące imprezy integracyjne: Dzień Dziecka, majówka gminna i tematyczne: Noc Świętojańska, Dzień Ziemi, Sprzątania Świata.
Jak wygląda wieś?	Wieś o zwartej zabudowie, z tradycjami, wypoczynkowa, turystyczna.	Jak ma wyglądać wieś?	Estetyczna z kanalizacją sanitarną, sanitariatami ogólnie dostępnymi, segregacją odpadów i utrzymanie wsi w czystości, remont chodników, remont budynków, dachów, ogrodzeń.
Jaki jest stan środowiska, otoczenia?	W pobliżu wsi lasy i czyste jezioro, brak zanieczyszczeń.	Jaki ma być stan środowiska, otoczenia?	Wykorzystanie naturalnych walorów przyrodniczych i turystycznych terenu, wyposażenie części mieszkańców w kosze na

			śmieci.
Jakie są połączenia komunikacyjne?	Niewielka ilość połączeń autobusowych z pobliskim miastem (Mrągowo, Szczytno) oraz miejscowościami z powiatu szczycieńskiego i mragowskiego, komunikacja średnia, stan dróg niezadawalający.	Jakie mają być połączenia komunikacyjne?	Regularne połączenie linii autobusowej z pobliskimi miejscowościami oraz miastami.
Co proponuje wieś młodzieży i dzieciom?	Boisko szkolne, czyste środowisko naturalne	Co zaproponujemy młodzieży i dzieciom?	Utworzenie świetlicy wiejskiej, zajęcia w świetlicy, dostępne po godzinach pracy szkoły, plac zabaw, zagospodarowanie boiska, udział w miejscowych imprezach folklorystycznych.

IV ANALIZA ZASOBÓW MIEJSCOWOŚCI WEDŁUG RODZAJU ZASOBÓW

MIEJSCOWOŚĆ - BABIĘTA

GMINA - PIECKI

WOJEWÓDZTWO - WARMIŃSKO-MAZURSKIE

Rodzaj zasobu	brak	małe znaczenie	średnie znaczenie	duże znaczenie
Środowisko przyrodnicze				

- walory krajobrazu				X
- walory klimatu (mikroklimat, wiatr, nasłonecznienie)				X
- walory szaty roślinnej (np. runo leśne)				X
- cenne przyrodniczo obszary lub obiekty				X
- świat zwierzęcy (ostoje, siedliska)				X
- osobliwości przyrodnicze				X
- wody powierzchniowe (jeziora, rzeki, stawy)				X
- podłoże, warunki hydrogeologiczne				X
- gleby, kopaliny			X	
Środowisko kulturowe				
- walory architektury wiejskiej i osobliwości kulturowe			X	
- walory zagospodarowania przestrzennego			X	
- zabytki			X	
- zespoły artystyczne		X		
Dziedzictwo religijne i historyczne				
- miejsca, osoby i przedmioty kultu			X	
- święta, odpusty, pielgrzymki		X		
- tradycje, obrzędy, gwara	X			
- legendy, podania i fakty historyczne			X	
- ważne postacie historyczne		X		
- specyficzne nazwy			X	
Obiekty i tereny				
- działki pod zabudowę mieszkaniową			X	
- działki pod domy letniskowe			X	

- działki pod zakłady usługowe i przemysł	X			
- pustostany mieszkaniowe, magazynowe i po przemysłowe	X			
- tradycyjne obiekty gospodarskie wsi (kuźnie, młyny)	X			
- place i miejsca publicznych spotkań			X	
- miejsca sportu i rekreacji			X	
Sąsiedzi i turyści				
- korzystne, atrakcyjne sąsiedztwo (duże miasto, arteria komunikacyjna, atrakcja turystyczna)			X	
- ruch tranzytowy	X			
- przyjezdni stali i sezonowi		X		
Instytucje				
- placówki opieki społecznej	X			
- szkoły	X			
- Dom kultury	X			
Ludzie, organizacje społeczne				
- OSP	X			
- Koło Gospodyń Wiejskich	X			
- Stowarzyszenia	X			

V ANALIZA SWOT

Akronim angielskich słów Strengths – Weaknesses – Opportunities - Threats, służy do analitycznego przedstawienia informacji o danej sprawie wg czterech czynników strategicznych tj. mocne strony, słabe strony, szanse i zagrożenia. Kolejność liter wskazuje porządek analizowania składowych sytuacji strategicznej: SWOT — atuty/słabości, szansę/zagrożenia; TOWS — zagrożenia/szanse, słabości/atuty. Przedstawiona poniżej analiza mocnych i słabych stron oraz szans i zagrożeń jest syntezą poszczególnych obszarów życia społeczno - gospodarczego miejscowości.

Poniższy zbiór informacji o mocnych i słabych stronach miejscowości i stojących przed nią szansach i zagrożeniach jest uzgodnioną wypadkową wiedzy o stanie i potrzebach miejscowości ułożonych przekrojowo (w ramach poszczególnych obszarów życia społeczno - gospodarczego). Ponadto dla stworzenia lepszych podstaw do oceny sytuacji społeczno- gospodarczej w miejscowości Babięta przeprowadzono ankietę, której celem była ocena komfortu życia mieszkańców w stosunku do innych podobnych miejscowości w gminie oraz ocena trendów w życiu społeczno – gospodarczym na przestrzeni ostatnich lat. Poniższa analiza przedstawiona jest wg kolejności SWOT:

MOCNE STRONY

- Połączenie komunikacyjne z miejscowościami: Piecki, Mrągowo, Szczytno,
- Walory przyrodnicze i krajobrazowe
- Zintegrowane środowisko
- Lasy bogate w zasoby naturalne
- Dbalność mieszkańców o estetykę wsi z zachowaniem regionalnej zabudowy
- Zaangażowanie mieszkańców
- Doskonałe warunki do organizacji rajdów rowerowych, pieszych i konnych

SŁABE STRONY

- Wysoki poziom bezrobocia (zwłaszcza wśród młodzieży)
- Słaba infrastruktura drogowa
- Brak sieci kanalizacyjnej
- Starzejąca się społeczność lokalna
- Ograniczony dostęp do internetu
- Ograniczony dostęp do środków UE
- Brak wyznaczonych ścieżek pieszych i rowerowych
- Niedostateczna wiedza o potrzebach i możliwościach rynku usług turystycznych

SZANSE

- Utworzenie i remont świetlicy szkolnej
- Zagospodarowanie centrum wsi,
- Zewnętrzni inwestorzy
- Powstanie nowych firm
- Wspecjalizowana produkcja, usługi turystyczne i około turystyczne
- Rozwój kulturalny wsi
- Środki pozabudżetowe

- Pozyskanie środków unijnych
- Rozwój istniejących firm i usług
- Rozwój oferty turystyki aktywnej
- Nieskończone możliwości do wykorzystania lokalnego potencjału do przygotowania oferty spędzania wolnego czasu poza sezonem

ZAGROŻENIA

- Brak wystarczających środków w budżecie gminnym na realizację inwestycji
- Zanieczyszczenie środowiska i dalsza jego degradacja
- Bezrobocie w skali makro
- Migracje zarobkowe
- Dzikie wysypiska śmieci
- Bariery administracyjne (długotrwałe procedury)
- Niż demograficzny
- Migracja zarobkowa i odpływ młodzieży
- Brak perspektyw na pracę poza sezonem turystycznym

**Załącznik nr 3
Do Uchwały Nr LIII/225/10
Rady Gminy Piecki
z dnia 16 września 2010 r.**

VI OPIS ZADAŃ DO REALIZACJI, OPIS OBSZARU O SZCZEGÓLNYM ZNACZENIU DLA ZASPOKOJENIA POTRZEB MIESZKAŃCÓW

Plan Odnowy Miejscowości Babięta zakłada realizację działań ze sfer społeczno-kulturalnego i gospodarczego życia mieszkańców. Celem planowanych inwestycji jest przede wszystkim poprawa estetyki oraz stanu bezpieczeństwa.

1. Remont i wyposażenie świetlicy wiejskiej.
2. Stworzenie ogólnodostępnego placu zabaw.
3. Modernizacja boiska sportowego.
4. Organizacja corocznych imprez integracyjnych (np. Dzień Dziecka, Noc Świętojańska, Sylwester itp.) .
5. Poprawa estetyki wsi, zachęcenie mieszkańców do zagospodarowania przydrożnych pasów w sąsiedztwie posesji.
6. Realizacja programów aktywizujących w stosunku do osób bezrobotnych.
7. Budowa kanalizacji.
8. Zagospodarowanie źródelka i kąpieliska.
9. Zagospodarowanie centrum wsi.
10. Tworzenie ścieżek rowerowych i pieszych.
11. Dostęp wszystkich mieszkańców wsi do szybkiego Internetu.

LP.	NAZWA ZADANIA	ŁĄCZNY KOSZT	POTENCJALNE ŹRÓDŁA FINANSOWANIA
1	Remont i wyposażenie świetlicy wiejskiej	98 000	ŚRODKI WŁASNE GMINY PIECKI, PROGRAM ROZWOJU OBSZARÓW WIEJSKICH 2007 – 2013 - „Odnowa i rozwój wsi ”
2	Stworzenie ogólnodostępnego placu zabaw	30 000	ŚRODKI WŁASNE GMINY PIECKI, PROGRAM ROZWOJU OBSZARÓW WIEJSKICH 2007 – 2013 - „Odnowa i rozwój wsi ”;

			Lokalna Grupa Działania Mazurskie Morze- „Małe projekty”
3	Modernizacja boiska sportowego	78 000	ŚRODKI WŁASNE GMINY PIECKI, PROGRAM ROZWOJU OBSZARÓW WIEJSKICH 2007 – 2013 -„Odnowa i rozwój wsi ”; Lokalna Grupa Działania Mazurskie Morze- „Małe projekty”
4	Organizacja imprez integracyjnych (np. Dzień Dziecka, Sylwester itp.)	20 000	ŚRODKI WŁASNE GMINY PIECKI, PROGRAM ROZWOJU OBSZARÓW WIEJSKICH 2007 – 2013; Lokalna Grupa Działania Mazurskie Morze- „Małe projekty”
5	Poprawa estetyki wsi, zachęcenie mieszkańców do zagospodarowania przydrożnych pasów w sąsiedztwie posesji	30 000	Lokalna Grupa Działania Mazurskie Morze- „Małe projekty”, ŚRODKI WŁASNE GMINY PIECKI, Aktywna wieś Warmii, Mazur i Powiśla
6	Realizacja programów aktywizujących w stosunku do osób bezrobotnych	50 000	LOKALNA GRUPA DZIAŁANIA „MAZURSKIE MORZE”, ŚRODKI WŁASNE GMINY PIECKI
7	Budowa kanalizacji	700 000	RPO WARMIA I MAZURY 2007 – 2013, ŚRODKI WŁASNE GMINY PIECKI
8	Zagospodarowanie centrum wsi	65 000	PROGRAM ROZWOJU OBSZARÓW WIEJSKICH 2007 – 2013, ŚRODKI WŁASNE GMINY PIECKI, LOKALNA GRUPA DZIAŁANIA „MAZURSKIE MORZE”
9	Tworzenie ścieżek rowerowych i pieszych	70 000	ŚRODKI WŁASNE GMINY PIECKI, LOKALNA GRUPA DZIAŁANIA „MAZURSKIE MORZE”, PROGRAM ROZWOJU OBSZARÓW WIEJSKICH 2007 – 2013 – „Odnowa i rozwój wsi”

10	Zagospodarowanie źródła i kąpieliska	78 000	ŚRODKI WŁASNE GMINY PIECKI, LOKALNA GRUPA DZIAŁANIA „MAZURSKIE MORZE”, PROGRAM ROZWOJU OBSZARÓW WIEJSKICH 2007 – 2013
11	Dostęp wszystkich mieszkańców wsi do szybkiego Internetu	50 000	ŚRODKI WŁASNE GMINY PIECKI, LOKALNA GRUPA DZIAŁANIA „MAZURSKIE MORZE”, PROGRAM ROZWOJU OBSZARÓW WIEJSKICH 2007 – 2013

Cele działań zawartych w Planie Odnowy Miejscowości:

- Remont i wyposażenie świetlicy wiejskiej:

Realizowana operacja dotyczy budynku zlokalizowanego we wsi Babięta 25 A, na działce nr 128/12. W ramach realizacji operacji zostaną przeprowadzone roboty rozbiórkowe i przygotowawcze, roboty budowlane, polegające na remoncie elewacji, robotach wodno-kanalizacyjnych, elektrycznych i robót remontowych wewnętrznych.

Operacja ma na celu poprawę jakości życia mieszkańców wsi Babięta. Realizacja projektu sprawi, iż wzrośnie atrakcyjność miejscowości. Remont a następnie wyposażenie świetlicy wiejskiej w 4 stoły i 30 krzeseł jest niezbędny do poprawy funkcjonalności budynku, stworzenia warunków do pełnego korzystania z istniejącej infrastruktury. Świetlica wiejska w Babiętach jest w zasadzie jedynym miejscem, w którym mieszkańcy wsi mogą się spotkać, zorganizować imprezy integracyjne itp. Obecny stan budynku i brak wyposażenia nie pozwala jednak na korzystanie w pełni z potencjału tego miejsca. Inwestycja będzie służyć wszystkim mieszkańcom wsi i turystom.

- Stworzenie ogólnodostępnego placu zabaw

CEL: poprawa funkcjonalności terenu oraz estetyki wsi, zaspokojenie potrzeb najmłodszych mieszkańców wsi w zakresie usług rekreacyjnych, zapewnienie bezpieczeństwa. Poprawa jakości życia.

PRZEZNACZENIE: zapewnienie najmłodszym mieszkańcom bezpiecznego, atrakcyjnego spędzania czasu przez zabawę pod okiem rodziców w miejscu zorganizowanym i spełniającym wszelkie wymogi bezpieczeństwa.

- Modernizacja boiska sportowego

Działanie ma na celu podniesienie atrakcyjności miejscowości, poprawa jakości życia mieszkańców wsi. Planowane przedsięwzięcie będzie polegało na zagospodarowaniu terenu boiska sportowego, które jest obecnie zniszczone. W zakres planowanego przedsięwzięcia wchodzi: roboty związane z poprawą i położeniem nawierzchni, ułożenie obrzeży chodnikowych; roboty w zakresie kształtowania terenów zielonych; wykonanie trawników; sadzenie drzew; pielęgnacja trawników; i drzew; roboty w zakresie kształtowania boisk piłkarskich (urządzenia sportowo-rekreacyjne i małej architektury).

CEL: polepszenie bazy sportowo – rekreacyjnej, tworzenie sprzyjających warunków do uprawiania aktywności sportowej i rekreacyjnej. Poprawa jakości życia mieszkańców oraz atrakcyjności miejscowości.

PRZEZNACZENIE: boisko sportowe służyć będzie organizowaniu spotkań i imprez dla mieszkańców sołectwa. Stworzenie możliwości spędzania wolnego czasu w sposób zorganizowany i ciekawy.

REZULTATY: wzrost aktywności fizycznej mieszkańców, zwiększenie atrakcyjności wsi, wzrost liczby osób uprawiających sport, popularyzacja sportu wśród dzieci, młodzieży i dorosłych, poprawa stanu zdrowia mieszkańców.

WSKAŹNIKI: liczba boisk sportowych uporządkowanych na terenie Babięt, liczba sportowych imprez organizowanych na terenie Babięt, liczba zawodów o zasięgu gminnym organizowanych na terenie Babięt, liczba osób korzystających z obiektów.

- Organizacja imprez integracyjnych (np. Dzień Dziecka, Sylwester itp.)

Źródła finansowania: ŚRODKI WŁASNE GMINY PIECKI, PROGRAM ROZWOJU OBSZARÓW WIEJSKICH 2007 – 2013; Lokalna Grupa Działania Mazurskie Morze- „Małe projekty”

Cel: Zwiększenie integracji i aktywności mieszkańców działających na rzecz społeczności lokalnej

Przeznaczenie: zadanie skierowane zarówno dla dzieci i młodzieży jak również do dorosłych mieszkańców, którym zależy na wspólnym spędzaniu czasu i kultywowaniu tradycji.

Rezultaty: organizacja corocznych imprez integracyjnych.

Wskaźniki: liczba zorganizowanych przedsięwzięć.

- Poprawa estetyki wsi, zachęcenie mieszkańców do zagospodarowania przydrożnych pasów w sąsiedztwie posesji

Źródła finansowania: LOKALNA GRUPA DZIAŁANIA „MAZURSKIE MORZE”, ŚRODKI WŁASNE GMINY PIECKI, Aktywna wieś Warmii, Mazur i Powiśla. Około 30 000 zł.

CEL: porządkowanie i utrzymanie zieleni we wsi według indywidualnych możliwości właścicieli posesji. Poprawi to wizerunek wsi i przyczyni się do wzrostu atrakcyjności;

PRZEZNACZENIE: zadanie skierowane zarówno dla dzieci i młodzieży jak również do dorosłych mieszkańców, którym zależy na utrzymaniu czystego otoczenia i środowiska;

REZULTATY: zwiększenie estetyki wsi, zintegrowanie dzieci i młodzieży wokół działań ekologicznych, wzrost świadomości mieszkańców na temat konieczności ochrony środowiska.

WSKAŹNIKI: liczba zrealizowanych inicjatyw społecznych we wsi, liczba organizacji pozarządowych włączających się w działanie, ilość zagospodarowanych powierzchni należących do gminy Piecki i indywidualnych mieszkańców, udział w konkursach związanych z czystością na wsi,

- Budowa kanalizacji

Źródła finansowania: RPO WARMIA I MAZURY 2007 – 2013, ŚRODKI WŁASNE GMINY PIECKI

CEL: poprawa jakości życia na obszarach wiejskich, ochrona środowiska,

PRZEZNACZENIE: dla mieszkańców sołectwa,

REZULTATY: zwiększenie jakości życia na wsi, poprawa stanu ochrony środowiska,

WSKAŹNIKI: liczba przyłączy do sieci kanalizacyjnej,

- Zagospodarowanie centrum wsi

Źródła finansowania: Lokalna Grupa Działania Mazurskie Morze- „Małe projekty”, ŚRODKI WŁASNE GMINY PIECKI, Aktywna wieś Warmii, Mazur i Powiśla

CEL: poprawa jakości życia na obszarach wiejskich, poprawa estetyki wsi,

PRZEZNACZENIE: dla mieszkańców sołectwa, dla turystów,

REZULTATY: zwiększenie jakości życia na wsi, poprawa stanu krajobrazu kulturowego,

WSKAŹNIKI: liczba zrealizowanych inwestycji,

- Tworzenie ścieżek rowerowych i pieszych

Źródła finansowania: ŚRODKI WŁASNE GMINY PIECKI, LOKALNA GRUPA DZIAŁANIA „MAZURSKIE MORZE”, PROGRAM ROZWOJU OBSZARÓW WIEJSKICH 2007 – 2013 – „Odnowa i rozwój wsi”

CEL: zwiększenie oferty turystycznej gminy

PRZEZNACZENIE: zadanie skierowane do jednostek samorządu terytorialnego oraz organizacji pozarządowych,

REZULTATY: zwiększenie atrakcyjności turystycznej i oferty dla turystów,

- Realizacja programów aktywizacyjnych w stosunku do grupy osób bezrobotnych.

Źródła finansowania: Lokalna Grupa Działania Mazurskie Morze, PROW 2007 – 2013, środki własne gminy Piecki. Około 50 000 zł.

CEL: zwiększenie aktywności społecznej i zawodowej mieszkańców wsi oraz ograniczenie sfery wykluczenia społecznego;

PRZEZNACZENIE: zadanie skierowane zarówno do osób bezrobotnych i zagrożonych wykluczeniem społecznym i marginalizacjom z powodu dziedzicznego bezrobocia;

REZULTATY: zwiększenie aktywności mieszkańców wsi, zmniejszenie ilości osób korzystających z pomocy społecznej, wychodzenie ze strefy wykluczenia społecznego, ograniczenie zjawiska marginalizacji i dziedziczenia biedy;

- Zagospodarowanie źródła i kąpieliska

Źródła finansowania: ŚRODKI WŁASNE GMINY PIECKI, LOKALNA GRUPA DZIAŁANIA „MAZURSKIE MORZE”, PROGRAM ROZWOJU OBSZARÓW WIEJSKICH 2007 – 2013

CEL: zwiększenie atrakcyjności turystycznej miejscowości, poprawa estetyki wokół cieków wodnych i jezior,

PRZEZNACZENIE: zadanie skierowane do mieszkańców, którzy będą czynnie uczestniczyć w działaniu

REZULTATY: zwiększenie aktywności mieszkańców wsi, zmniejszenie ilości osób korzystających z infrastruktury kąpieliskowej.

- Dostęp wszystkich mieszkańców wsi do szybkiego Internetu

Źródła finansowania: ŚRODKI WŁASNE GMINY PIECKI, LOKALNA GRUPA DZIAŁANIA „MAZURSKIE MORZE”, PROGRAM ROZWOJU OBSZARÓW WIEJSKICH 2007 – 2013

CEL: zwiększenie udziału mieszkańców w dostępie do nowoczesnych technologii, budowanie społeczeństwa informacyjnego,

PRZEZNACZENIE: zadanie skierowane do mieszkańców wsi,

REZULTATY: ilość gospodarstw domowych przyłączonych do sieci Internet

Zadania aktywizujące mieszkańców mają na celu:

- organizowanie zajęć dla dzieci i młodzieży w okresie wakacji i ferii;
- szeroko rozumianą promocję wsi;
- organizowanie gminnej majówki i innych imprez masowych w celu aktywizacji mieszkańców Piecek i całej Gminy;
- kultywowanie tradycji poprzez organizowanie imprez związanych z regionalną kulturą i tradycją.

**Załącznik nr 4
Do Uchwały Nr LIII/225/10
Rady Gminy Piecki
z dnia 16 września 2010 r.**

VII. Opis i charakterystyka obszarów o szczególnym znaczeniu dla zaspokojenia potrzeb mieszkańców, sprzyjających nawiązywaniu kontaktów społecznych, ze względu na ich położenie oraz cechy funkcjonalno-przestrzenne.

W miejscowości Babięta działa świetlica wiejska. We wsi Babięta świetlica wiejska to budynek, w którym dawniej znajdował się bar.

Mieszkańcy wsi spotykają się w świetlicy podczas różnych uroczystości, tj. choinka, Sylwester. Świetlica w Babiętach musi zostać odnowiona, a teren wokół świetlicy zagospodarowany.

W świetlicy brak jest wyposażenia niezbędnego do realizacji zajęć. Mieszkańcy Babięt traktują świetlicę jako centrum życia wsi.

Mieszkańcy spotykają się również na terenie boiska, gdzie organizowane są spotkania sportowe młodzieży i integracyjne dla mieszkańców związane z organizowaniem wspólnego ogniska. Świetlica wiejska w Babiętach musi pełnić funkcję centrum życia wsi, w której spotykają się mieszkańcy, planując wspólne działania na rzecz poprawy wyglądu miejscowości. Do świetlicy wiejskiej zakupiono wyposażenie w materiały biurowe oraz gry i zabawy edukacyjne, związane z ekologią i ochroną środowiska.



Fot. Urząd Gminy Piecki, Świetlica wiejska w Babiętach

Załącznik nr 5
Do Uchwały Nr LIII/225/10
Rady Gminy Piecki
z dnia 16 września 2010 r.

VIII HARMONOGRAM REALIZOWANYCH ZADAŃ

LP.	NAZWA ZADANIA	LATA REALIZACJI
1	Remont i wyposażenie świetlicy wiejskiej	2010
2	Modernizacja boiska sportowego	2011
3	Organizacja imprez integracyjnych (np. Dzień Dziecka, Sylwester itp.)	2010 -2016
4	Poprawa estetyki wsi, zachęcenie mieszkańców do zagospodarowania przydrożnych pasów w sąsiedztwie posesji	2010-2016
5	Realizacja programów aktywizujących w stosunku do osób bezrobotnych	2010-2016
6	Budowa kanalizacji	2011-2012
7	Zagospodarowanie centrum wsi	2012-2014
8	Tworzenie ścieżek rowerowych i pieszych	2012-2015
9	Zagospodarowanie źródelka i kąpieliska	2015-2016
10	Dostęp wszystkich mieszkańców wsi do szybkiego Internetu	2011-2012

IX KONTROLOWANY ROZWÓJ I TURYSTYKA

Babięta mają na bogate zasoby dziedzictwa przyrodniczo – kulturowego. Kontrolowany rozwój posiadanych zasobów naturalnych, kulturowych i osiągnięcie standardów mają zapewnić Babiętom rozwój.

Warunkiem tworzenia nowoczesnych produktów turystycznych jest partnerstwo samorządu, przedsiębiorców, organizacji pozarządowych i mieszkańców. Na tym polu powinna zwiększyć się współpraca branży turystycznej z samorządem. Współpraca powinna umożliwić wspólne promowanie produktów turystycznych, zwiększyć działania promocyjne na rynkach zagranicznych, inwestycje w infrastrukturę z wykorzystaniem partnerstwa publiczno-prywatnego, podnosić poziom świadczonych usług, tworzyć nowoczesne kadry pracowników, chroniąc przy tym środowisko przyrodnicze.

Oferta złożona z prostych, tradycyjnych atrakcji, umiejscowionych kulturowo pozwoli pobudzić potencjał społeczny oraz poprzez prostotę i chęć obcowania z kulturą żywą spowoduje zainteresowanie innymi formami wypoczynku w Babiętach, a nawet może wpłynię na przedłużenie sezonu.

X WNIOSKI KOŃCOWE

Strategia zawarta w Planie Odnowy Miejscowości Babięta na lata 2010 - 2016 stanowi o tym, że mieszkańcy Babięt działają i chcą aktywnie uczestniczyć w życiu społecznym.

Wyznaczone cele są odpowiedzią na realne problemy, które mieszkańcy dostrzegają we własnej miejscowości.

Rozwój miejscowości Babięta stanowi o:

- rozwoju społeczeństwa obywatelskiego zgodne z modelem państwa funkcjonującym w UE,
- zaspokajaniu potrzeb osób i ich rodzin zamieszkujących we wsi Babięta,
- rozwoju społeczności lokalnych i zaspokajaniu potrzeb ich mieszkańców,
- wyrównywaniu szans w obszarach biedy i dysfunkcji społecznych,
- zwiększeniu działań niwelujących zachowania ryzykowne i patologiczne,

- wspólnej i odpowiedzialnej polityce rozwoju,
- zwiększeniu nakładu środków i podejmowanych działań na rzecz poprawy otoczenia i wizerunku wsi,
- zwiększonej ochronie zasobów przyrodniczo - kulturowych,
- zwiększeniu ilości programów zaspokajających potrzeby młodzieży i umocnieniu działań grup młodzieżowych.