



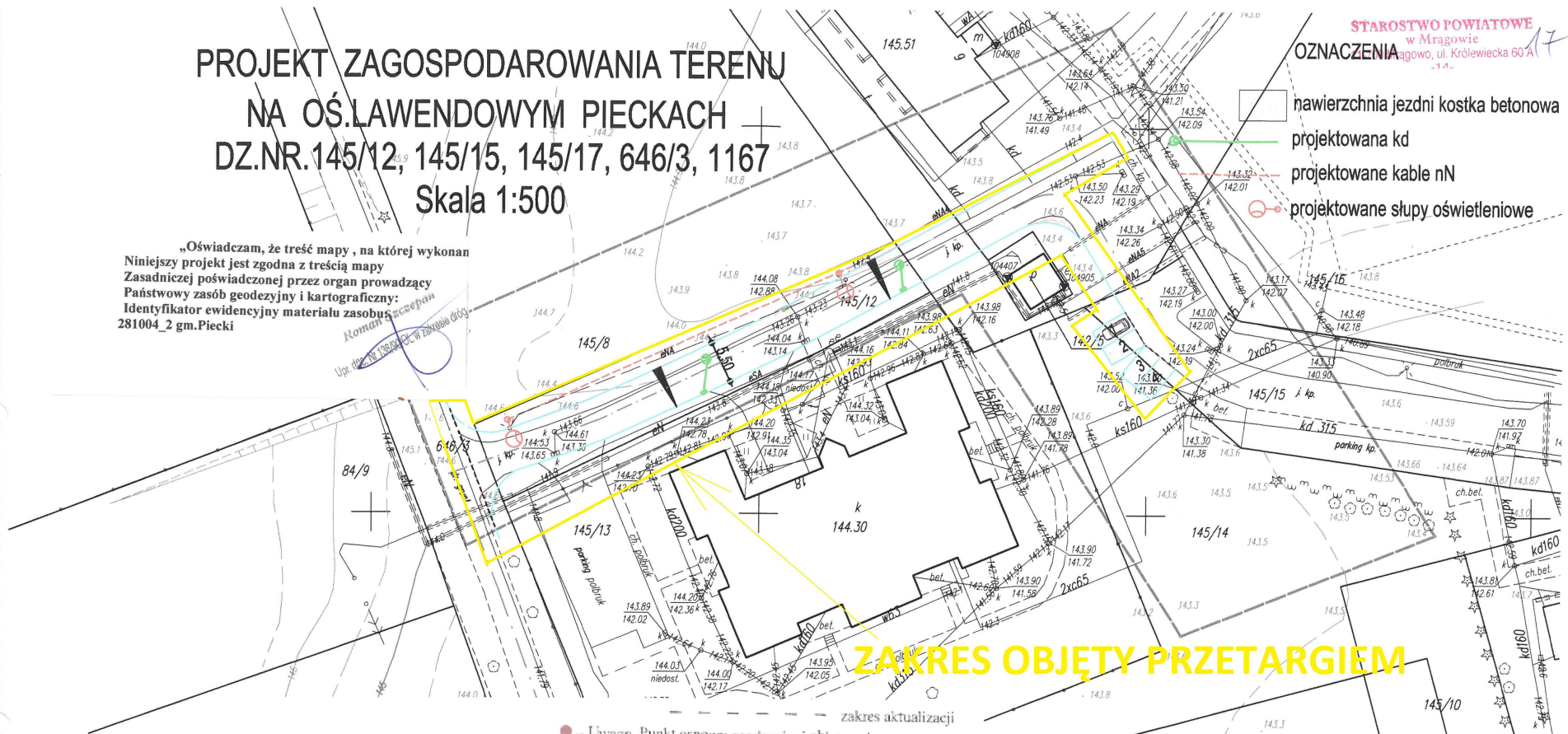


# PROJEKT ZAGOSPODAROWANIA TERENU NA OŚ. LAWENDOWYM PIECKACH DZ.NR.145/12, 145/15, 145/17, 646/3, 1167 Skala 1:500

„Oświadczam, że treść mapy, na której wykonan  
Niniejszy projekt jest zgodna z treścią mapy  
Zasadniczej poświadczanej przez organ prowadzący  
Państwowy zasób geodezyjny i kartograficzny:  
Identyfikator ewidencyjny materiału zasobu  
281004\_2 gm.Piecki

STAROSTWO POWIATOWE  
w Mrągowie  
ul. Królewiecka 60 A  
-14-

-  nawierzchnia jezdni kostka betonowa
-  projektowana kd
-  projektowane kable nN
-  projektowane słupy oświetleniowe



**ZAKRES OBJĘTY PRZETARGIEM**

MAPA SYTUACYJNO – WYSOKOŚCIOWA w skali 1 : 500 Mapa do celów projektowych	
Jed. Ewidenc.: 281004 2 gm. Piecki Obręb: 281004_2.0018 Piecki	Oznaczenie kancel. Zgłosz. pracy geod. GK.6642.1.1180.2017
nr działek: 145/12, 145/14, 145/15, 646/3, 1167	Sekcja mapy: 7.207.23.09.4.4
Układ współrzędnych płaskich: „2000” Układ wysokości: Kronsztadt 60	
Geodeta uprawniony: <b>GEODETA UPRAWNIONY INŻ. PAWEŁ MOŹDŻEN NR UPR. 22570</b>	
Mrągowo, dn. 28.02.2018r.	

Uwaga. Punkt osnowy geodezyjnej objęty ochroną prawną.

Na wykazie się istnieją w terenie również urządzenia pomiarowe używane do celów geodezyjnych i kartograficznych. Wszystkie obiekty służące do pomiarów geodezyjnych i kartograficznych, w tym punkty osnowy geodezyjnej, należy chronić przed uszkodzeniem i niszczeniem. Wszelkie uszkodzenia i zmiany w położeniu punktów osnowy geodezyjnej i kartograficznej należy zgłaszać niezwłocznie do organu prowadzącego Państwowy zasób geodezyjny i kartograficzny. Organ prowadzący Państwowy zasób geodezyjny i kartograficzny jest odpowiedzialny za ochronę punktów osnowy geodezyjnej i kartograficznej.

**STAROSTA MRĄGOWSKI**

2017.2.19

**Zap. Starosty**  
Krzysztof Mutulewicz

GEODETA SPECJALISTA  
w Wydziale Geodezji, Kartografii  
Kartografii i Planowania

ZAKŁAD USŁUG PROJEKTOWYCH I NADZORU DROGOWICTWA ROMAN SZCZEPAN, ul. Laskowa 41, 11-700 Mrągowo			
Nazwa rysunku:	PROJEKT ZAGOSPODAROWANIA TERENU	skala:	1:500
Objekt:	PRZEBUDOWA DRÓG, PARKINGÓW I CHODNIKÓW NA OŚ. LAWENDOWYM W PIECKACH		
Adres inwestycji:	DZ.NR.145/12, 145/14, 145/15, 646/3, 1167		
Inwestor:	Gmina Piecki ul. Zwycięstwa 34 110710 Piecki		
Projektant:	Roman Szczepan	upr.bud.: 136/90/OL	data: 03.2018r.
Projektant:		upr.bud.: ---	data: 03.2018r.
Projektant:		upr.bud.: ---	data: 03.2018r.