

**PROJEKT
DOCELOWEJ ORGANIZACJI RUCHU**

MIEJSCE: ul.Rolna w Pieckach .

INWESTOR:Gmina Piecki ul.Zwycięstwa 34 11-710 Piecki

OPRACOWAŁ:

Roman Szczepan

Spr. doc. Nr 1369/OL w zakresie dróg

MRĄGOWO 07. 2018r.

OPIS TECHNICZNY

do projektu docelowej organizacji ruchu na ul.Rolnej w Pieckach.

I.Podstawa opracowania

- 1.Projekt budowlany rozbudowy, przebudowy drogi gminnej ul.Rolnej w Pieckach.
- 2.Podkład sytuacyjno-wysokościowy w skali 1:500
- 3.Rozporządzenie Ministra Infrastruktury oraz Spraw Wewnętrznych i Administracji z dnia 31.07.2002r w sprawie znaków i sygnałów drogowych.
- 4.Rozporządzenie Ministra Infrastruktury z dnia 03.07.2003r. W sprawie szczegółowych warunków technicznych dla znaków i sygnałów drogowych oraz urządzeń bezpieczeństwa ruchu drogowego i warunków ich umieszczania na drogach wraz załącznikami nr.1-4 /Dz.U. nr.220 poz.2181/
- 5.Uzgodnienia z inwestorem.

II.Cel opracowania oraz stan istniejący

Celem opracowania jest docelowa organizacja ruchu -oznakowania ul.Rolnej . W chwili obecnej ulica Rolna posiada częściowo nawierzchnię bitumiczną oraz utwardzoną płytami typu Jomb o szerokości jezdni 5.00m bez wyznaczonych ciągów pieszych.

Ulica w ramach przebudowy będzie miała nawierzchnię z kostki betonowej ułożonej na podbudowie z kruszywa łamanego grubości 25cm o szerokości jezdni 5,50m oraz chodników 2,0 i 1,5.

III. Projektowana organizacja ruchu.

Projektowana docelowa organizacja ruchu po przebudowie ulicy wprowadza ograniczenie prędkości ruchu pojazdów poprzez wybudowanie 3-ch progów zwalniających typu 1 o przekroju wycinka koła R-17,2m, długości 3,70m i wysokości 10cm oraz ustawienie znaków pionowych jak wykonania oznakowania poziomego w następujący sposób:

Oznakowanie pionowe:

- ustawić znaki informacyjne D-6 „przejście dla pieszych” szt.2
- ustawić znak D-1 „droga z pierwszeństwem” obustronnie przed skrzyżowaniem z ul.Administracyjną
- ustawić znaki D-18 „parking” przy projektowanych parkingach oraz tabliczki T-29 wyznaczające miejsca postojowe dla osób niepełnosprawnych.
- ustawić znak A-7 „ustąp pierwszeństwa”
- ustawić znak A-11a „próg zwalniający” z tabliczką H-1 oraz znak B-33 „ograniczenie prędkości 30km/h obustronnie dla w/w progów.
- ustawić znak F-6 znak uprzedzający umieszczony przed skrzyżowaniem w pasie dk nr.59

-ustawić znak B-18 z obu stron ulicy „zakaz wjazdu pojazdów o rzeczywistej masie całkowitej ponad 3,5t” z tabliczką „nie dotyczy pojazdów dostawczych i służb komunalnych”

Oznakowanie poziome:

-znak P-10 „przejście dla pieszych”

-znak P-13 „linia warunkowego zatrzymania złożona z trójkątów”

-znak P-1e „linia pojedyncza przerywana”

-znak P-4 „linia podwójna ciągła”

-znak P-3b „linia jednostronnie przekraczalna-krótka

-znak P-1d „linia pojedyncza przerywana-prowadząca wąska”

-znak P-25 „próg zwalniający”

Projektowane oraz istniejące oznakowanie pokazano na załączonym planie sytuacyjnym.

Wprowadzenie stałego-docelowego oznakowania nastąpi po przebudowie ulicy a prawdopodobny termin oznakowania m-c XI 2018- V 2019r.

Roman Szczepan
Upr. doc. Nr 136/90/OL w zakresie dróg

URZĄD GMINY

11 - 710 PIECKI
POWIAT MRĄGOWSKI
woj. warmińsko - mazurskie
000538248

Zakład Usług Projektowych
i Nadzoru Drogownictwa
ul. Laskowa 41
11 - 700 Mrągowo

Nasz znak:
DUD 7230.02.15.2018

Piecki, dnia ...³¹... lipca 2018 r.

Dotyczy : opinii stałej organizacji ruchu na drodze gminnej w miejscowości
Piecki ul. Rolna.

Po zapoznaniu się z przesłanym w dniu 19.07.2018 r. projektem stałej organizacji ruchu w związku z przebudową drogi gminnej ul. Rolnej w miejscowości Piecki i dokonaniu zmian - opiniuję projekt pozytywnie pod warunkiem dokonania uzgodnienia z GDDK i A Oddział w Olsztynie w celu ustawienia przy drodze krajowej nr 59 znaków informacyjnych F6 (przy ul. Rolnej oraz Kościoła Rzymskokatolickiego – Biedronki).

W O J T
Agnieszka Kurczewska

DUD. R. K.
(89 742-22-55)

KARTA UZGODNIEN

Grzebszanskiej projekt stacji oparcia: uelmu
w zakresie obrotu pomiaru opacji pustym

17 LIP. 2018
L. ry. Kandydanta Romário Polici

KIER
Ogólna
Wydziału Przewodnictwa i Ruchu Drogowego
KP w Miragowie
st. as. Łdziszewo Białe



Starostwo Powiatowe
w Mrągowie
Wydział Komunikacji
i Transportu
ul. Królewiecka 60A
11-710 Mrągowo
tel. 89 741 01 58

STAROSTA MRĄGOWSKI

Mrągowo, dn. 16 sierpnia 2018 r.

**Zakład Usług Projektowych i
Nadzoru Drogownictwa
ul. Laskowa 41
11-700 Mrągowo**

**Dotyczy: Zmiany org. ruchu na odc. dr. gminnej 170028N
Nasz znak: KM.7121.54.2018.PC**

Na podstawie art. 10 ust. 5 ustawy - Prawo o ruchu drogowym z dnia 20 czerwca 1997 r. (tekst jednolity Dz. U. z 2017 r. poz. 1260 z późn. zm.) oraz § 6 ust.1 rozporządzenia Ministra Infrastruktury z dnia 23 września 2003 r. w sprawie szczegółowych warunków zarządzania ruchem na drogach oraz wykonywania nadzoru nad tym zarządzaniem (tekst jednolity Dz. U. z 2017 r., poz. 784),

zatwierdzam

w całości przedłożony projekt stałej organizacji ruchu, na odcinku drogi gminnej nr 170028N ul. Rolnej w Pieckach, w związku z jej przebudową, z wyjątkiem organizacji ruchu na skrzyżowaniu z drogą krajową nr 59,

pod warunkiem

- 1) Stosowania się do regulacji prawnych zawartych w ustawie z dnia 20 czerwca 1997 r. Prawo o Ruchu Drogowym (tekst jednolity Dz. U. z 2017 r. poz. 1260 z późn. zm.) i rozporządzeniu Ministra Infrastruktury oraz Spraw Wewnętrznych i Administracji z dnia 31 lipca 2002 r. w sprawie znaków i sygnałów drogowych (Dz. U. z 2002 r. nr 170, poz. 1393 z późn. zm.) oraz załączniku nr 1-4 do rozporządzenia Ministra Infrastruktury z dnia 3 lipca 2003 r. w sprawie szczegółowych warunków technicznych dla znaków i sygnałów drogowych oraz urządzeń bezpieczeństwa ruchu drogowego i warunków ich umieszczania na drodze (Dz. U. z 2003 r. nr 220, poz. 2181 z późn. zm.).
- 2) Pola wyznaczające miejsce postoju dla pojazdu osoby niepełnosprawnej powinny zostać oznaczone zgodnie z pkt 5.2.4. załącznika nr 2 do rozporządzenia Ministra Infrastruktury z dnia 3 lipca 2003 r. w sprawie szczegółowych warunków technicznych dla znaków i sygnałów drogowych oraz urządzeń bezpieczeństwa ruchu drogowego i warunków ich umieszczania na drodze (Dz. U. z 2003 r. nr 220, poz. 2181 z późn. zm.).

Niniejsze zatwierdzenie projektu stałej organizacji ruchu, dotyczy wyłącznie publicznych dróg gminnych pozostających we własności starosty mrągowskiego.

Zatwierdzoną organizację należy wprowadzić do 31 maja 2019 r.

Wprowadzenie nowej stałej organizacji ruchu, objętej zatwierdzonym powyżej projektem, może nastąpić po poinformowaniu organu zarządzającego ruchem na drodze, co najmniej 7 dni przed dniem wprowadzenia.

STAROSTA

Antoni Karas

(data zatwierdzenia projektu i podpis osoby upoważnionej)



Starostwo Powiatowe
w Mrągowie
Wydział
Komunikacji i
Transportu
ul. Królewiecka 60A
11-710 Mrągowo
tel. 89 741 01 58

STAROSTA MRĄGOWSKI

Mrągowo, dn. 16 sierpnia 2018 r.

**Zakład Usług Projektowych i
Nadzoru Drogownictwa
ul. Laskowa 41
11-700 Mrągowo**

Dotyczy: projektu org. ruchu na odc. dr. gminnej 170028N

Nasz znak: KM.7121.4⁵⁴7.2018.PC

Na podstawie art. 10 ust. 5 ustawy Prawo o ruchu drogowym z dnia 20 czerwca 1997 r. (tekst jednolity Dz. U. z 2017 r. poz. 1260 z późn. zm.) oraz § 7 ust. 2 pkt 5 rozporządzenia Ministra Infrastruktury z dnia 23 września 2003 r. w sprawie szczegółowych warunków zarządzania ruchem na drogach oraz wykonywania nadzoru nad tym zarządzaniem (tekst jednolity Dz. U. z 2017 r., poz. 784),

opiniuję pozytywnie

przedłożony projekt stałej organizacji ruchu drogowego, w zakresie skrzyżowania drogi krajowej nr 59 z drogą gminną nr 170028N ul. Rolną w Pieckach, w związku z jej przebudową,

pod warunkiem

1) Stosowania się do regulacji prawnych zawartych w załączniku nr 1-4 do rozporządzenia Ministra Infrastruktury z dnia 3 lipca 2003 r. w sprawie szczegółowych warunków technicznych dla znaków i sygnałów drogowych oraz urządzeń bezpieczeństwa ruchu drogowego i warunków ich umieszczania na drodze (Dz. U. z 2003 r. nr 220, poz.2181 z późn. zm.);

STAROSTA

Antoni Karaś

(data i podpis osoby upoważnionej)

Odbierają:

1. adresat,

2. a/a.

Do wiadomości:

1. Komendant Powiatowy Policji w Mrągowie, ul. Wolności 2, 11-700 Mrągowo,
2. Wójt Gminy Piecki, ul. Zwycięstwa 3-4, 11-710 Piecki,
3. Generalna Dyrekcja Dróg Krajowych i Autostrad oddział w Olsztynie, al. Warszawska 89, 10-083 Olsztyn.

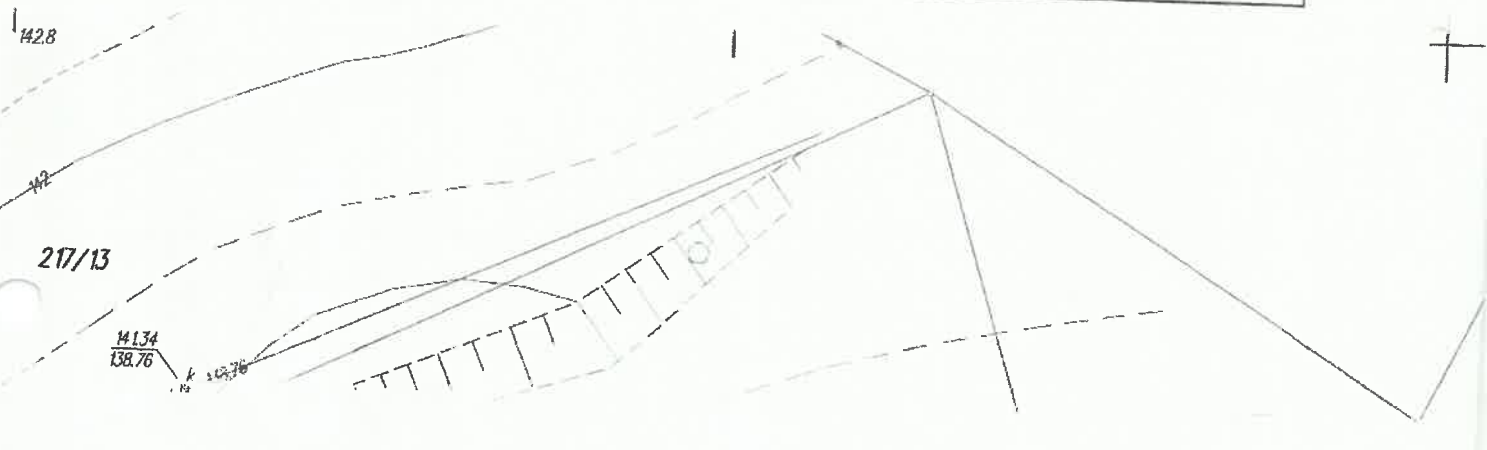


----- zakres aktualizacji
 ● - Uwaga. Punkt osnowy geodezyjnej objęty ochroną prawną

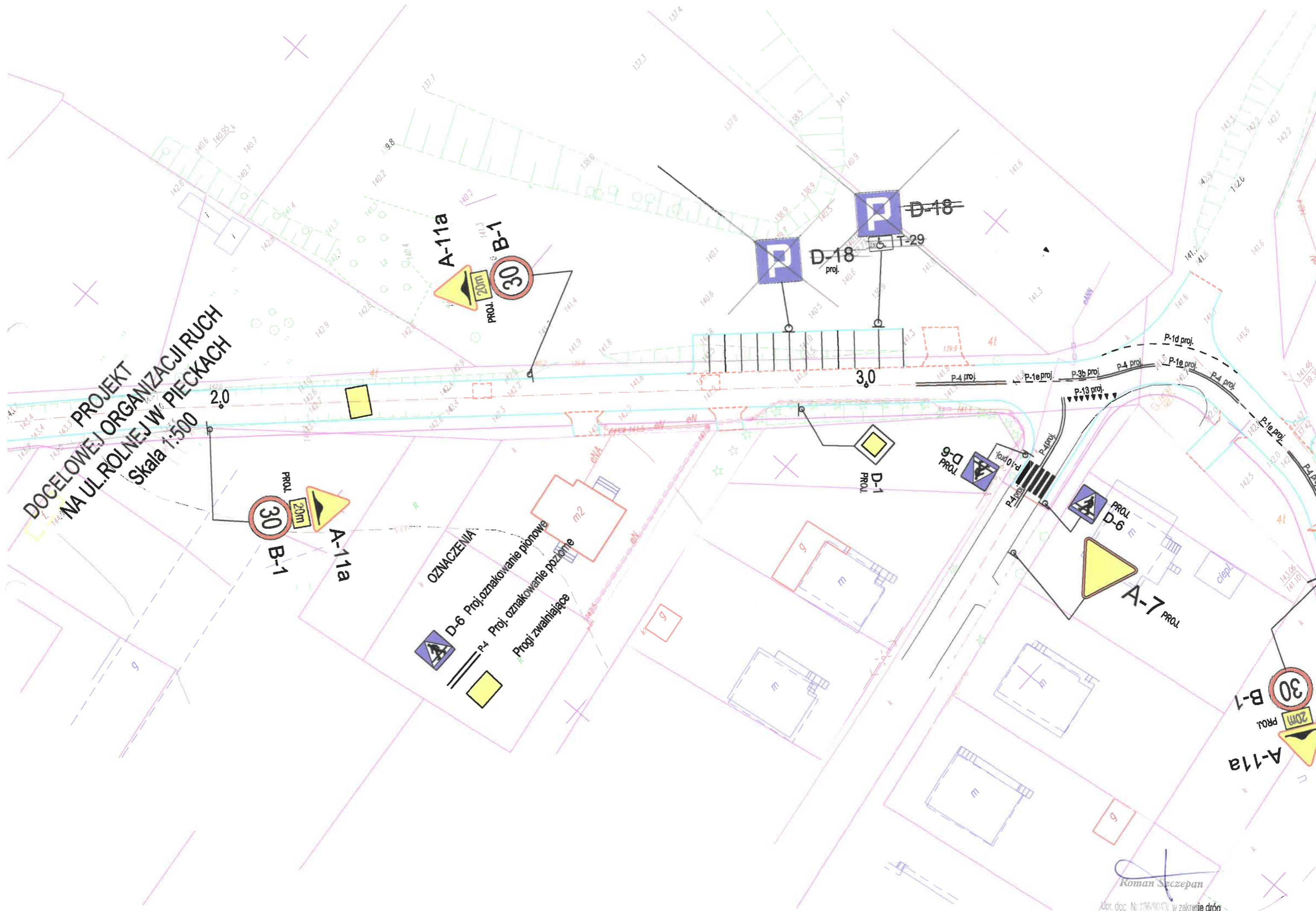
<p>MAPA SYTUACYJNO - WYSOKOŚCIOWA w skali 1 : 500 Mapa do celów projektowych</p>	
Jed. Ewidenc.: 281004_2 gm. Piecki Obręb: 281004_2.0018 Piecki	Oznaczenie kancel. Zgłosz. pracy geod. GK.6642.1.1180.2017
nr działek: 196/2, 199/1, 201/10, 203/9, 203/12, 217/6, 217/7, 643/39, 643/40, 644/2, 645/7, 672, 673, 676/1, 678, 1170	Sekcja mapy: 7.207.23.10.3.1 7.207.23.10.3.3 7.207.23.15.1.1
Układ współrzędnych płaskich: „2000” Układ wysokości: Kronsztadt 60	
Geodeta uprawniony: <div style="border: 1px solid black; padding: 5px; text-align: center;"> <p>GEODETA UPRAWNIONY INŻ. PAWEŁ MOŻDŻEŃ NR UPR. 22570</p> </div>	
Mrągowo, dn. 28.02.2018r.	

Mapa sytuacyjno-wysokościowa jest wyrobem technicznym, który służy do celów projektowych i nie może być używana do celów innych niż określone w przepisach prawa geodezyjnego i kartograficznego. Wykorzystanie mapy do celów innych niż określone w przepisach prawa geodezyjnego i kartograficznego jest zabronione. Wykorzystanie mapy do celów innych niż określone w przepisach prawa geodezyjnego i kartograficznego jest zabronione. Wykorzystanie mapy do celów innych niż określone w przepisach prawa geodezyjnego i kartograficznego jest zabronione.

Wyrażam zgodę, że niniejszy dokument został opracowany w
 wyniku prac geodezyjnych i kartograficznych, których rezultatem
 jest niniejszy techniczny wyznacznik do ewidencji nieruchomości
 oznaczony numerem geodezyjnym i kartograficznym:
STAROSTA MRĄGOWSKI
 2810.2017.219
 Z up. starosty 6 MAR. 2018
 GŁÓWNY SPECJALISTA
 w Wydziale Geodezji-Kartografii
 Kancelaria i Ochrona Praw Geodezyjnych i Kartograficznych

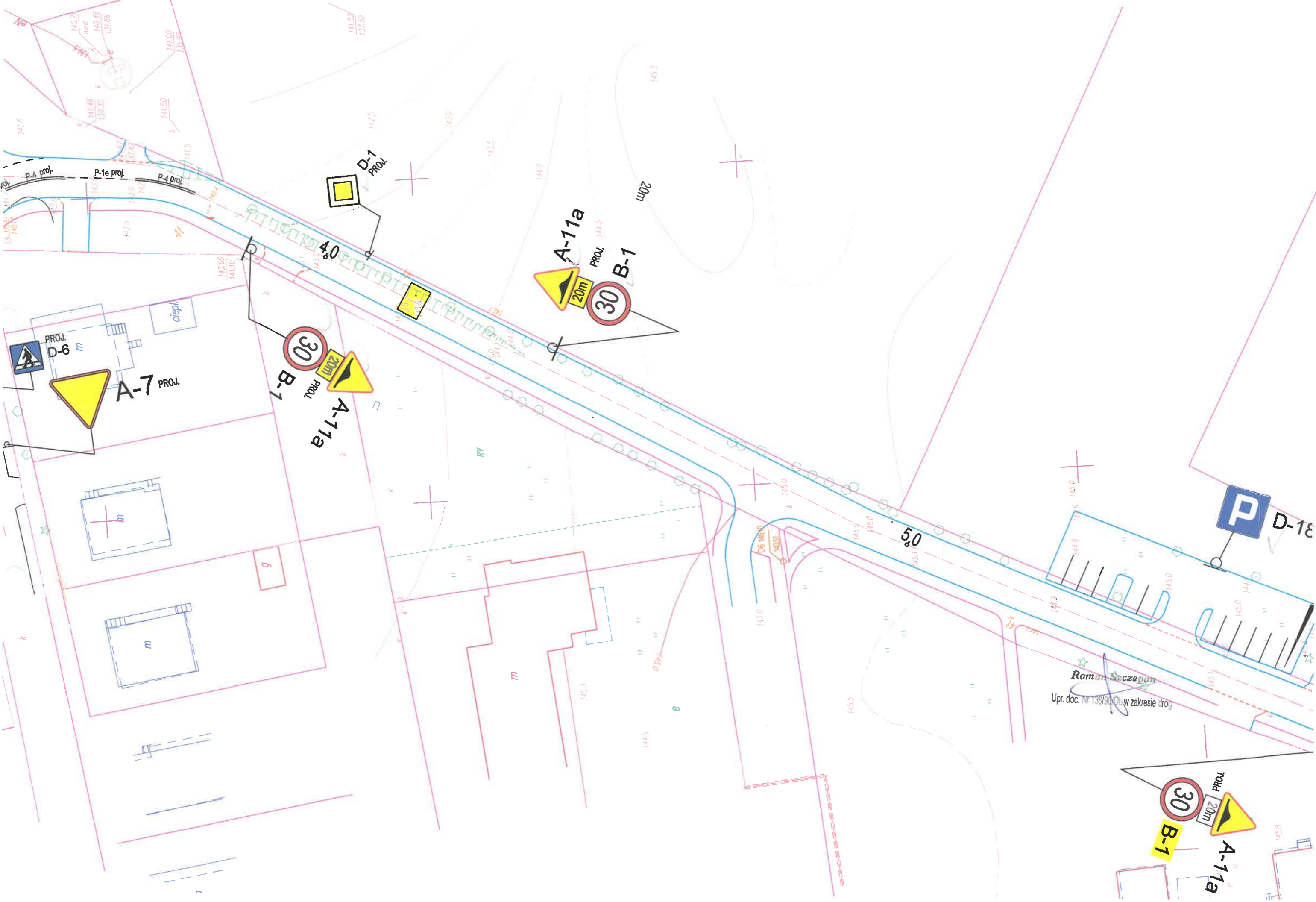


**PROJEKT
DOCELOWEJ ORGANIZACJI RUCHU
NA UL. ROLNEJ W PIECKACH**
Skala 1:500

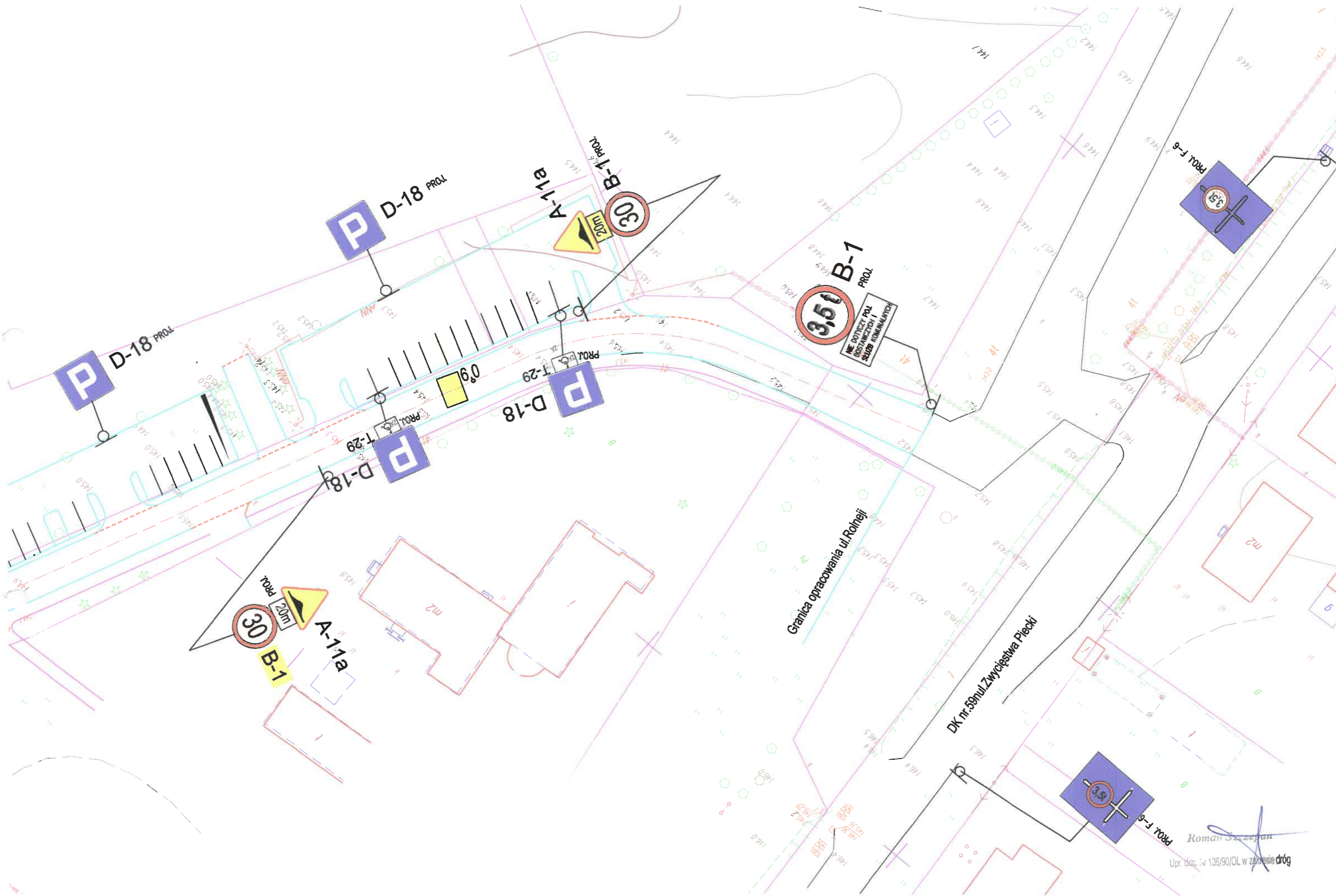


- OZNACZENIA**
- D-6 Proj. oznakowanie pionowe
 - P-4 Proj. oznakowanie poziome
 - Proj. zwalniające

Roman Szczepan
Dpr. doc. Nr 136/99/DL w zakresie dróg



Roman Szczepan
Upr. doc. Nr 138/90 OL w zakresie drog



P D-18 PROJ

P D-18 PROJ

P D-18 PROJ

P D-18 PROJ

30

B-1

A-11a

30

20m

3,5

B-1

NE DOTYCZY PROJ. BUDOWNICTWA I SŁUŻB KOMUNALNYCH

3,5

PROJ F-6

3,5

PROJ F-6

Granicia opracowania ul. Rolnej

DK nr. 59 nml. Z wyciąstwa Piecki

Roman Szarcejan
Upr. dop. nr 136/90/OL w zakresie dróg