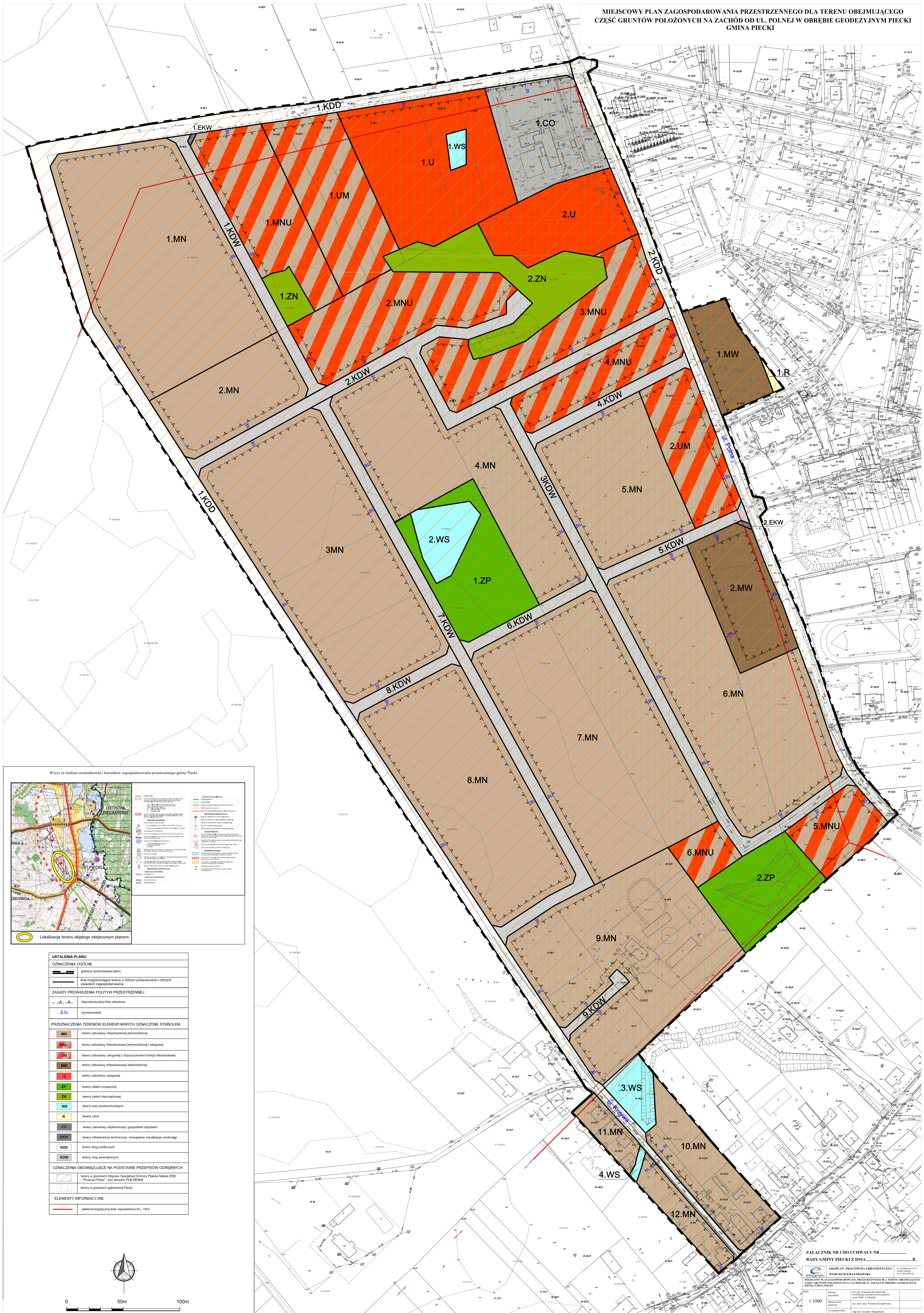
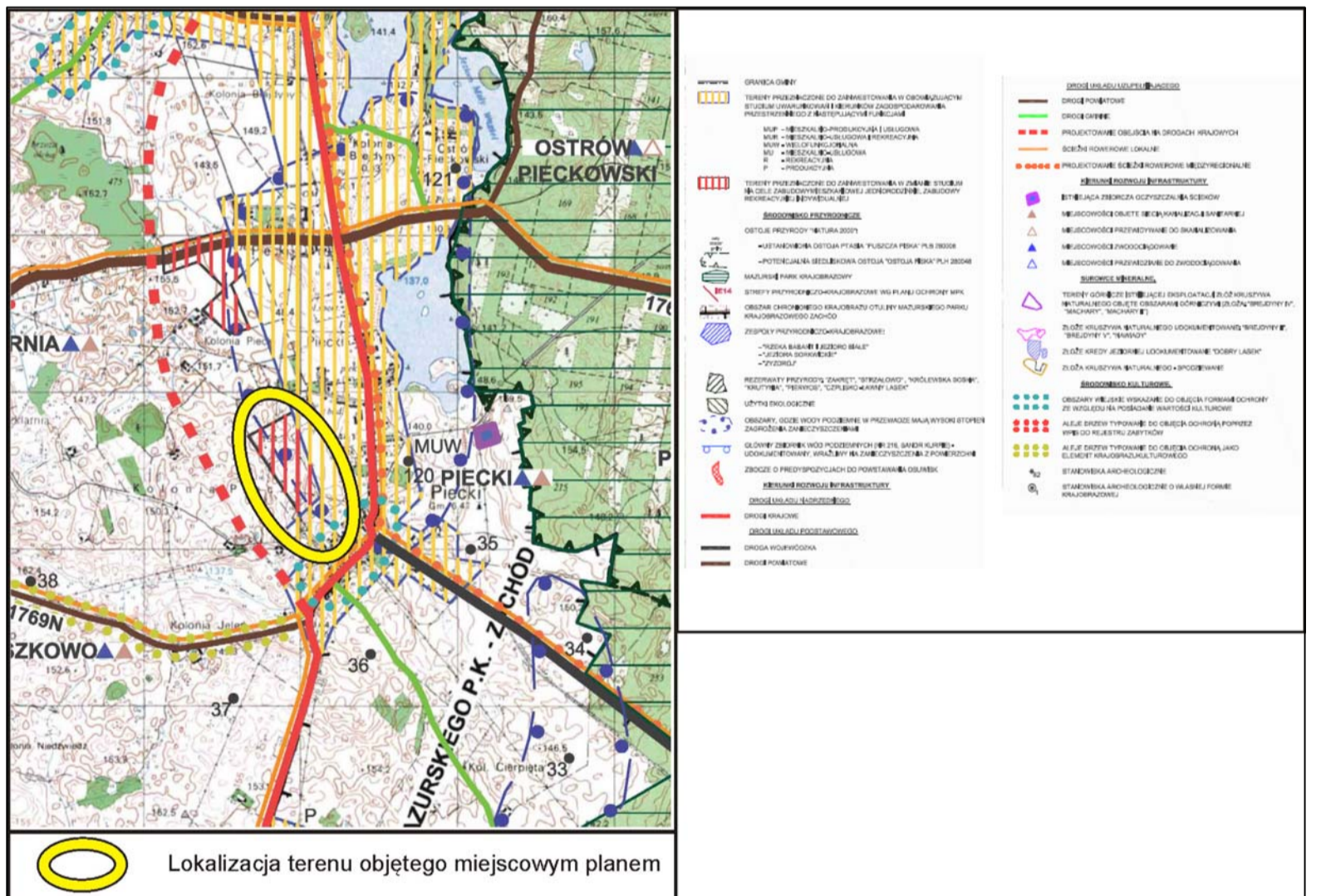


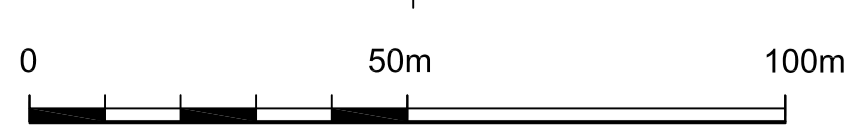

MIEJSOWY PLAN ZAGOSPODAROWANIA PRZESTRZENNEGO DLA TERENU OBEJMUJĄCEGO CZĘŚĆ GRUNTÓW POŁOŻONYCH NA ZACHOD OD UL. POLNEJ W OBRĘBIE GEODEZYJNYM PIECKI GMINA PIECKI



Wyrys ze studium uwarunkowań i kierunków zagospodarowania przestrzennego gminy Piecki



UZASADNIENIE PLANU	
OZNACZENIA OGÓLNE	
	granicza opracowania planu
	linia rozgraniczająca tereny o różnym przeznaczeniu i różnych zasadach zagospodarowania
ZASADY PROWADZENIA POLITYKI PRZESTRZENNEJ	
	nieprzekraczalna linia zabudowy
	wymiarowanie
PRZEZNACZENIA TERENÓW ELEMENTARNYCH OZNACZONE SYMBIEM	
	MN tereny zabudowy mieszkaniowej jednorodzinnej
	MNU tereny zabudowy mieszkaniowej jednorodzinnej i usługowej
	UM tereny zabudowy usługowej z doposażeniem funkcji mieszkaniowej
	MW tereny zabudowy mieszkaniowej wielorodzinnej
	U tereny zabudowy usługowej
	ZP tereny zieleni urządzonej
	ZN tereny zieleni nieurządzonej
	WS tereny wód powierzchniowych
	R tereny rekreacji
	CO tereny zabudowy drogowo-technicznej i gospodarki odpadami
	EKW tereny infrastruktury technicznej - energetyka, kanalizacja, wodociąg
	KDD tereny dróg publicznych
	KDW tereny dróg wewnętrznych
OZNACZENIA OBOWIĄZUJĄCE NA PODSTAWIE PRZEPISÓW ODREBNYCH	
	tereny w granicach Obszaru Specjalnej Ochrony Ptaków Natura 2000 "Piaszka Piekar" - kod obszaru PIS 20008
	tereny w granicach aglomeracji Piecki
ELEMENTY INFORMACYJNE	
	elektroenergetyczna linia napowietrzna Si - 15kV



ZALĄCZNIK NR 1 DO UCHWAŁY NR _____
 RADY GMINY PIECKI Z DNIA _____ R. _____

SKOPLAN PRACOWNIA BRANŻYSTYCZNA
 WODOCIECH KWIATKOWSKI
 ul. Włocławska 10
 85-001 Włocławek
 tel. 81 734 10 00
 www.skoplan.pl

Projektant: mgr inż. Wiesław Kwiatkowski
 Opiniotwórca: mgr inż. Wiesław Kwiatkowski
 Wykonawca: mgr inż. Wiesław Kwiatkowski

1:1000