

JEDNOSTKA
PROJEKTOWA:
MTBP USŁUGI
PROJEKTOWE
Mariusz Tomczuk
Ul: Wyszyńskiego 15/14
10-457 Olsztyn
Tel. 608-350-336
e-mail: biuro@mtbp.pl

Niniejszy załącznik stanowi
integralną część
z dnia
zawiera arkuszy
ponumerowanych i opieczetowanych
początek
Z up. STAROSTY

STAROSTWO POWIATOWE
w Mrągowie
11-700 Mrągowo, ul. Królewiecka 60A
-14-

EGZ. NR

1	2	3	4	5
---	---	---	---	---

Anna Maronczewska
NACZELNIK
WYDZIAŁU ARCHITEKTONICZNO-BUDOWLANEGO

**Projekt budowlany - ścieżki pieszo-rowerowej,
elementów towarzyszących w postaci kładki pieszo-
jezdnej.**

TEMAT :

OBIEKT:

Ścieżka pieszo-rowerowa wraz elementami towarzyszącymi
w postaci kładki pieszo-jezdnej.

KAT. OBIEKTU

XXVIII i VIII

ADRES INWESTYCJI :

Wg. wykazu na str. 2

INWESTOR:

Gmina Mrągowo

11-700 Mrągowo, ul. Królewiecka 60A

PROJEKTOWAŁ:

Drogi:

mgr inż. Renata Kozak upr. nr WAM/0128/P00D/10
specjalność drogowej

Konstrukcja:

mgr inż. Mariusz Tomczuk upr. nr 43/02/OL
specjalność konstrukcyjno-budowlana

SPRAWDZIŁ:

Drogi:

mgr inż. Mariusz Tomczuk upr. nr 43/02/OL
specjalność konstrukcyjno-budowlana

Konstrukcja:

mgr inż. Sebastian Czubkowski WAM/0028/P00K/12
specjalność konstrukcyjno-budowlana

PROJEKTOWAŁ:

Maj 2020

Wykaz działek objętych inwestycją:

Gmina Mragowo
OBRĘB 11-Krzywe
3044/12
3044/7
3044/15
3044/14
101/2
3036
3028
3021/2

Gmina Mragowo
OBRĘB 20-Probark
442
432/87
432/66

Spis treści

STAROSTWO POWIATOWE
w Międzybóżu
11-700 Międzybóże, ul. Królowiecka 60 A
=14=

Strona tytułowa	1-2
Spis treści	3
Uprawnienia i decyzje projektanta i sprawdzającego	4-9
Decyzja nr 16.2019 o lokalizacji inwestycji celu publicznego z dnia 30.07.2019	10-19
Decyzja nr 2.2020 o lokalizacji inwestycji celu publicznego z dnia 04.07.2019	20-24
Mapa do celów projektowych	25-31 A
Projekt budowlany ścieżki pieszo-rowerowej , elementów towarzyszących w postaci kładki pieszo-jezdnej. – br. konstrukcja	
Strona tytułowa	32-33
Oświadczenie projektanta i sprawdzającego	34
Opis do projektu budowlanego	35-37
Cześć rysunkowa	38-41
Projekt budowlany ścieżki pieszo-rowerowej– br. drogowa	
Strona tytułowa	42-43
Opis do projektu budowlanego	44-51
Informacja bioz	52-54
Oświadczenie projektanta i sprawdzającego	55
Uprawnienia i decyzje projektanta i sprawdzającego	56-61
Cześć rysunkowa	62-79
Informacja bioz - konstrukcja	80-82

-25 H J

W OLSZTYNIE
Województwo Mazowieckie

Olsztyn, 25 października 2002 r

RR II 7131/18/02

DECYZJA

Na podstawie art. 13 ust.1 pkt 1 i art. 14 ust.1 pkt 2 ustawy z dnia 07 lipca 1994 r. Prawo budowlane /tekst jednolity Dz.U. z 2000 r. Nr 106, poz.1126 ze zm./, § 4 ust. 2 i § 9 ust. 1 rozporządzenia Ministra Gospodarki Przestrzennej i Budownictwa z dnia 30 grudnia 1994 r. w sprawie samodzielnych funkcji technicznych w budownictwie /Dz.U. z 1995 r. Nr 8 poz.38 ze zmian/ oraz dokumentów stwierdzających posiadanie wymaganego przygotowania zawodowego i pozytywnego wyniku egzaminu na uprawnienia budowlane

n a d a j ę

Panu MARIUSZOWI TOMCZUKOWI
magistrowi inżynierowi budownictwa
ur. 02 sierpnia 1973 r. Olsztynie

UPRAWNIENIA BUDOWLANE

Nr ewid. 43/02/OI.

DO PROJEKTOWANIA BEZ OGRANICZEŃ W SPECJALNOŚCI KONSTRUKCYJNO-BUDOWLANEJ

Uprawnienia budowlane do projektowania bez ograniczeń stanowią również podstawę do sprawdzania projektów budowlanych w specjalności objętej tymi uprawnieniami.

Od decyzji niniejszej służy odwołanie do Głównego Inspektora Nadzoru Budowlanego w terminie 14 dni od dnia jej doręczenia, za pośrednictwem Wojewody Warmińsko - Mazurskiego

Otrzymuje:

1. Pan Mariusz Tomczuk
10-437 Olsztyn
ul. Dworcowa 53/131
2. Główny Urząd Nadzoru Budowlanego
3. a/a



[Handwritten signature]
Mariusz Tomczuk
Magister inżynier budownictwa
Nr ewid. 43/02/OI



P O L S K A
I Z B A
I N Ż Y N I E R Ó W
B U D O W N I C T W A

Zaświadczenie

o numerze weryfikacyjnym

WAM-PVQ-E8S-XFQ *

Pan Mariusz Tomczuk o numerze ewidencyjnym WAM/BO/3241/02

adres zamieszkania ul. Janowicza 2/52, 10-692 Olsztyn

jest członkiem Warmińsko-Mazurskiej Okręgowej Izby Inżynierów Budownictwa i posiada wymagane ubezpieczenie od odpowiedzialności cywilnej.

Niniejsze zaświadczenie jest ważne do dnia 2020-12-31.

Zaświadczenie zostało wygenerowane elektronicznie i opatrzone bezpiecznym podpisem elektronicznym weryfikowanym przy pomocy ważnego kwalifikowanego certyfikatu w dniu 2019-12-18 roku przez:

Mariusz Dobrzeński, Przewodniczący Rady Warmińsko-Mazurskiej Okręgowej Izby Inżynierów Budownictwa

(Zgodnie art. 5 ust. 2 ustawy z dnia 18 września 2001 r. o podpisie elektronicznym (Dz. U. 2001 Nr 150 poz. 1450) dane w postaci elektronicznej opatrzone bezpiecznym podpisem elektronicznym weryfikowanym przy pomocy ważnego kwalifikowanego certyfikatu są równoważne pod względem skutków prawnych dokumentom opatrzonym podpisami własnoręcznymi.)

* Weryfikację poprawności danych w niniejszym zaświadczeniu można sprawdzić za pomocą numeru weryfikacyjnego zaświadczenia na stronie Polskiej Izby Inżynierów Budownictwa www.pib.org.pl lub kontaktując się z biurem właściwej Okręgowej Izby Inżynierów Budownictwa.



**WARMIŃSKO-MAZURSKA
OKRĘGOWA IZBA INŻYNIERÓW BUDOWNICTWA
OKRĘGOWA KOMISJA KWALIFIKACYJNA**
10-532 Olsztyn, Plac Konsulatu Polskiego 1



WAM/OKK/U/55/12

Olsztyn, dnia 15 czerwca 2012 r.

DECYZJA

Na podstawie art. 24 ust. 1 pkt 2 ustawy z dnia 15 grudnia 2000 r. o samorządach zawodowych architektów, inżynierów budownictwa oraz urbanistów (Dz.U. z 2001 r. Nr 5 poz. 42, ze zm.), art. 12 ust. 3, art. 13 ust. 1 pkt 1, art. 14 ust. 1 pkt 2 ustawy z dnia 07 lipca 1994 r. Prawo budowlane (tekst jednolity Dz.U. z 2010 r. Nr 243, poz. 1623 ze zm.), § 6 pkt 1 i 2, § 11 ust. 1 pkt 1, § 15, § 17 ust. 1 pkt 1 rozporządzenia Ministra Transportu i Budownictwa z dnia 28 kwietnia 2006 r. w sprawie samodzielnych funkcji technicznych w budownictwie (Dz.U. z 2006 r. Nr 83 poz. 578 ze zm.) oraz art. 104 Kodeksu postępowania administracyjnego (t.j. Dz.U. z 2000 r. Nr 98, poz. 1071 ze zm.)

**Okręgowa Komisja Kwalifikacyjna
Warmińsko-Mazurskiej Okręgowej Izby Inżynierów Budownictwa**

nadaje

Panu SEBASTIANOWI CZUBKOWSKIEMU

magistrowi inżynierowi budownictwa
ur. dnia 05 czerwca 1984 r. w Olsztynie

UPRAWNIENIA BUDOWLANE

Nr ewid. WAM/0028/POOK/12

**DO PROJEKTOWANIA
BEZ OGRANICZEŃ
W SPECJALNOŚCI KONSTRUKCYJNO-BUDOWLANEJ**

UZASADNIENIE

W związku z uwzględnieniem w treści zadania strony, na podstawie art. 107 § 4 k.p.a. odstępuje się od uzasadnienia decyzji. Zakres nadanych uprawnień budowlanych wskazano na odwrocie decyzji.

Pouczenie:

1. Zgodnie z art. 12 ust. 7 w w. ustawy Prawo budowlane – podstawę do wykonywania samodzielnych funkcji technicznych w budownictwie stanowi wpis, w drodze decyzji, do centralnego rejestru Głównego Inspektora Nadzoru Budowlanego oraz wpis na listę członków właściwej izby samorządu zawodowego, potwierdzony zaświadczeniem wydanym przez tę izbę, z określonym w nim terminem ważności.
2. Od decyzji niniejszej służy odwołanie do Krajowej Komisji Kwalifikacyjnej Polskiej Izby Inżynierów Budownictwa w Warszawie, za pośrednictwem Okręgowej Komisji Kwalifikacyjnej Warmińsko-Mazurskiej Okręgowej Izby Inżynierów Budownictwa w Olsztynie, w terminie 14 dni od dnia jej doręczenia.



Skład orzekający OKK:

1. mgr inż. Zdzisław Binerowski

2. inż. Janusz Palmowski

3. mgr inż. Elżbieta Lasmanowicz

[Handwritten signatures and initials of the members of the OKK]

Pan Sebastian Czubkowski upoważniony jest :

- I. Na podstawie art. 12 ust. 1 pkt 1 i art. 13 ust. 4 ustawy Prawo budowlane, w specjalności konstrukcyjno-budowlanej, bez ograniczeń do:
 - a) projektowania, sprawdzania projektów architektoniczno-budowlanych i sprawowania nadzoru autorskiego,
 - b) sprawowania kontroli technicznej utrzymania obiektów budowlanych.

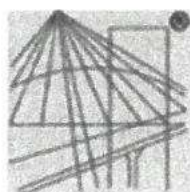
- II. Na podstawie § 15 i § 17 ust. 1 pkt 1 rozporządzenia Ministra Transportu i Budownictwa z dnia 28 kwietnia 2006 r. w sprawie samodzielnych funkcji technicznych w budownictwie (Dz. U. z 2006 r. Nr 83 poz. 578 ze zm.) uprawnienia niniejsze uprawniają do :
 - 1) sporządzania projektu zagospodarowania działki lub terenu, w zakresie specjalności niniejszych uprawnień,
 - 2) sporządzania projektu architektoniczno-budowlanego w odniesieniu do konstrukcji obiektu

Otrzymuje:

1. Pan Sebastian Czubkowski
10-089 Olsztyn, ul. Polna 20/25
2. Okręgowa Rada Izby
3. Główny Inspektor Nadzoru Budowlanego
4. a.a.

PRZEWODNICZĄCY
mgr inż. Zdzisław Burek

Olsztyn, dnia 15 czerwca 2012 r.



P O L S K A
I Z B A
I N Ż Y N I E R Ó W
B U D O W N I C T W A

Zaświadczenie

o numerze weryfikacyjnym

WAM-SFB-EZ2-GG4 *

Pan Sebastian Czubkowski o numerze ewidencyjnym WAM/BO/0117/12
adres zamieszkania ul. Polna 20/25, 10-059 Olsztyn
jest członkiem Warmińsko-Mazurskiej Okręgowej Izby Inżynierów Budownictwa i posiada
wymagane ubezpieczenie od odpowiedzialności cywilnej.
Niniejsze zaświadczenie jest ważne do dnia 2020-08-31.

Zaświadczenie zostało wygenerowane elektronicznie i opatrzone bezpiecznym podpisem elektronicznym
weryfikowanym przy pomocy ważnego kwalifikowanego certyfikatu w dniu 2019-09-10 roku przez:

Mariusz Dobrzeńcki, Przewodniczący Rady Warmińsko-Mazurskiej Okręgowej Izby Inżynierów Budownictwa

(Zgodnie art. 5 ust. 2 ustawy z dnia 18 września 2001 r. o podpisie elektronicznym (Dz. U. 2001 Nr 110 poz. 1450) dane w postaci
elektronicznej opatrzone bezpiecznym podpisem elektronicznym weryfikowanym przy pomocy ważnego kwalifikowanego certyfikatu są
równoważne pod względem skutków prawnych dokumentom opatrzonym podpisami własnoręcznymi.)

* Weryfikację poprawności danych w niniejszym zaświadczeniu można sprawdzić za pomocą numeru weryfikacyjnego zaświadczenia na
stronie Polskiej Izby Inżynierów Budownictwa www.pib.org.pl lub kontaktując się z biurem właściwej Okręgowej Izby Inżynierów
Budownictwa

IV. ZAŚWIADCZENIA Z IZB



Zaświadczenie

o numerze weryfikacyjnym:

WAM-H5I-S68-EXK *

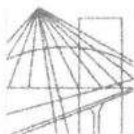
Pani Renata Anna Kozak o numerze ewidencyjnym WAM/BD/0064/12
adres zamieszkania ul. Sienkiewicza 21, 11-600 Węgorzewo
jest członkiem Warmińsko-Mazurskiej Okręgowej Izby Inżynierów Budownictwa i posiada
wymagane ubezpieczenie od odpowiedzialności cywilnej.
Niniejsze zaświadczenie jest ważne do dnia 2020-05-31.

Zaświadczenie zostało wygenerowane elektronicznie i opatrzone bezpiecznym podpisem elektronicznym
weryfikowanym przy pomocy ważnego kwalifikowanego certyfikatu w dniu 2019-05-22 roku przez:

Mariusz Dobrzeński, Przewodniczący Rady Warmińsko-Mazurskiej Okręgowej Izby Inżynierów Budownictwa.

(Zgodnie art. 5 ust 2 ustawy z dnia 18 września 2001 r. o podpisie elektronicznym (Dz. U. 2001 Nr 130 poz. 1450) dane w postaci
elektronicznej opatrzone bezpiecznym podpisem elektronicznym weryfikowanym przy pomocy ważnego kwalifikowanego certyfikatu są
równoważne pod względem skutków prawnych dokumentom opatrzonym podpisami własnoręcznymi.)

* Weryfikację poprawności danych w niniejszym zaświadczeniu można sprawdzić za pomocą numeru weryfikacyjnego zaświadczenia na
stronie Polskiej Izby Inżynierów Budownictwa www.piiib.org.pl lub kontaktując się z biurem właściwej Okręgowej Izby Inżynierów
Budownictwa.



WARMIŃSKO-MAZURSKA
OKRĘGOWA IZBA INŻYNIERÓW BUDOWNICTWA
OKRĘGOWA KOMISJA KWALIFIKACYJNA
10-532 Olsztyn, Plac Konsulatu Polskiego 1



WAM/OKK/U/125/2010

Olsztyn, dnia 15 grudnia 2010 r.

DECYZJA

Na podstawie art. 24 ust.1 pkt 2 ustawy z dnia 15 grudnia 2000 r. o samorządach zawodowych architektów, inżynierów budownictwa oraz urbanistów /Dz. U. z 2001 r. Nr 5 poz. 42, ze zm./, art. 12 ust. 3, art.13 ust.1 pkt 1, art. 14 ust. 1 pkt 2a ustawy z dnia 07 lipca 1994 r. Prawo budowlane /tekst jednolity Dz. U. z 2006 r. Nr 156, poz. 1118 ze zm./, § 6 pkt 1 i 2, § 11 ust. 1 pkt 1, § 15, § 18 ust. 1 pkt 1 i 2 rozporządzenia Ministra Transportu i Budownictwa z dnia 28 kwietnia 2006 r. w sprawie samodzielnych funkcji technicznych w budownictwie /Dz. U. z 2006 r. Nr 83 poz. 578 ze zm./ oraz art. 104 Kodeksu postępowania administracyjnego /t.j. Dz.U. z 2000 r. Nr 98, poz.1071 ze zm./

Okręgowa Komisja Kwalifikacyjna
nadaje

Pani RENACIE ANNIE KOZAK
magister inżynier budownictwa
ur. dnia 16 lipca 1983 r. w Węgorzewie

UPRAWNIENIA BUDOWLANE

Nr ewid. WAM/0128/POOD/10

DO PROJEKTOWANIA BEZ OGRANICZEŃ
W SPECJALNOŚCI DROGOWEJ

UZASADNIENIE

W związku z uwzględnieniem w całości żądania strony, na podstawie art. 107 § 4 K.p.a. odstępuje się od uzasadnienia decyzji. Szczegółowy zakres nadanych uprawnień budowlanych wskazano na odwrocie decyzji.

Pouczenie :

1. Zgodnie z art. 12 ust. 7 w/w ustawy Prawo budowlane – podstawę do wykonywania samodzielnych funkcji technicznych w budownictwie stanowi wpis, w drodze decyzji, do centralnego rejestru Głównego Inspektora Nadzoru Budowlanego oraz wpis na listę członków właściwej izby samorządu zawodowego, potwierdzony zaświadczeniem wydanym przez tę izbę, z określonym w nim terminem ważności.
2. Od decyzji niniejszej służy odwołanie do Krajowej Komisji Kwalifikacyjnej Polskiej Izby Inżynierów Budownictwa w Warszawie, za pośrednictwem Okręgowej Komisji Kwalifikacyjnej Warmińsko-Mazurskiej Okręgowej Izby Inżynierów Budownictwa w Olsztynie, w terminie 14 dni od dnia jej doręczenia.



Skład orzekający OKK:

1. mgr inż. Zdzisław Binerowski
2. inż. Janusz Palmowski
3. mgr inż. Elżbieta Lasmarowicz

Pani Renata Anna Kozak upoważniona jest :

I. Na podstawie art. 12 ust. 1 pkt 1, art. 13 ust. 4 ustawy Prawo budowlane, w specjalności drogowej, bez ograniczeń do:

- a) projektowania, sprawdzania projektów architektoniczno-budowlanych i sprawowania nadzoru autorskiego,
- b) sprawowania kontroli technicznej utrzymania obiektów budowlanych.

II. Na podstawie § 15, § 18 ust. 1 pkt 1 i 2 rozporządzenia Ministra Transportu i Budownictwa z dnia 28 kwietnia 2006 r. w sprawie samodzielnych funkcji technicznych w budownictwie /Dz. U. z 2006 r. Nr 83 poz. 578 ze zm./ uprawnienia niniejsze uprawniają **w specjalności drogowej** bez ograniczeń do :

- 1) projektowania obiektu budowlanego, takiego jak :
 - a) droga, w rozumieniu przepisów o drogach publicznych, z wyłączeniem drogowych obiektów inżynierskich oprócz przepustów,
 - b) droga dla ruchu i postoju statków powietrznych oraz przepust,
- 2) sporządzania projektu zagospodarowania działki lub terenu, w zakresie specjalności niniejszych uprawnień.

Otrzymuje:

- 1. Pani Renata Anna Kozak
11-600 Węgorzewo, ul. Sienkiewicza 21
- 2. Okręgowa Rada Izby
- 3. Główny Inspektor Nadzoru Budowlanego
- 4. a/a

PRZEWODNICZĄCY
OKRĘGOWEJ KOMISJI KWALIFIKACYJNEJ

mgr inż. Zdzisław Winiarski

Olsztyn, dnia 15 grudnia 2010 r.

WÓJT GMINY MRĄGOWO
woj. warmińsko-mazurskie
Znak: IPP.6733.34.2018

Inwestor:
Gmina Mrągowo
ul. Królewiecka 60A
11-700 Mrągowo
Pełnomocnik:
Mariusz Rychcik reprezentujący
firmę Pracownia Projektowa
TURFALKO Mariusz Rychcik
Wójtowo, ul. Sosnowa 23
11-010 Barczewo

DECYZJA Nr 16/2019
o ustaleniu lokalizacji inwestycji celu publicznego

Na podstawie art. 4 ust. 2 pkt. 1, art. 50 ust. 1 i 4, art. 51 ust. 1 pkt. 2, art. 53 oraz art. 54 ustawy z dnia 27 marca 2003 r. o planowaniu i zagospodarowaniu przestrzennym (t.j. Dz. U. z 2018 r. poz. 1945 ze zm.) i art. 104 kpa § 1 ustawy z dnia 14 czerwca 1960 r. Kodeks postępowania administracyjnego (t.j. Dz. U. z 2018 r. poz. 2096 ze zm.) po rozpatrzeniu wniosku z dnia 28.12.2018 r. Pana Mariusza Rychcika reprezentującego firmę Pracownia Projektowa TURFALKO Mariusz Rychcik Wójtowo, ul. Sosnowa 23, 11-010 Barczewo pełnomocnika Gminy Mrągowo ul. Królewiecka 60A 11-700 Mrągowo

U S T A L A M

lokalizację inwestycji celu publicznego polegającej na:
budowie ścieżki pieszo-rowerowej szerokości 2,5 m na działkach ewidencyjnych nr (według załącznika graficznego): 3044/12, 3044/7, 3044/15, 101/2, 88, 78, 3036, 77, 3028, 3021/2 w obrębie geodezyjnym 11-Krzywe oraz 442, 432/87, 432/66 w obrębie geodezyjnym 20-Probark, gmina Mrągowo.

1. Ustalenia dotyczące rodzaju inwestycji.

Wydzielanie gruntów pod drogi rowerowe, budowa, utrzymywanie oraz wykonywanie robót budowlanych tych dróg, obiektów i urządzeń transportu publicznego. Inwestycja stanowi cel publiczny w rozumieniu przepisu art. 6 pkt 1 ustawy z dnia 21 sierpnia 1997 r. o gospodarce nieruchomościami (t.j. Dz. U. z 2018 r. poz. 2204 ze zm.).

1.1. Ustalenia dotyczące funkcji zabudowy i zagospodarowania terenu.

Budowa ścieżki pieszo-rowerowej szerokości 2,5 m na działkach ewidencyjnych nr (według załącznika graficznego): 3044/12, 3044/7, 3044/15, 101/2, 88, 78, 3036, 77, 3028, 3021/2 w obrębie geodezyjnym 11-Krzywe oraz 442, 432/87, 432/66 w obrębie geodezyjnym 20-Probark, gmina Mrągowo.

Projektowana ścieżka ma mieć charakter naturalnego, utwardzonego szlaku z nawierzchnią z kruszywa naturalnego wprasowanego w podbudowę. Tam, gdzie będzie to możliwe, zostanie zabezpieczona krawężnikami. Projekt nie przewiduje przebudowy infrastruktury inżynierskiej. Planowane roboty ziemne w postaci korytowania, wykonania wykopów i nasypów, wynikają z konieczności wykonania korpusu ścieżki i robót towarzyszących. Będą one prowadzone na głębokości ok. 20-30 cm z zachowaniem szczególnej ostrożności. W ciągu projektowanej ścieżki zaprojektowano kładkę pieszo-rowerową. Planowane prace będą obejmowały również montaż małej architektury (w tym

miejsca postojowe, stojaki na rowery, tablice informacyjno-edukacyjne, ławy i stoły, małe wiaty, kosze na śmieci itp.).

Zakres prac budowlanych zakłada wykonanie następujących czynności:

- roboty przygotowawcze;
- wykonanie korytowania pod projektowane nawierzchnie ścieżki (w miejscach, w których zajdzie taka konieczność);
- wykonanie betonowych obrzeży;
- wykonanie warstw wzmocnienia i konstrukcji nawierzchni ścieżki;
- roboty związane z oznakowaniem ruchu (oznakowanie pionowe, oznakowanie poziome, elementy bezpieczeństwa ruchu);
- roboty związane z wykonaniem miejsc obsługi turysty;
- roboty wykończeniowe.

Długość planowanej inwestycji – maksymalnie 8 km.

2. Warunki i szczególne zasady zagospodarowania terenu oraz jego zabudowy wynikające z przepisów odrębnych.

2.1. Ustalenia dotyczące warunków i wymagań ochrony i kształtowania ładu przestrzennego

Nie dotyczy.

2.2. Ustalenia dotyczące ochrony środowiska, przyrody i krajobrazu

- a) W zakresie ochrony środowiska i zdrowia ludzi mają zastosowanie przepisy ustawy z dnia 27 kwietnia 2001 r. Prawo ochrony środowiska (t.j. Dz. U. z 2019 r. poz. 1396).
- b) W zakresie ochrony przyrody mają zastosowanie przepisy ustawy z dnia 16 kwietnia 2004 r. o ochronie przyrody (tj. Dz. U. z 2018 r., poz. 1614 ze zm.) oraz przepisy obowiązujących rozporządzeń wykonawczych do tej ustawy.
- c) Teren znajduje się w granicach Otuliny Mazurskiego Parku Krajobrazowego, na obszarze którego obowiązują przepisy Rozporządzenia nr 9 Wojewody Warmińsko-Mazurskiego z 26 stycznia 2006 r. w sprawie Mazurskiego Parku Krajobrazowego oraz Planu Ochrony Parku uchwalonego Uchwałą XIX/368/12 Sejmiku Województwa Warmińsko - Mazurskiego z dnia 28 sierpnia 2012 w sprawie ustanowienia Planu Ochrony Mazurskiego Parku Krajobrazowego.
- d) Teren znajduje się w granicach Obszaru Chronionego Krajobrazu Otuliny MPK – Zachód, na obszarze którego obowiązują przepisy Uchwały Nr VIII/206/15 Sejmiku Województwa Warmińsko-Mazurskiego z dnia 24 czerwca 2015 r. w sprawie wyznaczenia Obszaru Chronionego Krajobrazu Otuliny Mazurskiego Parku Krajobrazowego - Zachód. (Dz. Urz. Woj. W-M z 2015 r., poz. 2747 ze zm.).
- e) Teren znajduje się w granicach obszaru NATURA 2000 tj. specjalnego obszaru ochrony ptaków Puszcza Piska – kod obszaru PLB280008.
- f) Regionalny Dyrektor Ochrony Środowiska w Olsztynie stwierdził, że przedmiotowa inwestycja nie wywrze istotnego wpływu na obszar Natura 2000 (pismo znak: WOPN.6335.548.2018.AKI z dnia 07.01.2019).
- g) Projektowany obiekt nie należy do rodzaju przedsięwzięć, dla których istnieje obowiązek sporządzenia raportu o oddziaływaniu na środowisko, który może być wymagany w rozumieniu przepisów rozporządzenia Rady Ministrów z dnia 9 listopada 2010 r. w sprawie przedsięwzięć mogących znacząco oddziaływać na środowisko (t.j. Dz. U. 2016 poz. 71). W związku z tym inwestycja nie wymaga postępowania administracyjnego z zakresu ustawy z dnia 3 października 2008 r. o udostępnianiu informacji o środowisku i jego ochronie, udziale społeczeństwa w ochronie środowiska oraz o ocenach oddziaływania na środowisko.

2.3. Ustalenia dotyczące ochrony dziedzictwa kulturowego i zabytków oraz dóbr kultury współczesnej

W granicach terenu inwestycji nie znajdują się obiekty objęte prawnymi formami ochrony zabytków na podstawie ustawy z dnia 23 lipca 2003 r. o ochronie zabytków i opiece nad zabytkami (t.j. Dz. U. z 2018 r., poz. 2067). W przypadku odnalezienia obiektów historycznych lub obiektów archeologicznych należy je zachować i zgłosić do Warmińsko - Mazurskiego Wojewódzkiego Konserwatora Zabytków.

2.4. Ustalenia dotyczące obsługi w zakresie komunikacji oraz infrastruktury technicznej

W przypadku kolizji projektowanych sieci i urządzeń z istniejącymi sieciami i urządzeniami infrastruktury technicznej, należy je przebudować i dostosować do projektowanego zagospodarowania zgodnie z obowiązującymi przepisami, normami i warunkami przebudowy. Całość kosztów związanych z przebudową i zabezpieczeniem istniejących urządzeń i sieci ponosi inwestor. Uzyskanie warunków technicznych od dysponenta sieci nastąpi na etapie projektu budowlanego.

2.5. Wymagania dotyczące ochrony interesów osób trzecich

Przy zagospodarowaniu terenu należy spełnić wymagania dotyczące ochrony interesów prawnych osób trzecich w granicach określonych przez ustawy i zasady współżycia społecznego.

2.6. Ustalenia dotyczące granic i sposobów zagospodarowania terenów lub obiektów podlegających ochronie, ustalonych na podstawie odrębnych przepisów

Teren objęty wnioskiem nie jest: obszarem górniczym, obszarem narażonym na niebezpieczeństwo powodzi oraz obszarem zagrożonym osuwaniem się mas ziemnych.

2.7. Pozostałe warunki wynikające z przepisów odrębnych

- a) Realizacja inwestycji wymaga uzyskania pozwolenia na budowę lub zgłoszenia budowy zgodnie z przepisami odrębnymi.
- b) Projekt zagospodarowania terenu należy opracować na aktualnej mapie sytuacyjno-wysokościowej do celów projektowych w skali dostosowanej do wielkości i charakteru inwestycji.
- c) W sprawach nieustalonych w treści niniejszej decyzji mają zastosowanie przepisy rozporządzenia Ministra Infrastruktury z dnia 12 kwietnia 2002 r. w sprawie warunków technicznych jakim powinny odpowiadać budynki i ich usytuowanie (t.j. Dz. U. z 2015 r. poz. 1422 z późn. zm.) i ustawy z dnia 7 lipca 1994 r. Prawo Budowlane (t.j. Dz. U. z 2019 r. poz. 1186).
- d) Podczas realizacji inwestycji należy przestrzegać stosownych przepisów odrębnych warunkujących minimalne odległości obiektów budowlanych od:
 - wszelkich sieci i urządzeń infrastruktury technicznej,
 - budowli związanych z sieciami infrastruktury technicznej,
 - cmentarzy w zakresie ochrony sanitarnej,
 - innych obiektów mogących mieć wpływ na ich lokalizację w szczególności przepisów dotyczących minimalnych odległości od lasów.
- e) Teren objęty inwestycją obejmuje grunty chronione na podstawie ustawy z 3 lutego 1995 r. o ochronie gruntów rolnych i leśnych (t.j. Dz.U. z 2017 r., poz. 1161). Dopuszcza się lokalizację sieci i urządzeń na gruntach chronionych, jeżeli nie jest wymagana dla nich konieczności uzyskania zgody na zmianę przeznaczenia gruntów na cele nierolnicze lub nieleśne stosownie do przepisów odrębnych.
- f) Teren inwestycji znajduje się w obszarze przewidzianego do realizacji odcinka drogi krajowej nr 16.

3. Teren inwestycji.

Teren inwestycji stanowią działki ewidencyjne nr (według załącznika graficznego): 3044/12, 3044/7, 3044/15, 101/2, 88, 78, 3036, 77, 3028, 3021/2 w obrębie geodezyjnym 11-Krzywe oraz 442, 432/87, 432/66 w obrębie geodezyjnym 20-Probark, gmina Mrągowo.

UZASADNIENIE

Pan Mariusz Rychcik reprezentujący firmę Pracownia Projektowa TURFALKO Mariusz Rychcik Wójtowo, ul. Sosnowa 23, 11-010 Barczewo pełnomocnik Gminy Mrągowo ul. Królewiecka 60A 11-700 Mrągowo, złożył wniosek o ustalenie lokalizacji inwestycji celu publicznego polegającej na budowie ścieżki pieszo-rowerowej szerokości 2,5 m na działkach ewidencyjnych nr (według załącznika graficznego): 3044/12, 3044/7, 3044/15, 101/2, 88, 78, 3036, 77, 3028, 3021/2 w obrębie geodezyjnym 11-Krzywe oraz 442, 432/87, 432/66 w obrębie geodezyjnym 20-Probark, gmina Mrągowo.

Zgodnie z art. 53 ust. 3 ustawy o planowaniu i zagospodarowaniu przestrzennym przeprowadzona analiza warunków i zasad zagospodarowania terenu objętego wnioskiem i wynikających z przepisów odrębnych oraz stanu faktycznego i prawnego terenu, na którym przewiduje się realizację inwestycji, wykazała możliwość ustalenia lokalizacji inwestycji celu publicznego.

- a) Teren przedmiotowej inwestycji nie posiada obowiązującego miejscowego planu zagospodarowania przestrzennego.
- b) Wnioskowana inwestycja stanowi zmianę zagospodarowania terenu w rozumieniu przepisów art. 50 ust. 1 ustawy o planowaniu i zagospodarowaniu przestrzennym.
- c) Realizacja przedmiotowej inwestycji nie może powodować zmiany przeznaczenia gruntów rolnych i leśnych na cele nierolnicze i nieleśne wymagającej zgody na zmianę przeznaczenia w rozumieniu przepisów ustawy o ochronie gruntów rolnych i leśnych (t.j. Dz. U. z 2017 r. poz. 1161).
- d) Autorem projektu decyzji jest mgr inż. Michał Romański - Pracownia urbanistyczna – PLANBUD Aneta Romańska - spełniający warunek, o którym mowa w art. 5 w związku z art. 60 ust.1 pkt 4 ustawy z dnia 27 marca 2003 r. o planowaniu i zagospodarowaniu przestrzennym (t.j. Dz. U. z 2018 r. poz. 1945 ze zm.).
- e) Zgodnie z art. 53 ust. 4 ustawy o planowaniu i zagospodarowaniu przestrzennym projekt decyzji został uzgodniony z:
 - Starostą Mrągowskim – niezajęcie stanowiska przez organ (art. 53 ust. 5 ustawy o planowaniu i zagospodarowaniu przestrzennym);
 - zarządcą dróg gminnych – niezajęcie stanowiska przez organ (art. 53 ust. 5 ustawy o planowaniu i zagospodarowaniu przestrzennym);
 - Powiatowy Zarząd Dróg w Mrągowie – niezajęcie stanowiska przez organ (art. 53 ust. 5 ustawy o planowaniu i zagospodarowaniu przestrzennym);
 - Generalna Dyrekcja Dróg Krajowych i Autostrad Oddział w Olsztynie – niezajęcie stanowiska przez organ (art. 53 ust. 5 ustawy o planowaniu i zagospodarowaniu przestrzennym);
 - Regionalnym Dyrektorem Ochrony Środowiska w Olsztynie – niewyrażenie stanowiska przez organ (art. 53 ust. 5c ustawy o planowaniu i zagospodarowaniu przestrzennym).
 - Państwowym Gospodarstwem Wodnym Wody Polskie Zarząd Zlewni w Olsztynie – postanowienie z dnia 20.02.2019 r., znak: BI.ZZŚ.4.436.4.17.2019.PD;

- Wojewodą Warmińsko-Mazurskim – postanowienie z dnia 19.02.2019 r., znak: IGR.I.745.4.2019;
- Marszałkiem Województwa Warmińsko-Mazurskiego – postanowienie o umorzeniu postępowania z dnia 28.02.2019 r., znak: W-MBPP.P1R.5050.1.04.EK.2019;
- Dyrektorem Regionalnej Dyrekcji Lasów Państwowych w Olsztynie – postanowienie z dnia 19.07.2019 r., znak: ZS.224.58.2019.KO.

Pouczenie

- *Wnioskodawcy, który nie uzyska prawa dysponowania terenem na cele budowlane nie przysługuje roszczenie o zwrot nakładów poniesionych w związku z otrzymaną decyzją o ustaleniu lokalizacji inwestycji celu publicznego.*
- *Niniejsza decyzja nie rodzi praw do terenu oraz nie narusza prawa własności i uprawnień osób trzecich.*
- *Od niniejszej decyzji służy stronom odwołanie do Samorządowego Kolegium Odwoławczego w Olsztynie. Odwołanie wnosi się za pośrednictwem tutejszego organu w terminie 14 dni od dnia doręczenia decyzji. W trakcie biegu terminu do wniesienia odwołania strona może zrzec się prawa do wniesienia odwołania wobec organu administracji publicznej, który wydał decyzję. Z dniem doręczenia organowi administracji publicznej oświadczenia o zrzeczeniu się prawa do wniesienia odwołania przez ostatnią ze stron postępowania, decyzja staje się ostateczna i prawomocna, co oznacza, iż decyzja podlega natychmiastowemu wykonaniu i brak jest możliwości zaskarżenia decyzji do Wojewódzkiego Sądu Administracyjnego. Nie jest możliwe skuteczne cofnięcie oświadczenia o zrzeczeniu się prawa do wniesienia odwołania.*
- *Jeżeli niniejsza decyzja została wydana z naruszeniem przepisów postępowania, a konieczny do wyjaśnienia zakres sprawy ma istotny wpływ na jej rozstrzygnięcie, na zgodny wniosek wszystkich stron zawarty w odwołaniu, organ odwoławczy przeprowadza postępowanie wyjaśniające w zakresie niezbędnym do rozstrzygnięcia sprawy. Organ odwoławczy przeprowadza postępowanie wyjaśniające także wówczas, gdy jedna ze stron zawarła w odwołaniu wniosek o przeprowadzenie przez organ odwoławczy postępowania wyjaśniającego w zakresie niezbędnym do rozstrzygnięcia sprawy, a pozostałe strony wyraziły na to zgodę w terminie czternastu dni od dnia doręczenia im zawiadomienia o wniesieniu odwołania, zawierającego wniosek o przeprowadzenie przez organ odwoławczy postępowania wyjaśniającego w zakresie niezbędnym do rozstrzygnięcia sprawy.*



WOJT
mgr Piotr Piercewicz

Otrzymują:

1. Wnioskodawca: Mariusz Rychcik
Pracownia Projektowa
TURFALKO pełnomocnik
Gminy Mrągowo.
2. Strony postępowania.
3. A/a.

K.J.



**WOJEWÓDZTWO
MIAŁO
WOJ. WARMIŃSKO-MAZURSKIE**

ŁACZY ARKUSZ 2

LOW

woj.warmińsko-mazurskie

5

13

11-700 Mrągowo, ul. Królewiecka 60 A



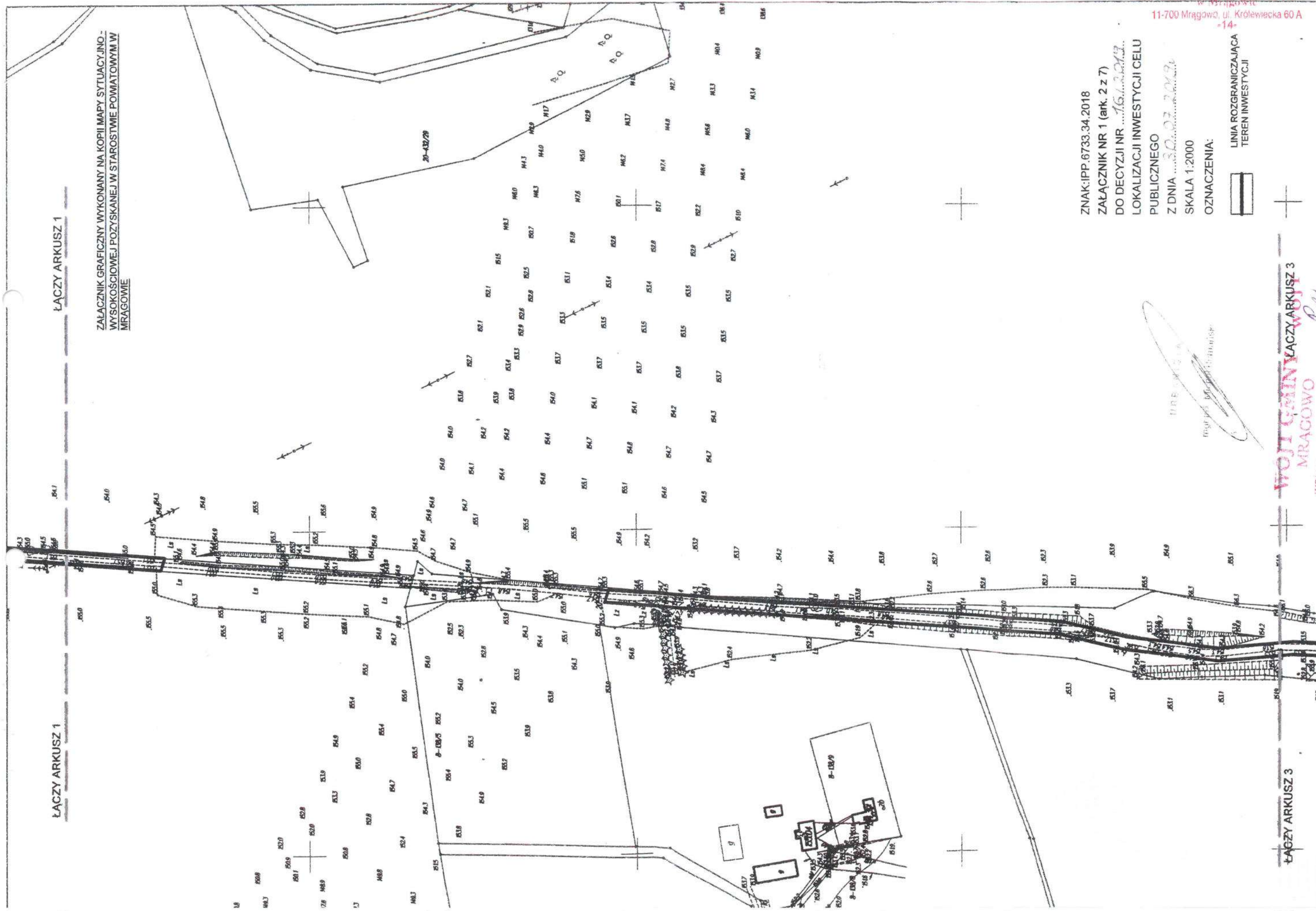
LINIA ROZGRANICZAJĄCA
TEREN INWESTYCJI

20-432/86

ŁĄCZY ARKUSZ 1

ŁĄCZY ARKUSZ 1

ZAŁĄCZNIK GRAFICZNY WYKONANY NA KOPII MAPY SYTUACYJNO -
WYSOKOŚCIOWEJ POZYSKANEJ W STAROSTWIE POWIATOWYM W
MRAGOWIE



ZNAK: IPP.6733.34.2018
ZAŁĄCZNIK NR 1 (ark. 2 z 7)
DO DECYZJI NR ...16.1.2019...
LOKALIZACJI INWESTYCJI CELU
PUBLICZNEGO
Z DNIA ...30.03.2019...
SKALA 1:2000
OZNACZENIA:

LINIA ROZGRANICZAJĄCA
TEREN INWESTYCJI

ŁĄCZY ARKUSZ 3

WOJEWÓDZKI ŁĄCZY ARKUSZ 3
MRAGOWO

STAROSTWO POWIATOWE
w Mragowie
11-700 Mragowa, ul. Królewiecka 60 A
-14-

-14-

ŁĄCZY ARKUSZ 2

MRACOWO
woj. warmiński=maturski= Prof. P. Kozłowski

8-63/3

OZNACZENIA:

**Linia Rozgraniczająca
Teren Inwestycji**

ŁĄCZY ARKUSZ 3

11-30/1

11-7/3

znak: IPP.6733.34.2018
załącznik nr 1 (ark. 4 z 7)
do decyzji nr161.2019...
okazalacji inwestycji celu
publicznego
dnia30.07.2019...
skala 1:2000
oznaczenia:

linia rozgraniczająca
teren inwestycji

URBANISTA
mgr inż. Rafał Berman

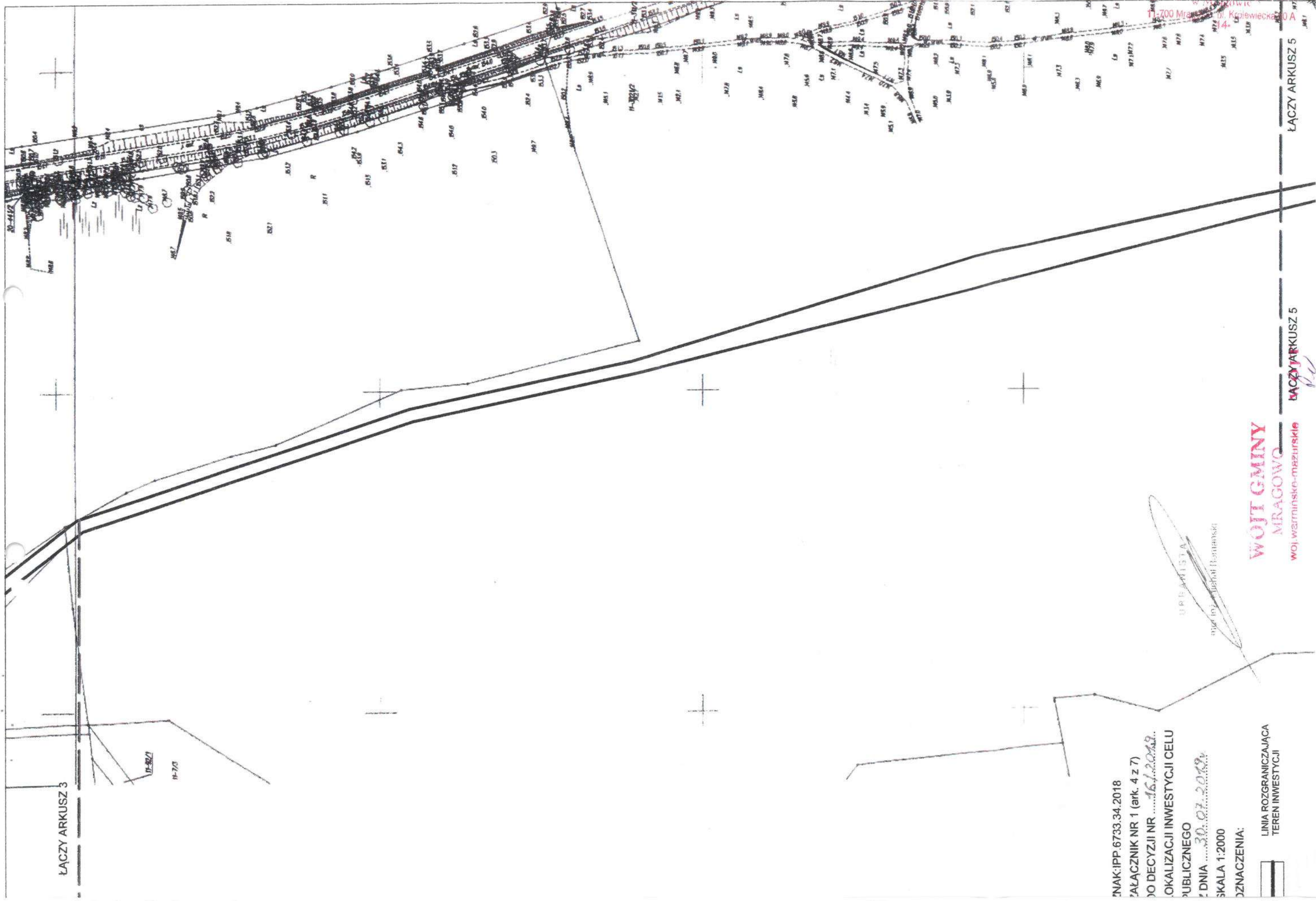
WOJ. GMINY
MRAĞOWO
woj. warmińsko-mazurskie

ŁĄCZY ARKUSZ 5

ŁĄCZY ARKUSZ 5

STAROSTWO POWIATOWE
11-700 Mrągowo, ul. Kościelna 10 A
14

16





ZNAK: IPP.6733.34.2018
ZAŁĄCZNIK NR 1 (ark. 5 z 7)
DO DECYZJI NR 16/2019
LOKALIZACJI INWESTYCJI CELU
PUBLICZNEGO
Z DNIA 30.03.2019
SKALA 1:2000
OZNACZENIA:

WOJ. GMINY
MRĄGOWO
woj. warmińsko-mazurskie
WOJ. P.11

ŁĄCZY ARKUSZ 6

ŁĄCZY ARKUSZ 6

ŁĄCZY ARKUSZ 5

ŁĄCZY ARKUSZ 5

ZNAK.IPP.6733.34.2018

ZAŁĄCZNIK NR 1 (ark. 6 z 7)

DO DECYZJI NR 16/2019

LOKALIZACJI INWESTYCJI CELU

PUBLICZNEGO

Z DNIA 30.07.2019r.

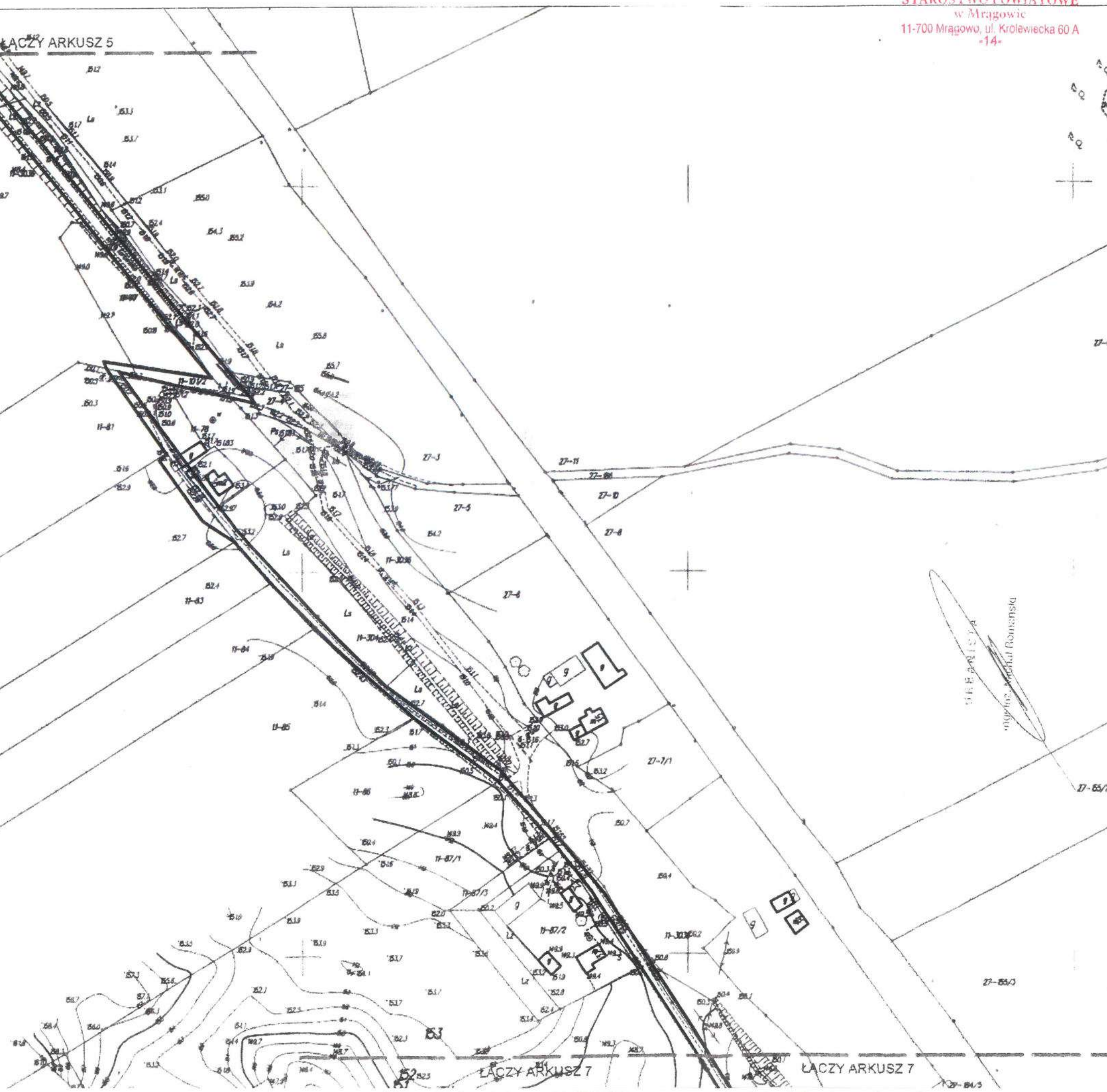
SKALA 1:1000

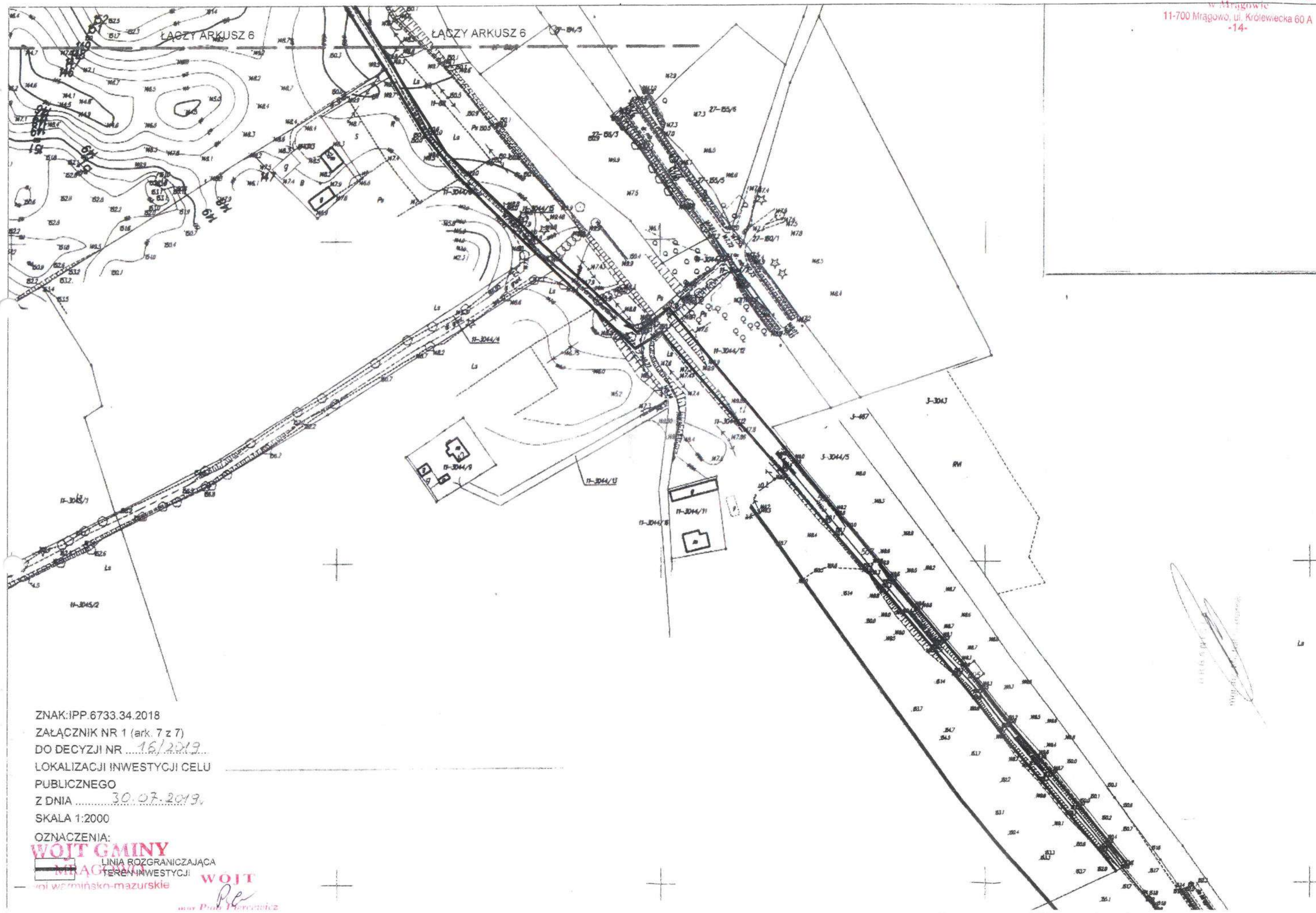
OZNACZENIA:

woj. warmińsko-mazurskie

WOJ. GMINA MRAGOWO

Linia rozgraniczająca teren inwestycji





ZNAK: IPP.6733.34.2018
ZAŁĄCZNIK NR 1 (ark. 7 z 7)
DO DECYZJI NR 16/2019
LOKALIZACJI INWESTYCJI CELU
PUBLICZNEGO
Z DNIA 30.07.2019
SKALA 1:2000

OZNACZENIA:

WOJ. GMINY

MŁAWA
LINIA ROZGRANICZAJĄCA
TEREN INWESTYCJI

województwo mazowieckie

WOJ. P

mgr Piotr P. P.

Mrągowo, dnia 04.02.2020 r.

WÓJT GMINY MRĄGOWO
woj. warmińsko-mazurskie
Znak: IPP.6733.32.2019

Inwestor:

Gmina Mrągowo
ul. Królewiecka 60A
11-700 Mrągowo

Pełnomocnik:

Mariusz Rychcik reprezentujący
firmę Pracownia Projektowa
TURFALKO Mariusz Rychcik
Wójtowo, ul. Sosnowa 23
11-010 Barczewo

DECYZJA Nr 2/2020
o ustaleniu lokalizacji inwestycji celu publicznego

Na podstawie art. 4 ust. 2 pkt. 1, art. 50 ust. 1 i 4, art. 51 ust. 1 pkt. 2, art. 53 oraz art. 54 ustawy z dnia 27 marca 2003 r. o planowaniu i zagospodarowaniu przestrzennym (t.j. Dz. U. z 2018 r. poz. 1945 ze zm.) i art. 104 kpa § 1 ustawy z dnia 14 czerwca 1960 r. Kodeks postępowania administracyjnego (t.j. Dz. U. z 2018 r. poz. 2096 ze zm.) po rozpatrzeniu wniosku z dnia z dnia 03.12.2019 r. (wpływ: 04.12.2019 r.) Pana Mariusza Rychcika reprezentującego firmę Pracownia Projektowa TURFALKO Mariusz Rychcik Wójtowo, ul. Sosnowa 23, 11-010 Barczewo pełnomocnika Gminy Mrągowo ul. Królewiecka 60A 11-700 Mrągowo

U S T A L A M

lokalizację inwestycji celu publicznego polegającej na:

budowie ścieżki pieszo-rowerowej szerokości 2,5 m na działkach ewidencyjnych nr: 3044/7, 3044/14, 3036 (zgodnie z załącznikiem graficznym) w obrębie geodezyjnym 11-Krzywe, gmina Mrągowo.

1. Ustalenia dotyczące rodzaju inwestycji.

Wydzielanie gruntów pod drogi publiczne, drogi rowerowe i drogi wodne, budowa, utrzymywanie oraz wykonywanie robót budowlanych tych dróg, obiektów i urządzeń transportu publicznego, a także łączności publicznej i sygnalizacji. Inwestycja stanowi cel publiczny w rozumieniu przepisu art. 6 pkt 1 ustawy z dnia 21 sierpnia 1997 r. o gospodarce nieruchomościami (t.j. Dz. U. z 2020 r. poz. 65).

1.1. Ustalenia dotyczące funkcji zabudowy i zagospodarowania terenu.

Budowa ścieżki pieszo-rowerowej szerokości 2,5 m na działkach ewidencyjnych nr: 3044/7, 3044/14, 3036 (zgodnie z załącznikiem graficznym) w obrębie geodezyjnym 11-Krzywe, gmina Mrągowo.

Projektowana ścieżka ma mieć charakter naturalnego, utwardzonego szlaku z nawierzchnią z kruszywa naturalnego wprasowanego w podbudowę. Tam, gdzie będzie to możliwe, zostanie zabezpieczona krawężnikami. Projekt nie przewiduje przebudowy infrastruktury inżynierskiej. Planowane roboty ziemne w postaci korytowania, wykonania wykopów i nasypów, wynikają z konieczności wykonania korpusu ścieżki i robót towarzyszących. Będą one prowadzone na głębokości ok. 20-30 cm z zachowaniem szczególnej ostrożności. W ciągu projektowanej ścieżki zaprojektowano kładkę pieszo-rowerową. Planowane prace będą obejmowały również montaż małej architektury (w tym

miejsca postojowe, stojaki na rowery, tablice informacyjno-edukacyjne, ławy i stoły, małe wiaty, kosze na śmieci itp.).

Zakres prac budowlanych zakłada wykonanie następujących czynności:

- roboty przygotowawcze;
- wykonanie korytowania pod projektowane nawierzchnie ścieżki (tam gdzie będzie to uzasadnione);
- wykonanie warstw wzmocnienia i konstrukcji nawierzchni ścieżki;
- roboty związane z oznakowaniem ruchu (oznakowanie pionowe, oznakowanie poziome, elementy bezpieczeństwa ruchu);
- roboty związane z wykonaniem miejsc obsługi turysty;
- roboty kończeniowe.

2. Warunki i szczególne zasady zagospodarowania terenu oraz jego zabudowy wynikające z przepisów odrębnych.

2.1. Ustalenia dotyczące warunków i wymagań ochrony i kształtowania ładu przestrzennego

Nie dotyczy.

2.2. Ustalenia dotyczące ochrony środowiska, przyrody i krajobrazu

- a) W zakresie ochrony środowiska i zdrowia ludzi mają zastosowanie przepisy ustawy z dnia 27 kwietnia 2001 r. Prawo ochrony środowiska (t.j. Dz. U. z 2019 r. poz. 1396 ze zm.).
- b) W zakresie ochrony przyrody mają zastosowanie przepisy ustawy z dnia 16 kwietnia 2004 r. o ochronie przyrody (tj. Dz. U. z 2020 r., poz. 55) oraz przepisy obowiązujących rozporządzeń wykonawczych do tej ustawy.
- c) Teren znajduje się w granicach Otuliny Mazurskiego Parku Krajobrazowego, na obszarze którego obowiązują przepisy Rozporządzenia nr 9 Wojewody Warmińsko-Mazurskiego z 26 stycznia 2006 r. w sprawie Mazurskiego Parku Krajobrazowego oraz Planu Ochrony Parku uchwalonego Uchwałą XIX/368/12 Sejmiku Województwa Warmińsko - Mazurskiego z dnia 28 sierpnia 2012 w sprawie ustanowienia Planu Ochrony Mazurskiego Parku Krajobrazowego.
- d) Teren znajduje się w granicach Obszaru Chronionego Krajobrazu Otuliny MPK – Zachód, na obszarze którego obowiązują przepisy Uchwały Nr VIII/206/15 Sejmiku Województwa Warmińsko-Mazurskiego z dnia 24 czerwca 2015 r. w sprawie wyznaczenia Obszaru Chronionego Krajobrazu Otuliny Mazurskiego Parku Krajobrazowego - Zachód. (Dz. Urz. Woj. W-M z 2015 r., poz. 2747 ze zm.).
- e) Teren znajduje się w granicach obszaru NATURA 2000 tj. specjalnego obszaru ochrony ptaków Puszcza Piska – kod obszaru PLB280008.
- f) Projektowany obiekt nie należy do rodzaju przedsięwzięć, dla których istnieje obowiązek sporządzenia raportu o oddziaływaniu na środowisko, który może być wymagany w rozumieniu przepisów rozporządzenia Rady Ministrów z dnia 9 listopada 2010 r. w sprawie przedsięwzięć mogących znacząco oddziaływać na środowisko (t.j. Dz. U. 2016 poz. 71). W związku z tym inwestycja nie wymaga postępowania administracyjnego z zakresu ustawy z dnia 3 października 2008 r. o udostępnianiu informacji o środowisku i jego ochronie, udziale społeczeństwa w ochronie środowiska oraz o ocenach oddziaływania na środowisko.

2.3. Ustalenia dotyczące ochrony dziedzictwa kulturowego i zabytków oraz dóbr kultury współczesnej

W granicach terenu inwestycji nie znajdują się obiekty objęte prawnymi formami ochrony zabytków na podstawie ustawy z dnia 23 lipca 2003 r. o ochronie zabytków i opiece nad zabytkami (t.j. Dz. U. z 2018 r., poz. 2067 ze zm.). W przypadku odnalezienia obiektów historycznych lub obiekty archeologicznych należy je

zachować i zgłosić do Warmińsko - Mazurskiego Wojewódzkiego Konserwatora Zabytków.

2.4. Ustalenia dotyczące obsługi w zakresie komunikacji oraz infrastruktury technicznej

W przypadku kolizji projektowanych sieci i urządzeń z istniejącymi sieciami i urządzeniami infrastruktury technicznej, należy je przebudować i dostosować do projektowanego zagospodarowania zgodnie z obowiązującymi przepisami, normami i warunkami przebudowy. Całość kosztów związanych z przebudową i zabezpieczeniem istniejących urządzeń i sieci ponosi inwestor. Uzyskanie warunków technicznych od dysponenta sieci nastąpi na etapie projektu budowlanego.

2.5. Wymagania dotyczące ochrony interesów osób trzecich

Przy zagospodarowaniu terenu należy spełnić wymagania dotyczące ochrony interesów prawnych osób trzecich w granicach określonych przez ustawy i zasady współżycia społecznego.

2.6. Ustalenia dotyczące granic i sposobów zagospodarowania terenów lub obiektów podlegających ochronie, ustalonych na podstawie odrębnych przepisów

Teren objęty wnioskiem nie jest: obszarem górniczym, obszarem narażonym na niebezpieczeństwo powodzi oraz obszarem zagrożonym osuwaniem się mas ziemnych. Teren inwestycji nie znajduje się w obszarze głównego zbiornika wód podziemnych.

2.7. Pozostałe warunki wynikające z przepisów odrębnych

- a) Realizacja inwestycji wymaga uzyskania pozwolenia na budowę lub zgłoszenia budowy zgodnie z przepisami odrębnymi.
- b) Projekt zagospodarowania terenu należy opracować na aktualnej mapie sytuacyjno-wysokościowej do celów projektowych w skali dostosowanej do wielkości i charakteru inwestycji.
- c) W sprawach nieustalonych w treści niniejszej decyzji mają zastosowanie przepisy rozporządzenia Ministra Infrastruktury z dnia 12 kwietnia 2002 r. w sprawie warunków technicznych jakim powinny odpowiadać budynki i ich usytuowanie (t.j. Dz. U. z 2019 r. poz. 1065) i ustawy z dnia 7 lipca 1994 r. Prawo Budowlane (t.j. Dz. U. z 2019 r. poz. 1186 ze. zm.).
- d) Podczas realizacji inwestycji należy przestrzegać stosownych przepisów odrębnych warunkujących minimalne odległości obiektów budowlanych od:
 - wszelkich sieci i urządzeń infrastruktury technicznej,
 - budowli związanych z sieciami infrastruktury technicznej,
 - cmentarzy w zakresie ochrony sanitarnej,
 - innych obiektów mogących mieć wpływ na ich lokalizację w szczególności przepisów dotyczących minimalnych odległości od lasów.
- e) Teren objęty inwestycją obejmuje grunty chronione na podstawie ustawy z 3 lutego 1995 r. o ochronie gruntów rolnych i leśnych (t.j. Dz.U. z 2017 r., poz. 1161). Dopuszcza się lokalizację sieci i urządzeń na gruntach chronionych, jeżeli nie jest wymagana dla nich konieczności uzyskania zgody na zmianę przeznaczenia gruntów na cele nierolnicze lub nieleśne stosownie do przepisów odrębnych.

3. Teren inwestycji.

Teren inwestycji stanowią działki ewidencyjne nr: 3044/7, 3044/14, 3036 (zgodnie z załącznikiem graficznym) w obrębie geodezyjnym 11-Krzywe, gmina Mrągowo.

UZASADNIENIE

Pan Mariusz Rychcik reprezentujący firmę Pracownia Projektowa TURFALKO Mariusz Rychcik Wójtowo, ul. Sosnowa 23, 11-010 Barczewo pełnomocnik Gminy Mrągowo ul. Królewiecka 60A 11-700 Mrągowo, złożył wniosek o ustalenie lokalizacji inwestycji celu publicznego polegającej na budowie ścieżki pieszo-rowerowej szerokości 2,5 m na działkach

ewidencyjnych nr: 3044/7, 3044/14, 3036 (zgodnie z załącznikiem graficznym) w obrębie geodezyjnym 11-Krzywe, gmina Mrągowo.

Zgodnie z art. 53 ust. 3 ustawy o planowaniu i zagospodarowaniu przestrzennym przeprowadzona analiza warunków i zasad zagospodarowania terenu objętego wnioskiem i wynikających z przepisów odrębnych oraz stanu faktycznego i prawnego terenu, na którym przewiduje się realizację inwestycji, wykazała możliwość ustalenia lokalizacji inwestycji celu publicznego. Zgodnie ze złożonym w dniu 04.12.2019 r. wnioskiem o ustalenie lokalizacji inwestycji celu publicznego, inwestycja obejmuje obszar o powierzchni 0,9740 ha. Teren inwestycji obejmuje części działek ewidencyjnych nr 3044/7, 3044/14 i 3036, obręb geodezyjny 11- Krzywe, gm. Mrągowo.

W toku analizy ustalono, iż wszystkie działki wchodzące w teren inwestycji stanowią własność Skarbu Państwa. Zgodnie z wypisem z rejestru gruntów, w skład terenu inwestycji wchodzi: lasy (LsV), grunty orne (RVI), drogi (dr). Działki ewidencyjne stanowiące teren inwestycji nie są zabudowane. W sąsiedztwie planowanej inwestycji znajduje się zabudowa mieszkaniowa jednorodzinna. W toku analizy stan prawny nieruchomości, ustalono na podstawie ewidencji gruntów i budynków. Stan zagospodarowania w terenie ustalono podczas wizji terenowej dokonanej przez wykonującego analizę.

- a) Teren przedmiotowej inwestycji nie posiada obowiązującego miejscowego planu zagospodarowania przestrzennego.
- b) Wnioskowana inwestycja stanowi zmianę zagospodarowania terenu w rozumieniu przepisów art. 50 ust. 1 ustawy o planowaniu i zagospodarowaniu przestrzennym.
- c) Realizacja przedmiotowej inwestycji nie może powodować zmiany przeznaczenia gruntów rolnych i leśnych na cele nierolnicze i nieleśne wymagającej zgody na zmianę przeznaczenia w rozumieniu przepisów ustawy o ochronie gruntów rolnych i leśnych (t.j. Dz. U. z 2017 r. poz. 1161).
- d) Autorem projektu decyzji jest mgr inż. Michał Romański - Pracownia urbanistyczna – PLANBUD Aneta Romańska - spełniający warunek, o którym mowa w art. 5 w związku z art. 60 ust.1 pkt 4 ustawy z dnia 27 marca 2003 r. o planowaniu i zagospodarowaniu przestrzennym (t.j. Dz. U. z 2018 r. poz. 1945 ze zm.).
- e) Zgodnie z art. 53 ust. 4 ustawy o planowaniu i zagospodarowaniu przestrzennym projekt decyzji został uzgodniony z:
 - Starostą Mrągowskim – niezajęcie stanowiska przez organ (art. 53 ust. 5 ustawy o planowaniu i zagospodarowaniu przestrzennym);
 - Państwowym Gospodarstwem Wodnym Wody Polskie Zarząd Zlewni w Olsztynie – niezajęcie stanowiska przez organ (art. 53 ust. 5 ustawy o planowaniu i zagospodarowaniu przestrzennym);
 - Regionalnym Dyrektorem Ochrony Środowiska w Olsztynie – niewyrażenie stanowiska przez organ (art. 53 ust. 5c ustawy o planowaniu i zagospodarowaniu przestrzennym);
 - zarządcą dróg gminnych – postanowienie Wójta Gminy Mrągowo z dnia 17.01.2020 r., znak: RBK.6730.5.2020;
 - Dyrektorem Regionalnej Dyrekcji Lasów Państwowych w Olsztynie – postanowienie z dnia 14.01.2020 r., znak: ZS.224.24.2020.EP.

Pouczenie

- *Wnioskodawcy, który nie uzyska prawa dysponowania terenem na cele budowlane nie przysługuje roszczenie o zwrot nakładów poniesionych w związku z otrzymaną decyzją o ustaleniu lokalizacji inwestycji celu publicznego.*
- *Niniejsza decyzja nie rodzi praw do terenu oraz nie narusza prawa własności i uprawnień osób trzecich.*

- Od niniejszej decyzji służy stronom odwołanie do Samorządowego Kolegium Odwoławczego w Olsztynie. Odwołanie wnosi się za pośrednictwem tutejszego organu w terminie 14 dni od dnia doręczenia decyzji. W trakcie biegu terminu do wniesienia odwołania strona może zrzec się prawa do wniesienia odwołania wobec organu administracji publicznej, który wydał decyzję. Z dniem doręczenia organowi administracji publicznej oświadczenia o zrzeczeniu się prawa do wniesienia odwołania przez ostatnią ze stron postępowania, decyzja staje się ostateczna i prawomocna, co oznacza, iż decyzja podlega natychmiastowemu wykonaniu i brak jest możliwości zaskarżenia decyzji do Wojewódzkiego Sądu Administracyjnego. Nie jest możliwe skuteczne cofnięcie oświadczenia o zrzeczeniu się prawa do wniesienia odwołania.
- Jeżeli niniejsza decyzja została wydana z naruszeniem przepisów postępowania, a konieczny do wyjaśnienia zakres sprawy ma istotny wpływ na jej rozstrzygnięcie, na zgodny wniosek wszystkich stron zawarty w odwołaniu, organ odwoławczy przeprowadza postępowanie wyjaśniające w zakresie niezbędnym do rozstrzygnięcia sprawy. Organ odwoławczy przeprowadza postępowanie wyjaśniające także wówczas, gdy jedna ze stron zawarła w odwołaniu wniosek o przeprowadzenie przez organ odwoławczy postępowania wyjaśniającego w zakresie niezbędnym do rozstrzygnięcia sprawy, a pozostałe strony wyraziły na to zgodę w terminie czternastu dni od dnia doręczenia im zawiadomienia o wniesieniu odwołania, zawierającego wniosek o przeprowadzenie przez organ odwoławczy postępowania wyjaśniającego w zakresie niezbędnym do rozstrzygnięcia sprawy.

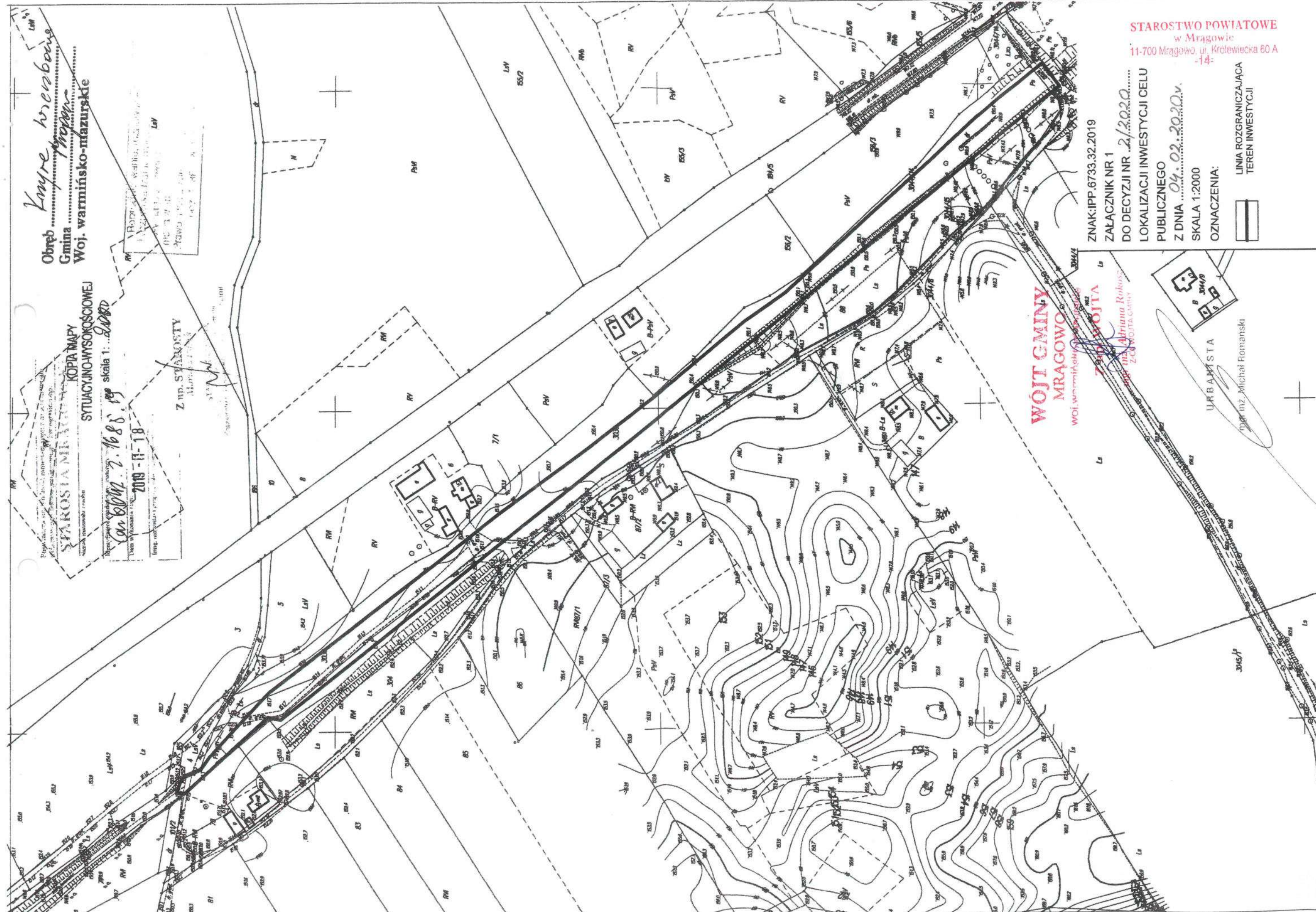


Z up. WÓJTA
mgr inż. Agnieszka Rokosz
Z-CAM WÓJTA GMINY

Otrzymują:

1. Wnioskodawca: Mariusz Rychcik
Pracownia Projektowa
TURFALKO pełnomocnik
Gminy Mrągowo.
2. Strony postępowania.
3. A/a.

K.J.



Obręb *Kmyre wresbais*
Gmina *Mrągowo*
Woj. warmińsko-mazurskie

STAROSTA MRĄGOWA
Kopia mapy
Sytuacyjno-wysokościowej
skala 1:2000
Data wydania 2019-11-18
Inicjator: *San 80m 2.1688*

Z. inż. STAROSTY
M. Starosty

STAROSTWO POWIATOWE
w Mrągowie
11-700 Mrągowo, ul. Krolewiecka 60 A
-14-

ZNAK: IPP.6733.32.2019
ZAŁĄCZNIK NR 1
DO DECYZJI NR 2/2020
LOKALIZACJI INWESTYCJI CELU
PUBLICZNEGO
Z DNIA 04.02.2020
SKALA 1:2000
OZNACZENIA:

LINIA ROZGRANICZAJĄCA
TEREN INWESTYCJI

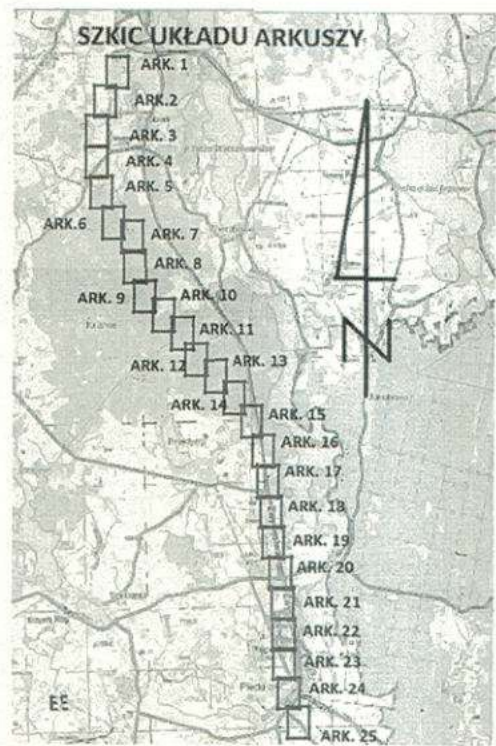
WOJ. GMINY
MRĄGOWO
WOJ. warmińsko-mazurskie
Z. inż. STAROSTY

mgr inż. Adrianna Rokosz
Z. inż. STAROSTY

URBANISTA
mgr inż. Michał Romanski

V. DECYZJE, UZGODNIENIA

Kelou



Mapa sytuacyjno-wysokościowa do celów projektowych
w skali 1: 500
Układ współrzędnych prostokątnych płaskich: 2000
Układ wysokościowy: Kronsztad 60
gmina: 281003_2 Gmina Mrągowo
obwód: 281003_2
ARK nr 1

K.E.R.G.: Gk. 6642.1.858.2019
Wykonawca: **V-GEO**
Natalia Młynarska
Nowa Różanka 57A, 11-400 Kętrzyn
tel. 25 463 388
NIP 742-217-87-93, REGON 380299648
Mrągowo, dnia 01.10.2019r.

STAROSTA MRĄGOWSKI
2020-03-25
2020-03-25

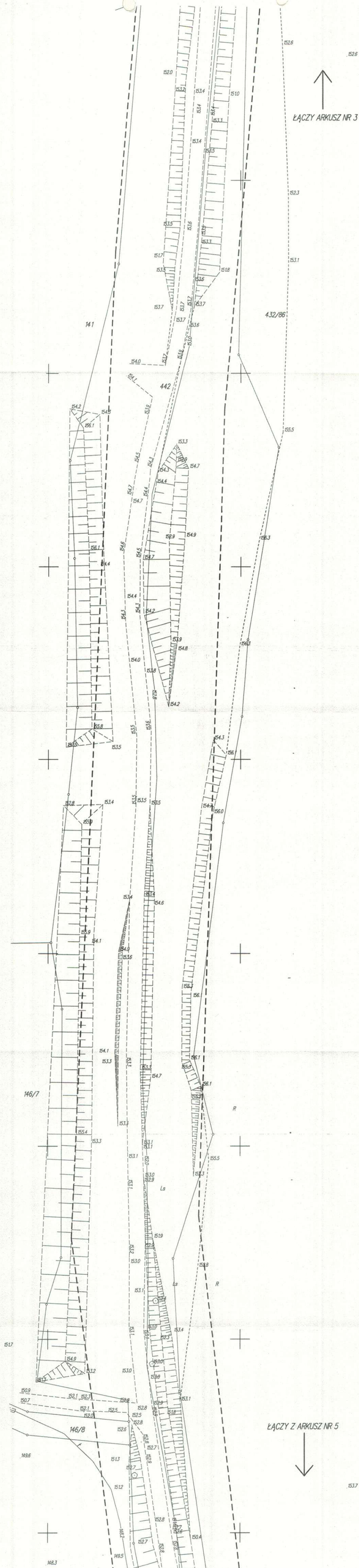
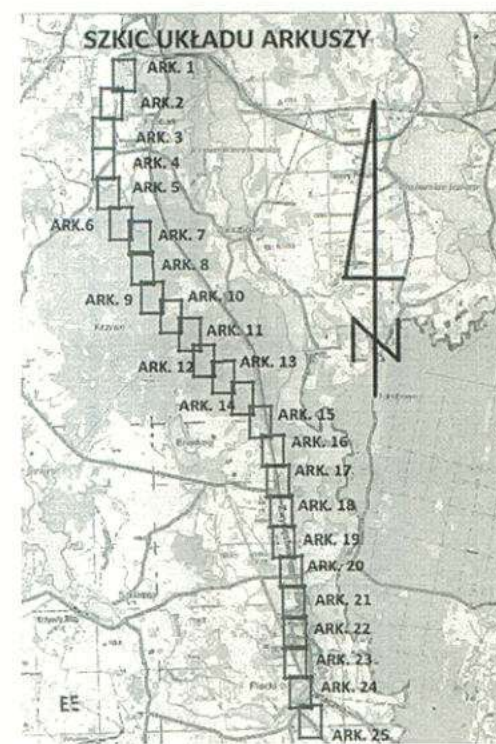
Wniosek o wydanie decyzji o pozwoleniu na budowę
Wniosek o wydanie decyzji o pozwoleniu na budowę
Wniosek o wydanie decyzji o pozwoleniu na budowę

Wniosek o wydanie decyzji o pozwoleniu na budowę
Wniosek o wydanie decyzji o pozwoleniu na budowę
Wniosek o wydanie decyzji o pozwoleniu na budowę



STAROSTWO POWIATOWE
w Międzywodziu
11-700 Międzywózie, ul. Kieleńska 60 A
-14-





----- Zasięg aktualizacji o – punkt osnowy geodezyjnej prawnie chroniony

*Mapa sytuacyjno-wysokościowa
do celów projektowych*

w skali 1: 500

Układ współrzędnych prostokątnych plaskich: 2000
Układ wysokościowy: Kronsztad 60
gmina: 281003_2 Gmina Mrągowo Sekcje mapy:
obręb: 281003_2 7.209.23.18.1.3
ARK nr 4 7.209.23.18.3.1

K.E.R.G.: Gk.6642.1.858.2019
Wykonawca:

V-GEO
Natalia Mlynarska **GEODETA UPRAWNIJONY**
Nowa Różanka 52/1, 11-400 Kętrzyn
tel. 585 063 388
NIP 742-217-87-93, REGON 380399648
upr. nr 19152/05

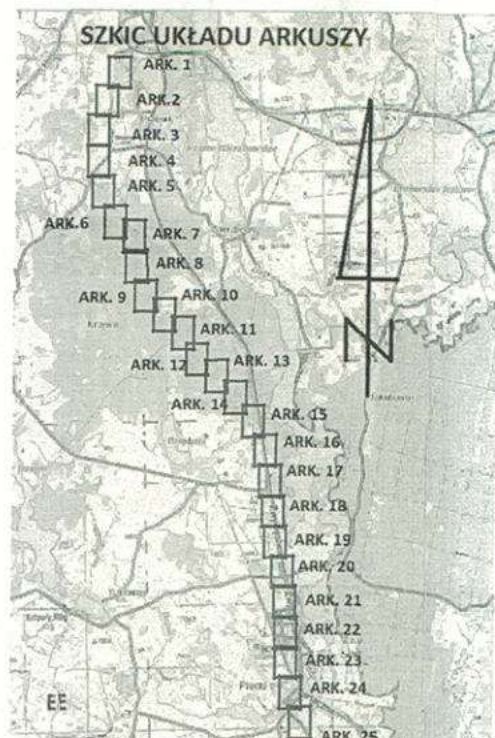
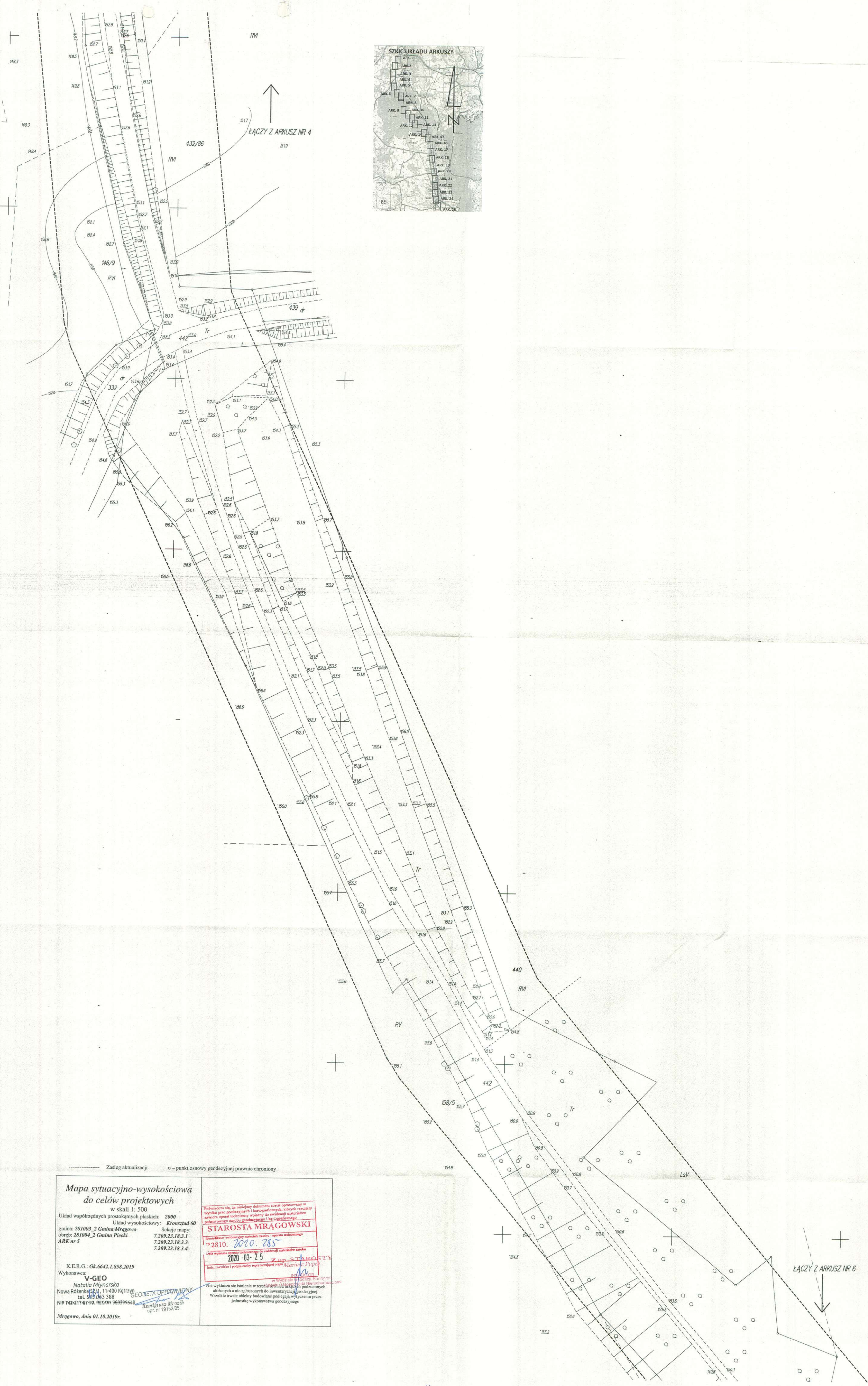
Mrągowo, dnia 01.10.2019r.

Poświadczam, że niniejszy dokument został opracowany w
 wyniku prac geoderyznych i kartograficznych, których rezultaty
 zawiera operat techniczny wpłynęły do ewidencji materiałów
 państwowego zasobu geoderyzycznego i kartograficznego
STAROSTA MRĄGOWSKI
 Identyfikator ewidencyjny materiału zasobu - operatu technicznego
 D.2810. 2020. 285

Data wpisania opustu technicznego do ewidencji materiałów zasobu
2020-03-25
Imię, nazwisko i podpis osoby reprezentującej organ
Z up. STAROSTY
Mariusz Pupek

Nie wyklucza się istnienia w terenie również urządzeń podziemnych, ułożonych a nie zgłoszonych do inwentaryzacji geodezyjnej. Wszelkie trwały obiekty budowlane podlegają wytyczeniu przez jednostkę wykonawstwa geodezyjnego.

Ark 5



----- Zasięg aktualizacji o -- punkt osnowy geodezyjnej prawnie chroniony

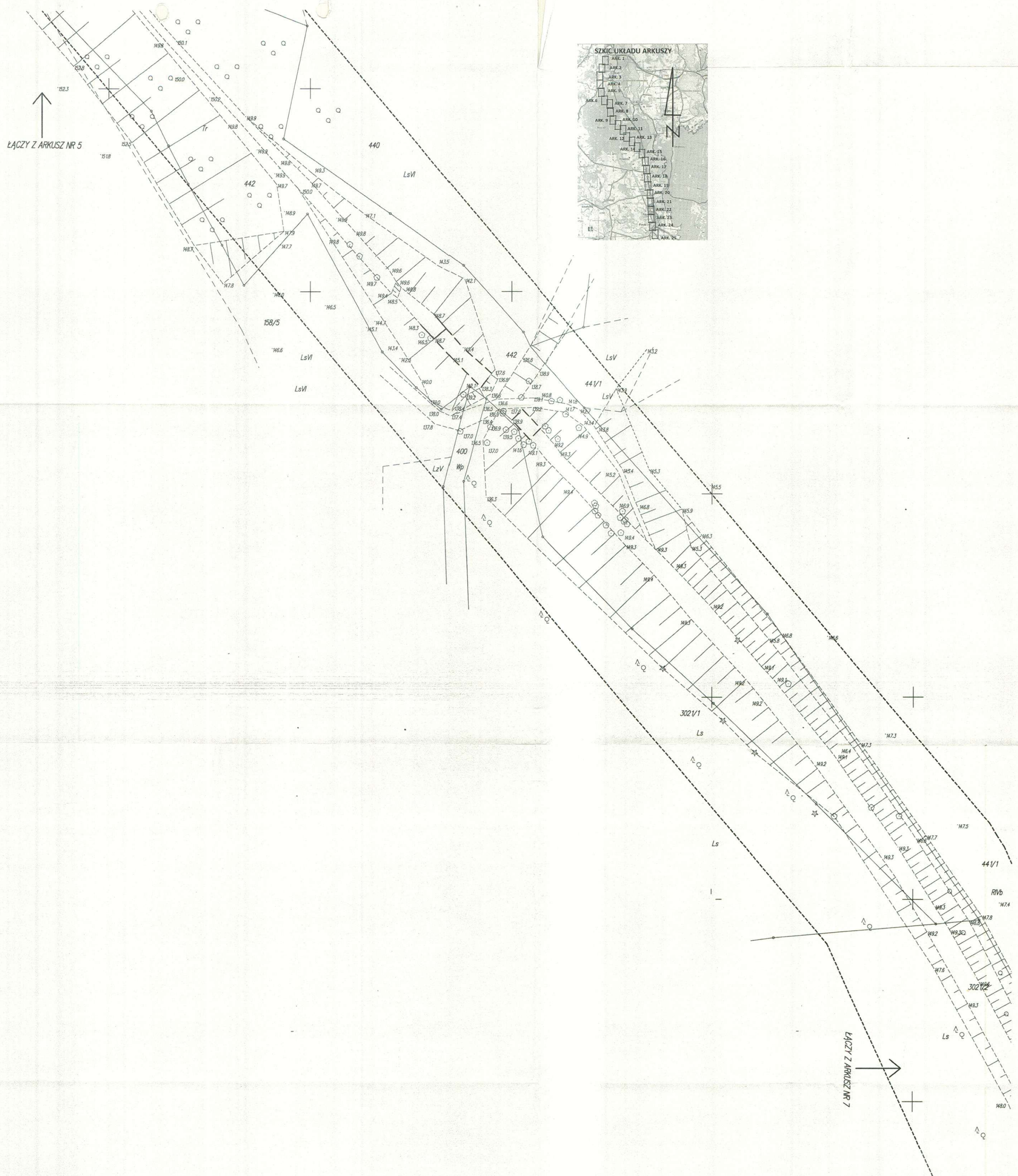
Mapa sytuacyjno-wysokościowa do celów projektowych
 w skali 1: 500
 Układ współrzędnych prostokątnych płaskich: **2000**
 Układ wysokościowy: **Kronstadt 60**
 gmina: 281003_2 Gmina Mrągowo Sekcje mapy:
 obręb: 281004_2 Gmina Piecki 7.209.23.18.3.1
 ARK nr 5 7.209.23.18.3.3
 7.209.23.18.3.4

K.E.R.G.: GK.6642.1.858.2019
 Wykonawca: **V-GEO**
 Natalia Młynarska
 Nowa Rożanka 5A, 11-460 Kętrzyn
 tel. 919 063 388
 NIP 742-217-87-93, REGON 380399648
 Mrągowo, dnia 01.10.2019r.

STAROSTA MRĄGOWSKI
 P.2810. 2020. 285
 2020-03-25
 Inicjator, uzasadnienie i podpis osoby reprezentującej organ: **Marina Pupa**
 w Wydziale Geodezji, Księgowości i Archiwum
 Nie wykazuje się istnienia w terenie elementów urządzeń podziemnych, których nie zgłoszono do inwenturyzacji geodezyjnej. Wszystkie trwałe obiekty budowlane podlegają w tym czasie przez jednostkę wykonawstwa geodezyjnego

GEODETA UPRAWNIENY
 Remigiusz Mroch
 upr. nr 19152/05

Ark 6
11



----- Zasięg aktualizacji o - punkt osnowy geodezyjnej prawnie chroniony

**Mapa sytuacyjno-wysokościowa
do celów projektowych**
w skali 1: 500

Układ współrzędnych prostokątnych płaskich: **2000**
Układ wysokościowy: **Kronstadt 60**

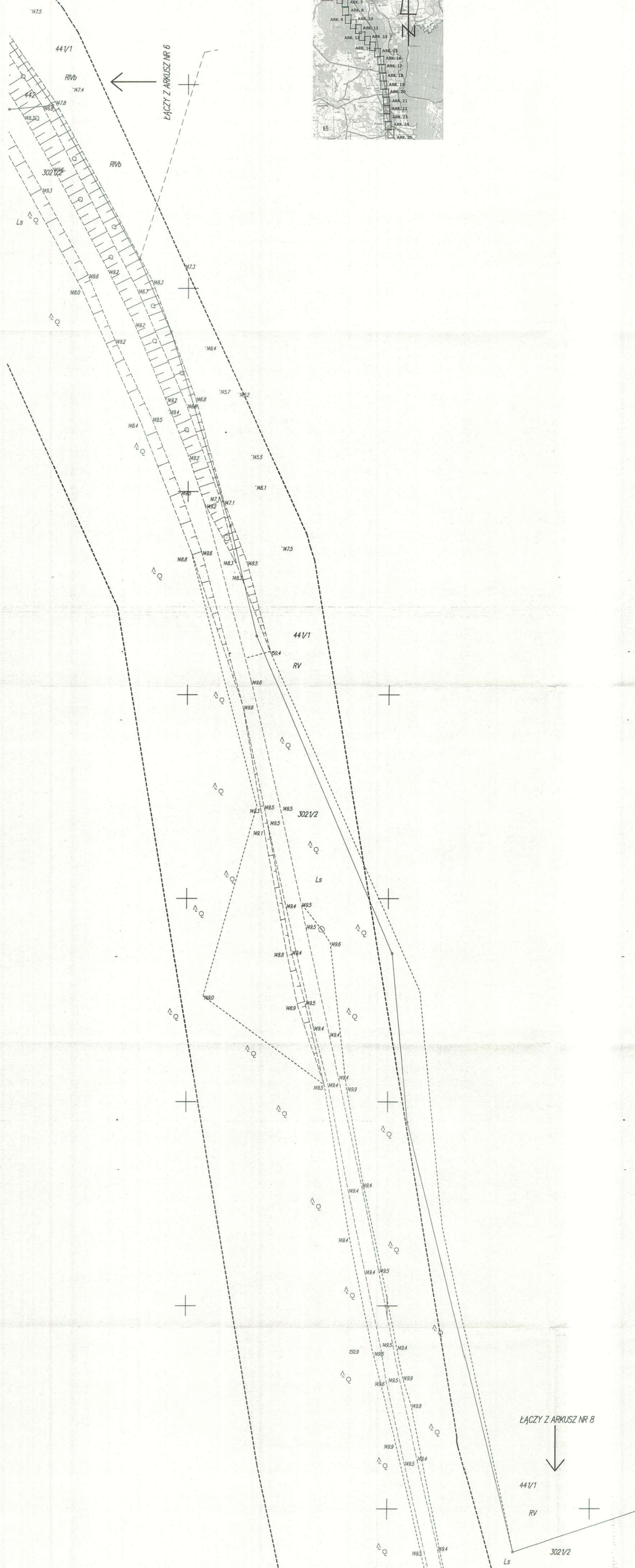
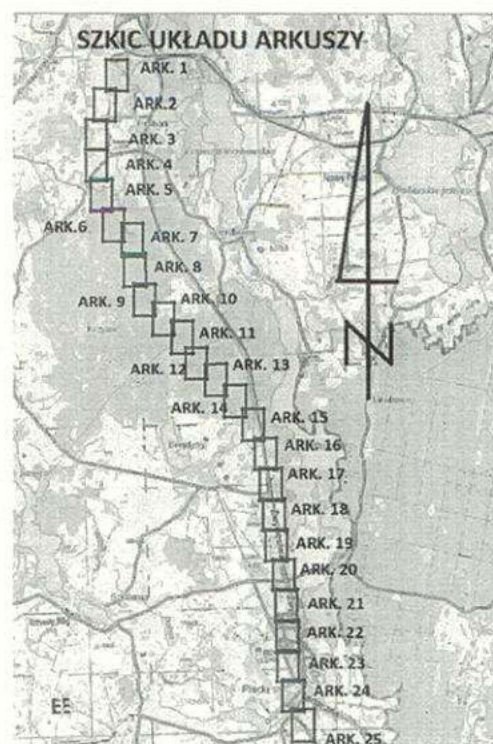
gmina: **281003_2 Gmina Mrągowo** Sekcje mapy: **7.209.23.23.1.2**
obch: **281004_2 Gmina Piecki** **7.209.23.23.1.4**
ARK nr **6**

K.E.R.G.: **GK.6642.1.858.2019**
Wykonawca:

V-GEO
Natalia Wyparska
Nowa Różanka 32/11-1400 Kętrzyn
tel. 533 063 386
WP 742 217 418 0120201999648

GEODETA UPRAWNIONY
Remigiusz Mrozik
upr. nr 19152/05

STAROSTA MRĄGOWSKI
P2810. 7020. 781
2020-03-25
Z up. STAROSTY
Nie wyklucza się istnienia w terenie również urządzeń podziemnych ukrytych a nie zgłoszonych do inwentaryzacji geodezyjnej. Wszelkie trwałe obiekty budowlane podlegają wytyczeniu przez jednostkę wykonawstwa geodezyjnego



----- Zasięg aktualizacji o – punkt osnowy geodezyjnej prawnie chroniony

*Mapa sytuacyjno-wysokościowa
do celów projektowych*

Układ współrzędnych prostokątnych płaskich: 2000
Układ wysokościowy: **Kronsztad 60**
gmina: 281003_2 **Gmina Mrągowo** Sekcje mapy:
obręb: 281004_2 **Gmina Piecki** 7.209.23.23.1.4
ARK nr 7 7.209.23.23.3.2
7.209.23.23.3.2
7.209.23.23.4.1

K.E.R.G.: Gk.6642.1.858.2019
Wykonawca:
V-GEO
Natalia Młynarska
Nowa Różanka 92/1, 11-400 Kętrzyn
tel. 555 063 388
NIP 742-217-87-93, REGON 380399648
GEODETA UPRAWNIONY
Ramigłusz Mrozik
upr. nr 19152/05
Mragowo, dnia 01.10.2019r.

Polwziasma tlg, 2p niniejszy dokument zostal opiewany w
wyniku prac geodezyjnych i kartograficznych, ktorych rezultaty
zawiera opart techniczny wpisany do ewidencji materialow
państwowego zasobu geodezyjnego i kartograficznego

STAROSTA MRĄGOWSKI

Identyfikator ewidencyjny materialu zasobu - oparta technicznego
P.2810. 2020. 285

Data wpisania oparta technicznego do ewidencji materialow zasobu
2020-03-25

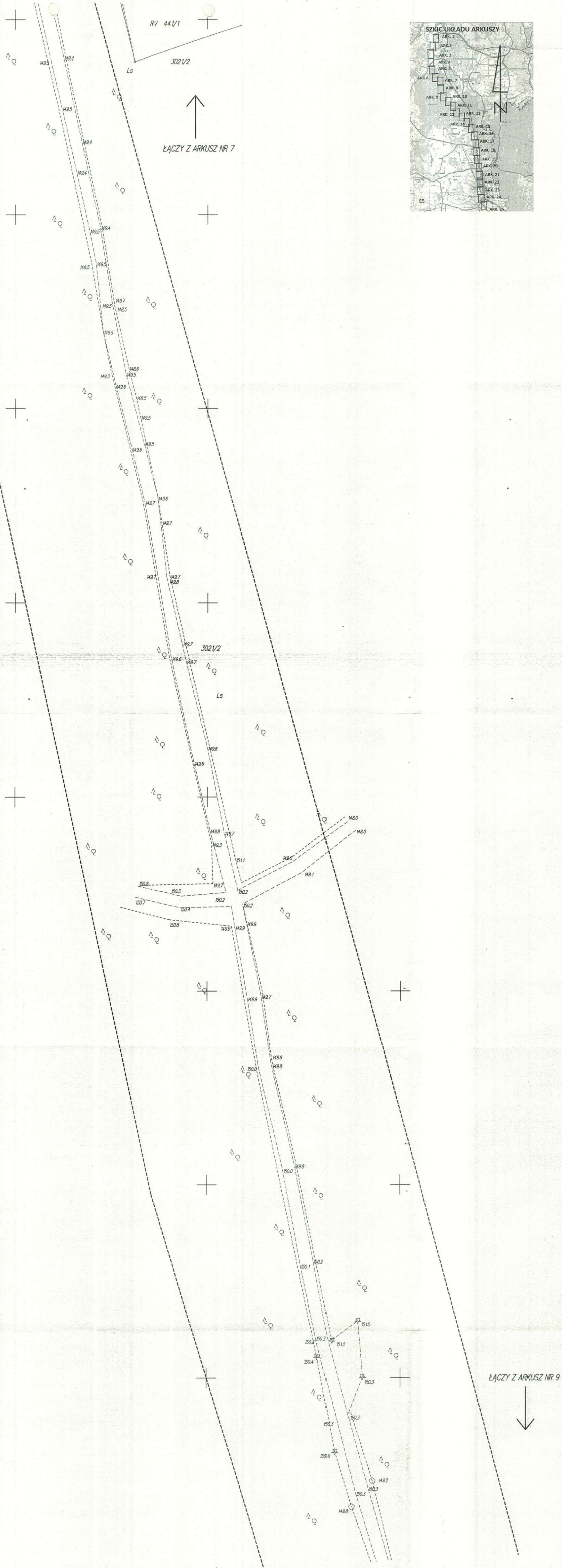
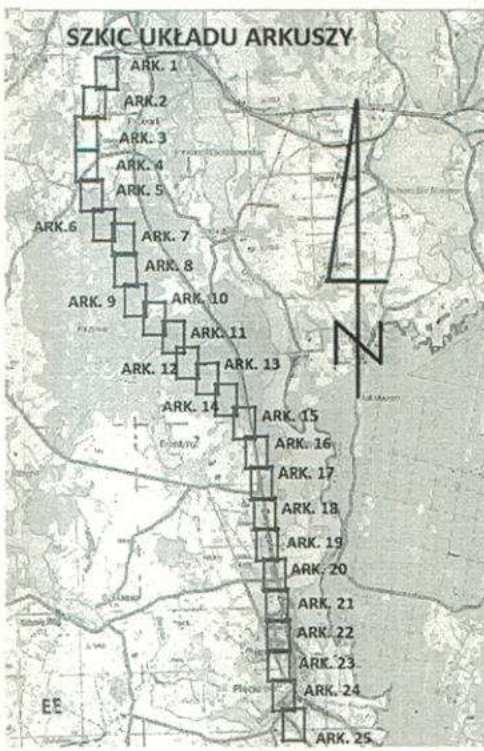
Imię, nazwisko i podpis osoby reprezentującej Starostę
Mariusz Pupek

INWENTYTOR
w Wydziale Geodezji, Kartografii,
Katastru i Gospodarki Nieruchomościami

Nie wyklucza się istnienia w terenie również urządzeń podziemnych
ulożonych a nie zgłoszonych do inwentaryzacji geodezyjnej.
Wszelkie trwałe obiekty budowlane podlegają wytyczeniu przez
jednostkę wykonawstwa geodezyjnego

Nie wyklucza się istnienia w terenie również urządzeń podziemnych ułożonych a nie zgłoszonych do inwentaryzacji geodezyjnej. Wszelkie trwałe obiekty budowlane podlegają wytyczeniu przez jednostkę wykonawstwa geodezyjnego

Ark. 8



----- Zasięg aktualizacji o – punkt osnowy geodezyjnej prawnie chroniony

Mapa sytuacyjno-wysokościowa do celów projektowych
w skali 1: 500
Układ współrzędnych prostokątnych płaskich: **Krasiński 60**
Układ wysokościowy: **Krasiński 60**
gmina: **281003_2 Gmina Mrągowo** Sekcje mapy: **7.209.23.23.4.1**
obręb: **281004_2 Gmina Piecki** **7.209.22.23.4.3**
ARK nr 8

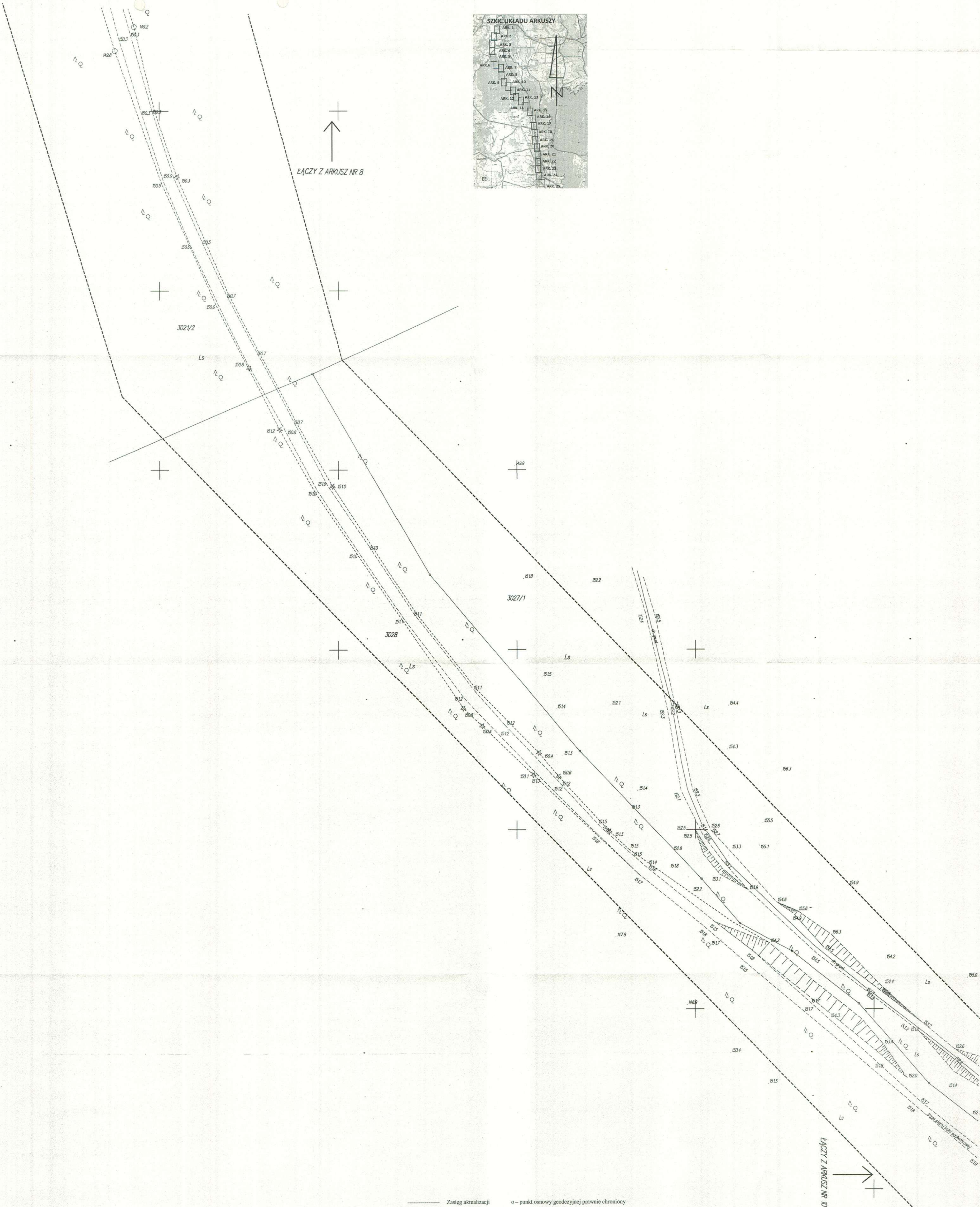
K.E.R.G.: Gk.6642.1.858.2019
Wykonawca: **V-GEO**
Natalia Młynarska
Nowa Różanka 621, 11-400 Ketrzyn
tel. 53 963 388
NIP 742-217-87-93, REGON 380399648
Mrągowo, dnia 01.10.2019r.

Podpisano, że, że niniejszy dokument został opracowany w wyniku prac geodezyjnych i kartograficznych, których rezultaty zostały oparte technicznie i zgodnie z wymogami technicznymi państwowego systemu odniesienia do wysokości i odległości.

STAROSTA MRĄGOWSKI
Identyfikator ewidencyjny: 2810-03-25
Data wypisania: 2020-03-25
Inicjał, nazwisko i podpis osoby reprezentującej Urząd Gminy Mrągowo: **Mariusz Pajch**

W Wydziale Geodezji i Kartografii
Nie wyklucza się istnienia w terenie różnic między różnymi pomiarami geodezyjnymi a nie zgłoszonych do inwentaryzacji geodezyjnej. Wszelkie trwałe obiekty budowlane podlegają wytyczeniu przez jednostkę wykonawstwa geodezyjnego.

STAROSTWO POWIATOWE
Mrągowo
11-200 Mrągowo
14
Jednostka 60/4



----- Zasięg aktualizacji o – punkt osnowy geodezyjnej prawnie chroniony

w skali 1 : 500
 Układ współrzędnych prostokątnych płaskich: 2000
 Układ wysokościowy: Kronsztad 60
 gmina: 281003_2 Gmina Mragowo Sekcje mapy:
 obręb: 281004_2 Gmina Piecki 7.209.22.23.4.3
 ARK nr 9 7.208.23.03.2.1

K.E.R.G.: *Gk.66-42.1.858.2019*
Wykonawca:
V-GEO
Natalia Młynarska
Nowa Różanka 57, 11-400 Kętrzyń
tel. 535 083 388
WP 742-217-87-93, REGON 380399648
Mragowo, dnia 01.10.2019r.

świadczą się, że niniejszy dokument został opracowany w wyniku prac geodezyjnych i kartograficznych, których rezultaty zawierał operat techniczny wpisany do ewidencji materiałów państwowego zasobu geodezyjnego i kartograficznego

STAROSTA MRĄGOWSKI

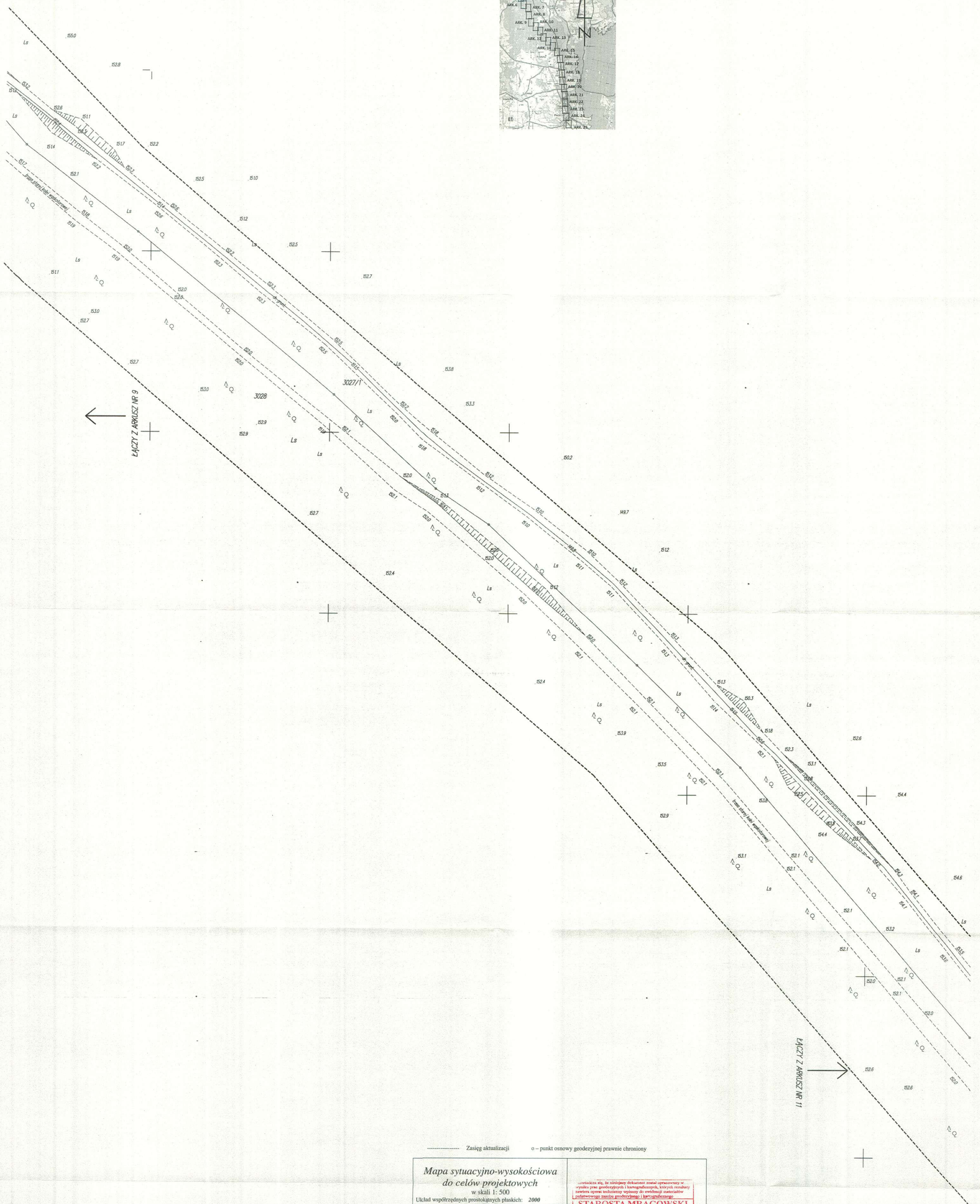
Identyfikator evidencyjny materiału zwozu - operatu technicznego

2020-03-25 2020.285

data wypisania operatu technicznego do ewidencji materiałów zwozu

Imię, nazwisko i podpis osoby reprezentującej organ **STAROSTY**
Mariusz Pupek

Nie wyklucza się istnienia w terenie również urządzeń podziemnych ułożonych a nie zgłoszonych do inwentaryzacji geodezyjnej. Wszelkie trwałe obiekty budowlane podlegają wytyczeniu przez jednostkę wykonawstwa geodezyjnego



*Mapa sytuacji-wysokościowa
do celów projektowych*

w skali 1: 500

Układ współrzędnych prostokątnych płaskich: 2000

Układ wysokościowy: Kronstadt 60

grmina: 281003_2 Gmina Mrągowo Sekcje mapy:
281004_2 Gmina Piecki 7.208.23.03.2
ARK nr 10 7.208.23.03.2
7.208.23.03.2

K.E.R.G.: Gk.6642.1.858.2019

Wykonawca:

V-MEOS
Natalia Myroska
Nowa Białoska 52/1, 14-500 Kętrzyn
tel. 535 05 388
WP 142-217-81-93, REGON 380399948

Remigiusz Myśka
upr. nr 19152/05

GEODETA UPRAWNIONY

owidując się, że niniejszy dokument został opracowany w
wyniku prac geodezyjnych i geodezyjnych, których wynikiem
zawiera opisy techniczny wpływów do ewidencji materiałów
podlegających nadzoru geodezyjnego i kartograficznemu.

STAROSTA MRĄGOWSKI

Identyfikacja wydruku materiału nadzoru - system nadzoru

2810. 2020. 285

2020-02-25

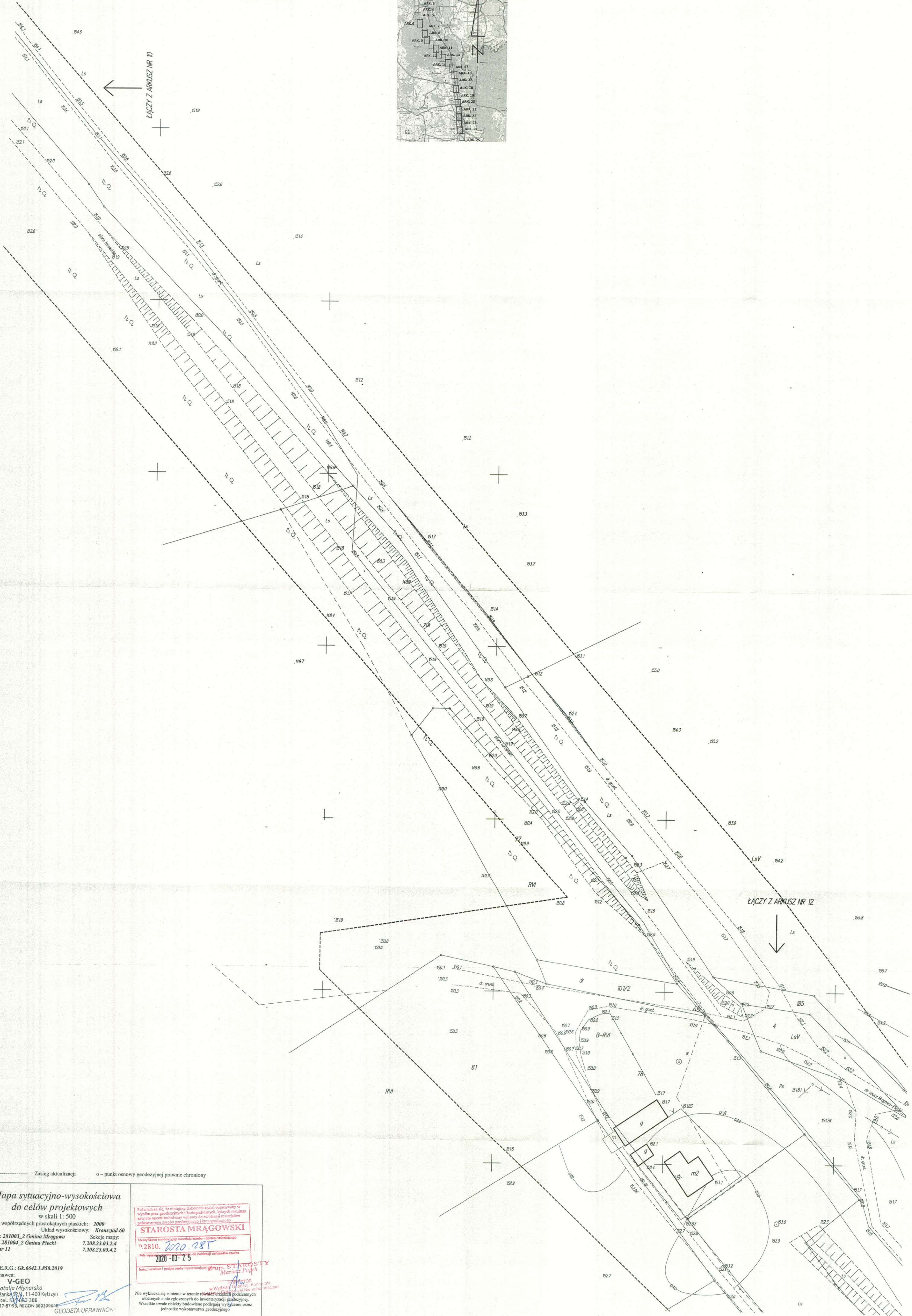
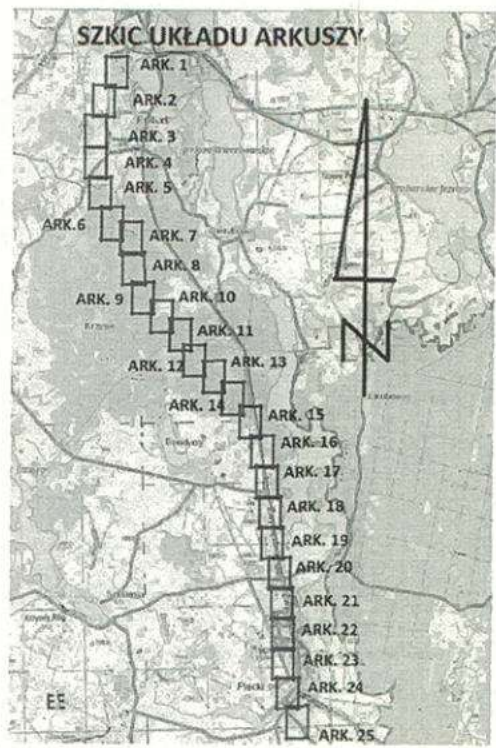
2020-02-25

Wzrosty Geodezyjne i Kartograficzne
Kętrzyn i Gościszewo w Mięsięcu Czerwcu

Nie wykonując się zeznania w terenie i zeznania w terenie
ułożonych a nie złożonych do inwentaryzacji geodezyjnych.

Wzrosty te obiekty budowlane podlegają wytyczeniu przez
Jednostkę Wykonawczą geodezyjnego

ARK 11



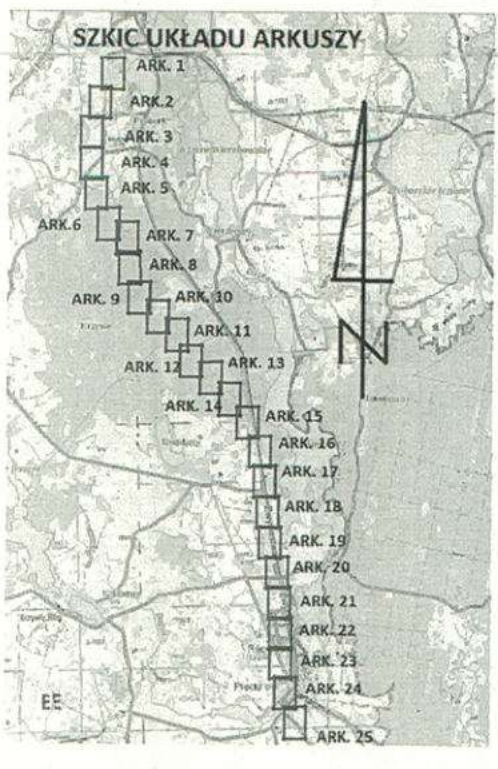
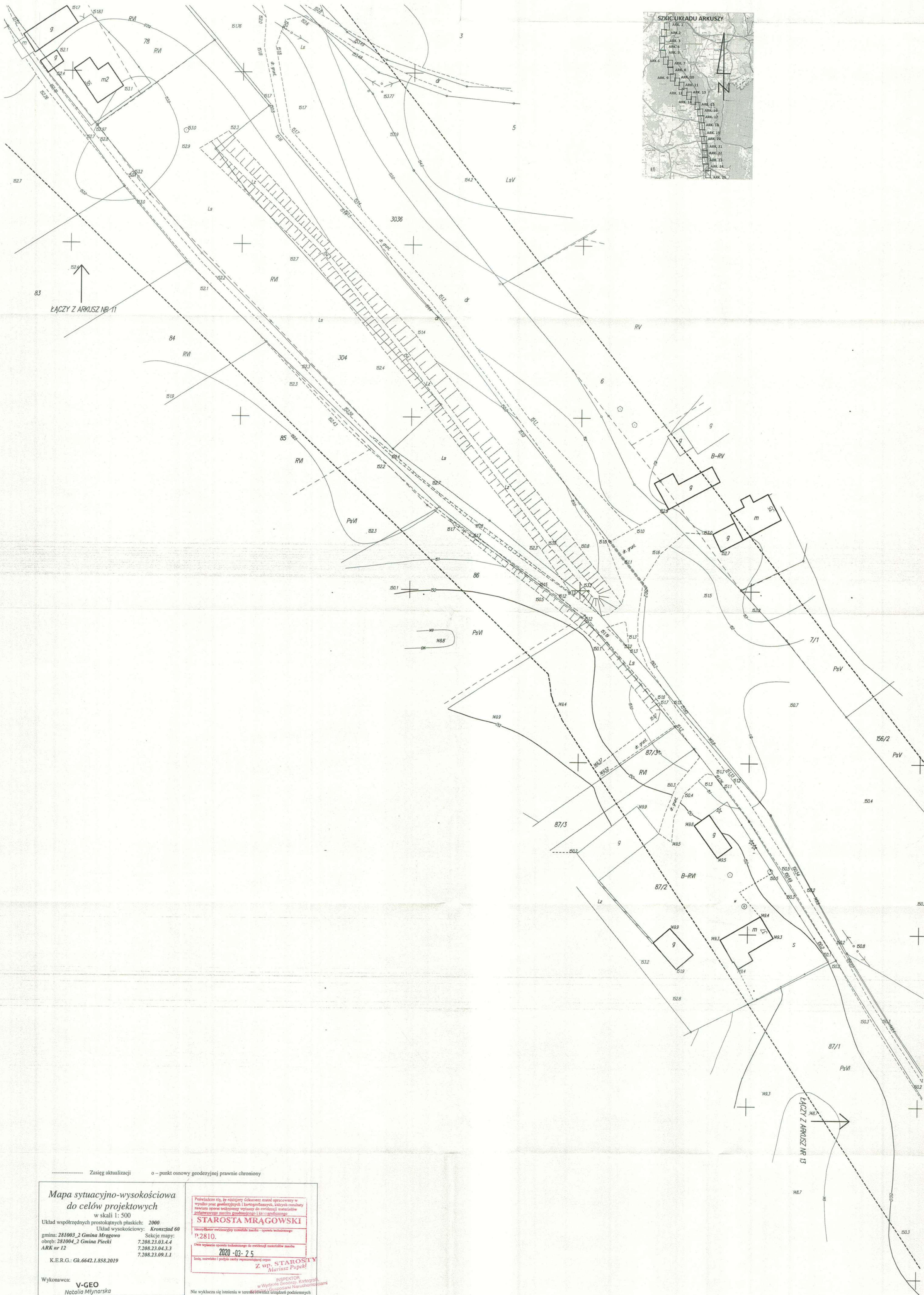
Mapa sytuacyjno-wysokościowa
do celów projektowych
w skali 1: 500
Układ współrzędnych prostokątnych płaskich: 2000
Układ wysokościowy: Kronsztad 60
gmina: 281003_2 Gmina Mrągowo
obręb: 281004_2 Gmina Piecki
ARK nr 11

K.E.R.G.: Gk.6642.1.858.2019
Wykonawca: V-GEO
Natalia Młynarska
Nowa Różańska 39/4, 11-400 Kętrzyn
tel. 53 55 46 3 388
NIP 742-217-87-93, REGON 380299648
Mrągowo, dnia 01.10.2019r.
Remigiusz Mrozik
upr. nr 19162005

Tworzone są, do niniejszego dokumentu zostały opracowane w
wyniku prac geodezyjnych i kartograficznych, których rezultaty
zawiera operat techniczny wpisany do ewidencji map i planów
państwowego zasobu geodezyjnego i kartograficznego

STAROSTA MRĄGOWSKI
Identyfikator ewidencyjny materiału: 2810_285
p 2810_2020_285
Data wystawienia: 2020-03-25
Inny, określony i podpisany przez reprezentanta Starosty
Mrągowo

Nie wyklucza się istnienia w terenie obiektów i budowli
niezgodnych z planem, które nie zostały uwzględnione w
dokumencie. Wszelkie uwagi i uwagi dotyczące planu
zostaną uwzględnione w planie.



----- Zasięg aktualizacji o - punkt osnowy geodezyjnej prawnie chroniony

Mapa sytuacyjno-wysokościowa do celów projektowych
w skali 1: 500

Układ współrzędnych prostokątnych płaskich: **2000**
Układ wysokościowy: **Kronsztad 60**

gmina: **281003_2 Gmina Mragowo**
obręb: **281004_2 Gmina Piecki**
ARK nr **12**

K.E.R.G.: **Gk.6642.1.858.2019**

Wykonał: **V-GEO**
Natalia Młynarska
Nowa Różanka 52/1, 11-400 Kępno
tel. 535 063 388
NIP 742-211-87-93, REGON 142295448
Mragowo, dnia 01.10.2019r.

Podpisano tym, że niniejszy dokument został opracowany w oparciu o wyniki pomiarów geodezyjnych i kartograficznych, których rezultaty zawarto w opisie technicznym i ewidencji materiałów podlegających ewidencji geodezyjnej i kartograficznej.

STAROSTA MRAGOWSKI
Identyfikator ewidencyjny: 281003_2 - opłata wstępująca
P.2810.

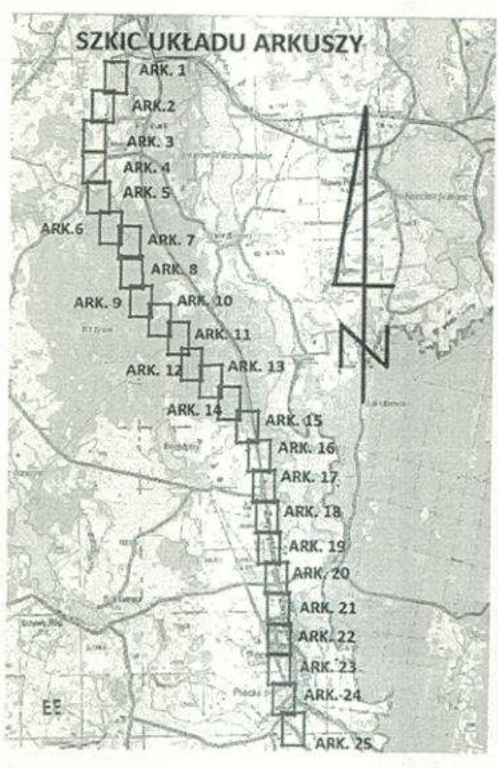
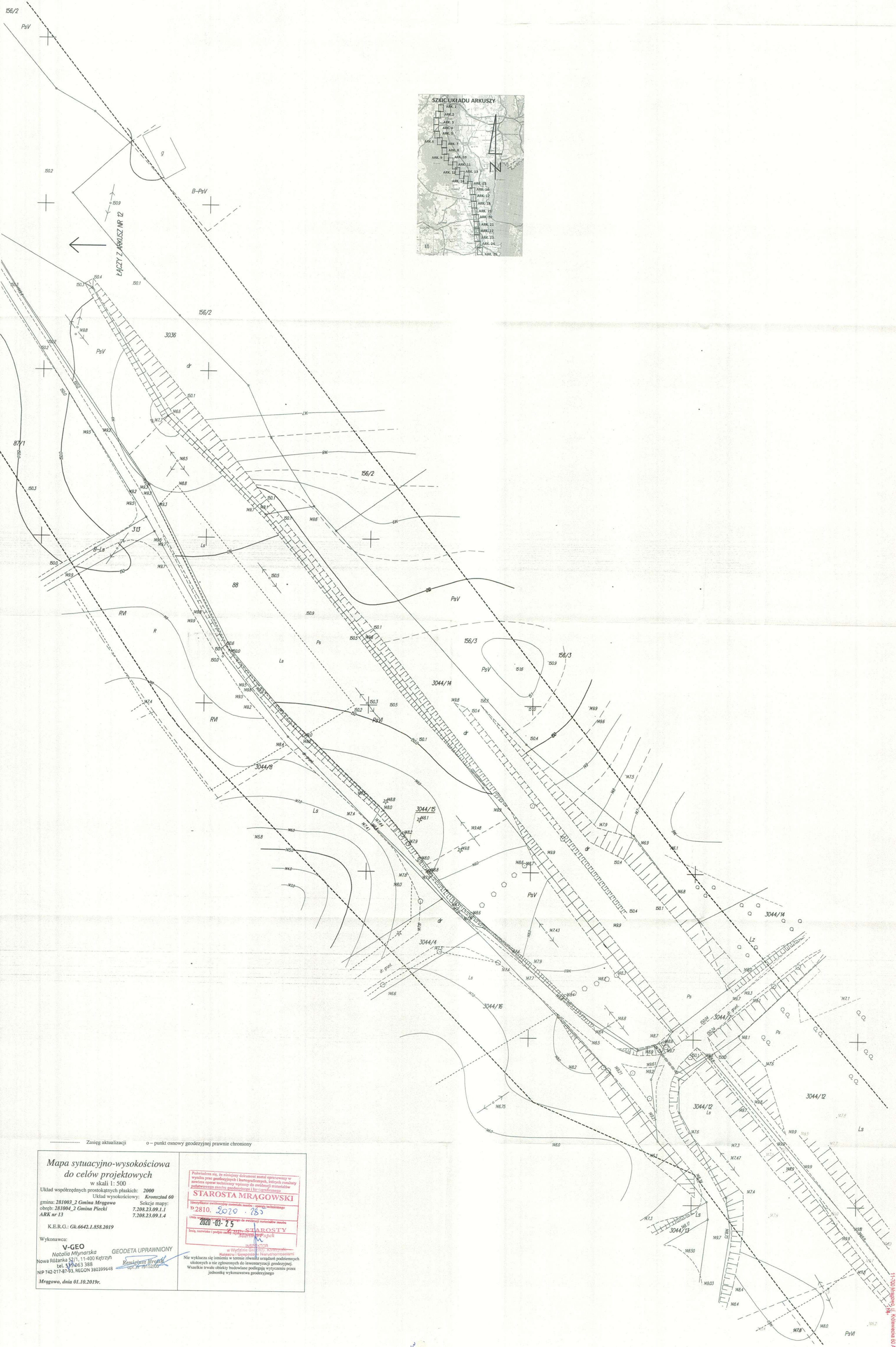
Data wydania opisu technicznego do ewidencji materiałów: **2020-03-25**

Imię, nazwisko i podpis osoby reprezentującej organ:
Z up. STAROSTY
Mariusz Pupek

INSPEKTOR:
w Wydziale Geodezji, Kartografii i Urzędniczym Zarządzaniu Nieruchomościami
Wojciech Wójcik

Nie wyklucza się istnienia w terenie obiektów, urządzeń podziemnych, ułożonych a nie zgłoszonych do ewidencji geodezyjnej. Wszelkie trwałe obiekty budowlane podlegają wytyczeniu przez jednostkę wykonawstwa geodezyjnego.

ARK
5



Mapa sytuacyjno-wysokościowa do celów projektowych

w skali 1: 500
Układ współrzędnych prostokątnych płaskich: 2000
Układ wysokościowy: Kronsztad 60
gmina: 281003_2 Gmina Mrągowo
obręb: 281004_2 Gmina Piecki
ARK nr 13

Sekcje mapy:
7.208.23.09.1.1
7.208.23.09.1.4
K.E.R.G.: Gk.6642.1.858.2019
Wykonawca:
V-GEO
Natalia Młynarska
Nowa Różanka 52/1, 11-400 Kętrzyn
tel. 59 063 388
NIP 742-217-81-93, REGON 38039648
Mrągowo, dnia 01.10.2019r.

Poloważona jest, że niniejszy dokument został opracowany w
wyniku pomiarów geodezyjnych i kartograficznych, których rezultaty
zawiera opisanie techniczne wpisany do ewidencji nieruchomości
państwowej ewidencji geodezyjnej i kartograficznej

STAROSTA MRĄGOWSKI

Identyfikator ewidencyjny nieruchomości: 2810_2020_185

Data wydania: 2020-03-25

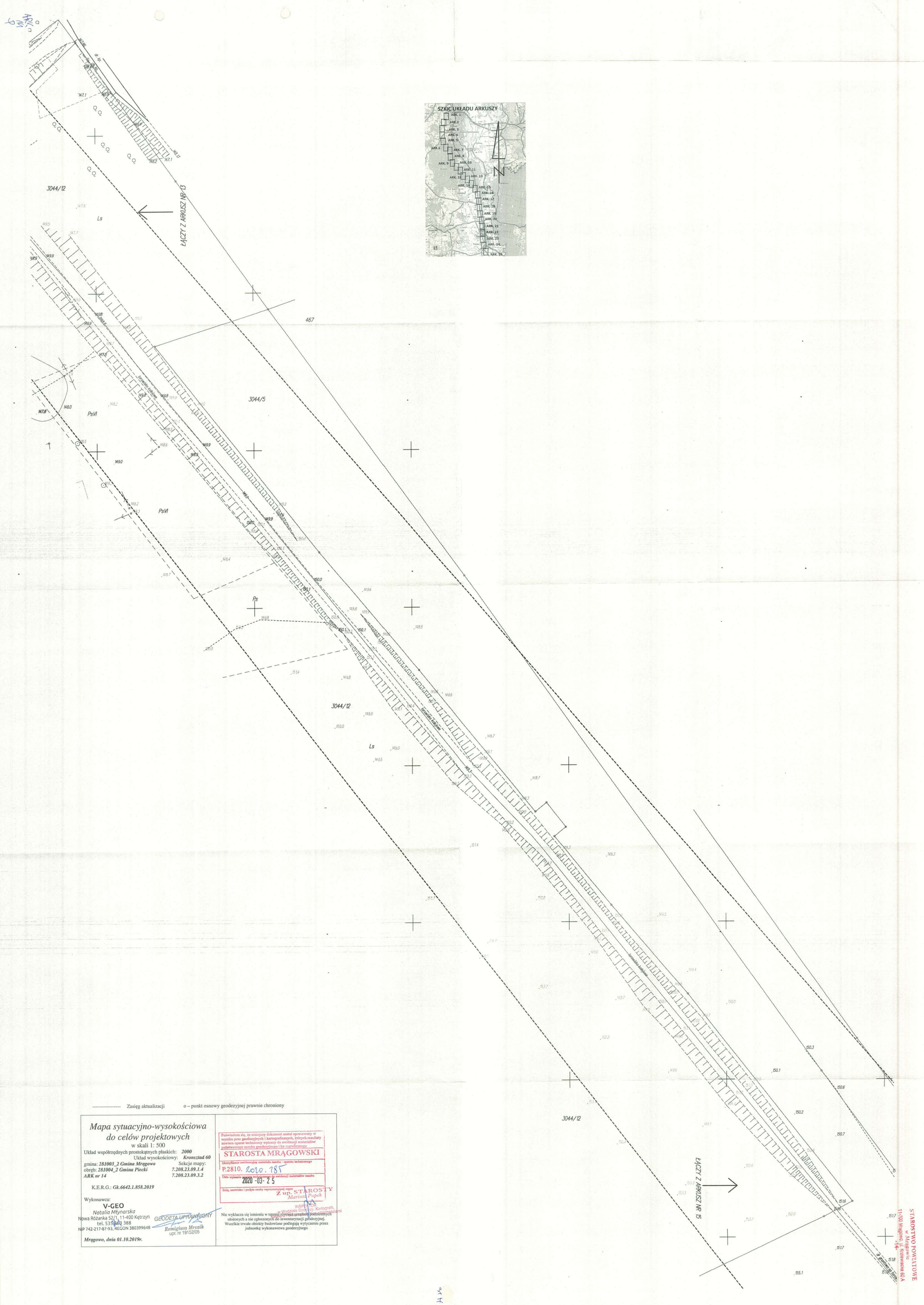
STAROSTA

Imię, nazwisko i podpis osoby upoważnionej do wydania: [Podpis]

INSPEKTOR
w Wydziale Geodezji i Kartografii
Kartografii i Geodezji i Kartografii

Nie wyklucza się istnienia w terenie również urządzeń podziemnych
nieobjętych a nie zgłoszonych do inwentaryzacji geodezyjnej.
Wszelkie twarde obiekty budowlane podlegają wytyczeniu przez
jednostkę wykonawczą geodezyjną

STAROSTWO POWIATOWE
w Mrągowie
11-700 Mrągowo, ul. Kościelna 80 A



STAROSTWO POWIATOWE
w Mirgowie
11-700 Mirgowe, ul. Kościuszkowska 60 A
14

JEDNOSTKA
PROJEKTOWA:
MTBP USŁUGI
PROJEKTOWE
Mariusz Tomczuk
Ul. Wyszyńskiego 15/14
10-457 Olsztyn
Tel: 608-350-336
e-mail: biuro@mtbp.pl

STAROSTWO POWIATOWE
w Mrągowie
11-700 Mrągowo, ul. Królewiecka 60A
-14-

EGZ. NR

1	2	3	4	5
---	---	---	---	---

**Projekt wykonawczy- wykonania ścieżki pieszo-
rowerowej, elementów towarzyszących w postaci
kładki pieszo-jezdnej.**

TEMAT :

Kładka pieszo-jezdna

OBIEKT:

Branża

konstrukcja

ADRES INWESTYCJI :

Wg. wykazu na str. 2

INWESTOR:


Gmina Mrągowo

11-700 Mrągowo, ul. Królewiecka 60A

PROJEKTOWAŁ:

Konstrukcja:


mgr inż. Mariusz Tomczuk upr. nr 43/02/OL
specjalność konstrukcyjno-budowlana



SPRAWDZIŁ:

Konstrukcja:

mgr inż. Sebastian Czubkowski WAM/0028/P00K/12
specjalność konstrukcyjno-budowlana



Marzec 2020

Wykaz działek objętych inwestycją:

Gmina Mrągowo
OBRĘB 11-Krzywe
3044/12
3044/7
3044/15 <i>Pro</i>
101/2
3036
3028
3021/2

Gmina Mrągowo
OBRĘB 20-Probark
442
432/87
432/66

3044/14

Oświadczamy, że projekt pod nazwą

**Projekt budowlany - wykonania ścieżki pieszo-rowerowej, elementów
towarzyszących w postaci kładki pieszo-jezdnej**

**Wykonany jest zgodnie z umową, obowiązującymi przepisami techniczno-budowlanymi,
normami i wytycznymi oraz zasadami wiedzy technicznej**

Projektant branży
Konstrukcyjnej

mgr inż. Mariusz Tomczuk
upr. nr 43/02/OL

Sprawdzający branży
Konstrukcyjnej

mgr inż. Sebastian Czubkowski
upr. nr WAM/0028/POOK/12

OPIS DO PROJEKTU BUDOWLANEGO

1 Dane wyjściowe

1.1 Podstawa opracowania

Podstawę opracowania stanowi umowa zawarta pomiędzy Gminą Mrągowo a firmą **Pracownia Projektowa "TURFALKO" Mariusz Rychcik** ul. Wójtowo, ul. Sosnowa 23 ; 11-010 Barczewo

1.2 Ogólny opis i podstawowe obowiązki wykonawcy

Przedmiotem zamówienia jest opracowanie dokumentacji pt. Projekt budowlany - wykonania ścieżki pieszo-rowerowej, elementów towarzyszących w postaci wiat o konstrukcji drewnianej, stojaków dla rowerów, tablic informacyjnych

1.3 Materiały wyjściowe

- Umowa zawarta pomiędzy Gminą Mrągo a firmą **Pracownia Projektowa "TURFALKO" Mariusz Rychcik** ul. Wójtowo, ul. Sosnowa 23 ; 11-010 Barczewo.
- Mapa zasadnicza
- Inwentaryzacja obiektu budowlanego w terenie,
- Obowiązujące normy i wytyczne z zakresu budownictwa drogowego i infrastruktury towarzyszącej.

2 Opis stanu istniejącego

Obszar pod planowane przedsięwzięcie zlokalizowany jest od granicy Gminy Mrągowo z Gminą Piecki do granicy Gminy Mrągowo z Miastem Mrągowo. Inwestycja, stanowiąca część Etapu II budowy ścieżki, ma swój początek na granicy Gminy Mrągowo na 4.150m . Planowana ścieżka od 4.500m do 5.300m mija gospodarstwa rolne gdzie oddala się od drogi krajowej nr 59 o około 100m biegnąc dalej na północny wschód. Dalej biegnie trasą starej kolei wąskotorowej aż do 7.200m gdzie mija prawą stroną zwalony wiadukt kolejowy po czym powraca na trasę starej kolei aż do 7.730m gdzie przechodzi na drogę gruntową. Na 8.870m trasa odbija w prawo na drogę gruntową w kierunku Nikutowa a następnie od 9.210m biegnie prawą stroną ulicy Krótkiej w Nikutowie aż do 9.517m gdzie inwestycja ma swój koniec. Na całej trasie nie ma dużych różnic wysokościowych. Jedynie w rejonie zwałonego wiaduktu występują spadki w granicach 25%.

2.1 Podłoże gruntowe i geotechniczne warunki posadowienia

Na podstawie Rozporządzenia Ministra Transportu, Budownictwa i Gospodarki Morskiej z dnia 25 kwietnia 2012 r. w sprawie ustalenia geotechnicznych warunków posadowienia obiektów budowlanych (Dz. U. 2012 nr 463) stwierdzono proste warunki gruntowe.

Biorąc pod uwagę warunki gruntowo-wodne oraz stopień skomplikowania konstrukcji projektowanego obiektu zalicza się go do I kategorii geotechnicznej.

3 STAN PROJEKTOWANY

3.1 KŁADKA KOMPOZYTOWA w K.M. 7250 na działce OBRĘB 20-Probark DZ. 442

Z uwagi na duże różnice terenowe w celu przeprowadzenia ścieżki rowerowej przewiduje się wykonanie kładki w około 7250m odcinku w pobliżu zburzonego wiaduktu .

Zaprojektowano kładkę jednoprzęsłową o długości 15m.

3.1.1. KONSTRUKCJA KŁADKI

Nawierzchnia/konstrukcja przęsła zaprojektowana jako wyrób gotowy, jednostkowego stosowania – kompozytowa, (FRP), z żywicy syntetycznej i włókien szklanych wykonana przez producenta indywidualnie dla danej lokalizacji o kształcie zgodnym z rysunkiem. W postaci prefabrykowanej, monolitycznej płyty kompozytowej wykonanej w całości w jednym procesie infuzji, (bez wewnętrznego klejenia lub śrub), spoczywającej na przyczółkach betonowych

Przęsło gotowe do wbudowania: ze szczelną nawierzchnią antypoślizgową, mineralno- epoksydową, zintegrowaną z przęsłem oraz zabezpieczającą powłoką malarską. Nawierzchnia fabrycznie - trwale połączona z konstrukcją płyty kompozytowej.

Szerokość kompozytu 300cm, długość 1500cm, z jednostronnym spadkiem. Światło przejazdu mon. 250cm w pochwytach.

Obiekt zaprojektowano w oparciu o rozwiązanie systemowe: konstrukcja warstwowa zbudowana z dwóch powłok z FRP zamykających od góry i od dołu rdzeń z pianki. Rdzeń posiada wzmocnienie w postaci pionowych żeber w kierunku podłużnym i poprzecznym w stosunku do osi przęsła. Powłoki i żebra wzmacniające wykonane są z tych samych materiałów bazowych, tj.: z tkaniny rowingowej NCF przebiegającej przez powłokę górną, pionowe żebro wzmacniające i powłokę dolną. Rozwiązanie takie zapewnia trwałe wzmocnione włóknem połączenie między powłokami i żebrami eliminując niebezpieczeństwo odspojenia powłoki od rdzenia. Wkładki łączące powłoki przechodzą przez rdzeń tworząc element o profilu zetowym i stąd zwane są profilami zetowymi. Technologia nie wymaga konserwacji, poza zwykłą bieżącą konserwacją służącą utrzymaniu czystości ; nie koroduje, jest odporna na działanie chlorków, wilgoci i promieniowania UV, nie ulega wietrzeniu z upływem czasu.

Płyta zaprojektowana dla obciążeń wg Eurodu (EN 1991-2+C5 – dla obciążeń ruchem pieszo rowerowym), oraz zgodnie z wytycznymi dotyczącymi stosowania FRP w budownictwie CUR 96 (CUR96 Aanbevelingen).

Niedopuszczalne jest wzbudzenie przez pieszych drgań o częstotliwości odpowiadającej częstotliwości drgań własnych konstrukcji. Aby temu zapobiec częstotliwość drgań własnych nie mniejsza niż 3.0Hz.

Dopuszczalne ugięcia przyjęto na poziomie L/100.

3.1.2 POSADOWIENIE KŁADKI

Zaprojektowano posadowienie kładki za pośrednictwem przyczółków żelbetowych które oparte są na palach żelbetowych w osłonie z rury stalowej $\varnothing 273\text{mm}$, $g=5\text{mm}$. Przyczółki żelbetowe o wymiarach $120 \times 330\text{cm}$ i wysokości 150cm wykonać z betonu C20/25 i zazbroić stalą @12 (AIIIIN) wg rys. projektu wykonawczego.

3.1.3 BALUSTRADA

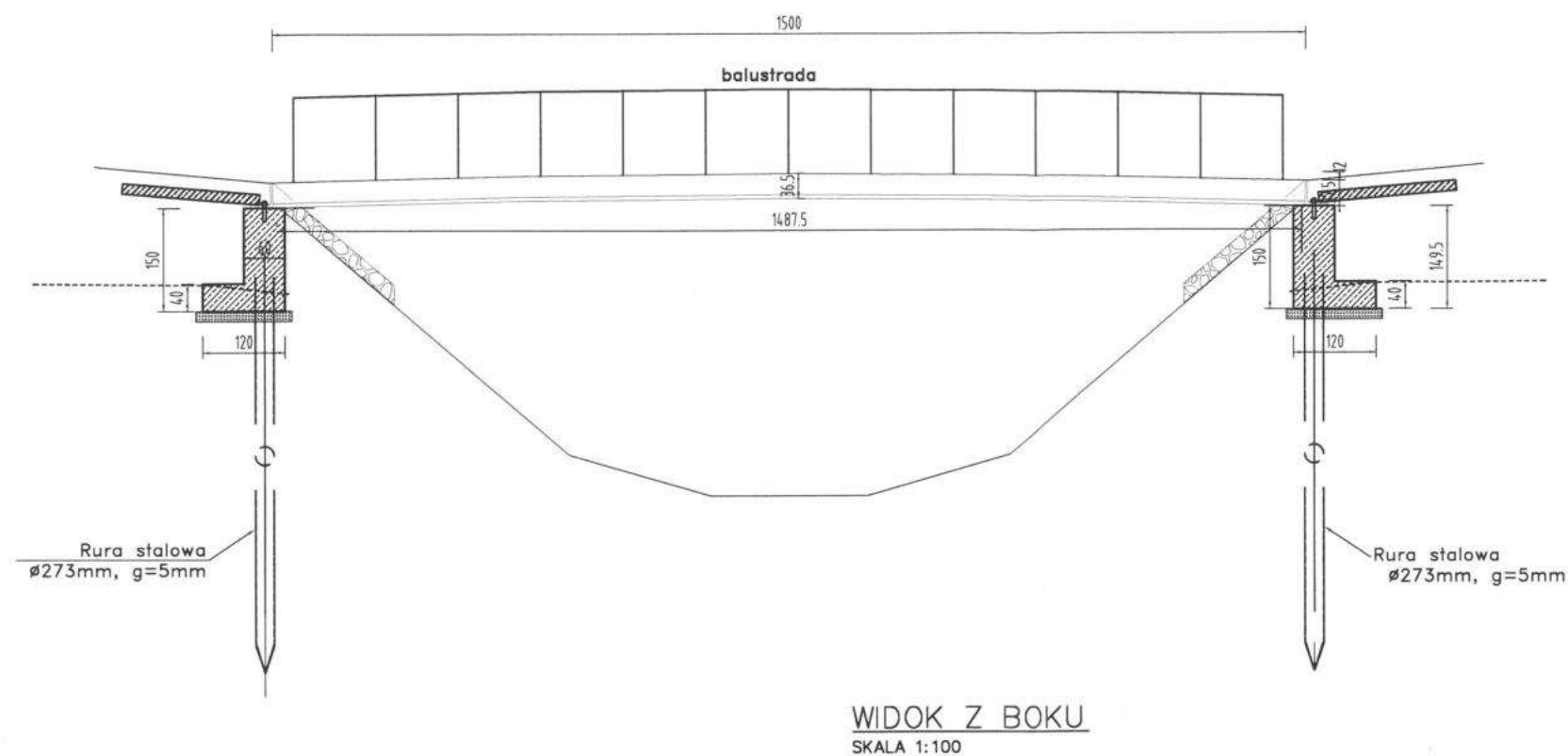
Wzdłuż obu krawędzi kładki zaprojektowano balustradę stalową wysokości 122cm , Słupki w rozstawie max 120cm z profili RP $80 \times 60 \times 5\text{mm}$.

3.12 Obszar oddziaływania inwestycji (zgodnie z art. 3 pkt. 20 Ustawy Prawo Budowlane, Ustawą O Drogach Publicznych oraz Rozporządzeniem Ministra Transportu i Gospodarki Morskiej w sprawie warunków technicznych, jakim powinny odpowiadać drogi publiczne i ich usytuowanie)


Inwestycja oddziałuje na obszar, w którego zakres wchodzi działki wskazane na stronie 2 przedmiotowego opracowania. Obszar oddziaływania obiektu w całości mieści się na w/w działkach.

Opracował


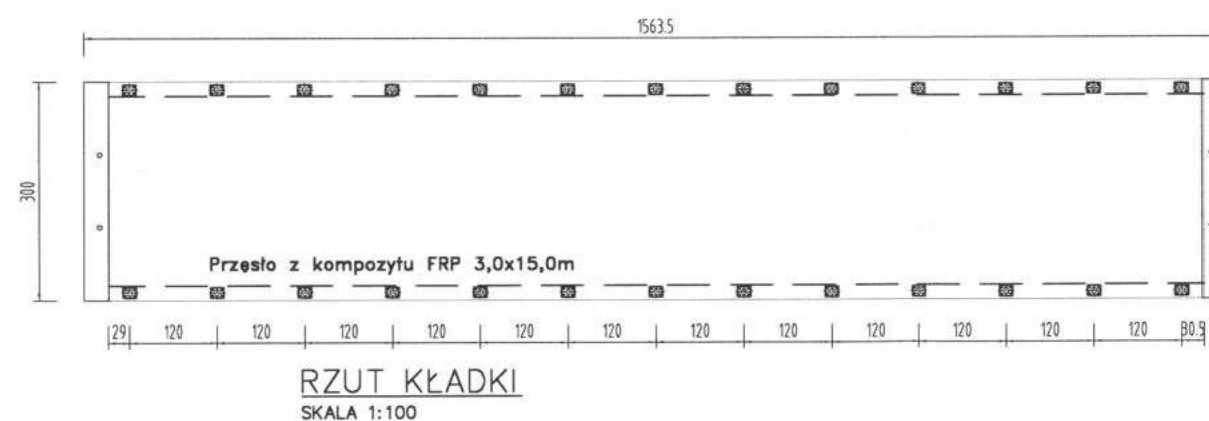
mgr inż. Mariusz Tomczuk



PRZEKRÓJ A-A
SKALA 1:50



Przęsło kompozytowe o masie ok. 4,2t
Wymiary: wysokość przekroju i promień
oraz wysokości podpór mogą ulec
korektom na etapie projektu realizacyjnego.



MTBP USŁUGI PROJEKTOWE
Mariusz Tomczuk

ul. Wyszyńskiego 15/14
10-457 Olsztyn
tel. 608-350-336
biuro@mtbp.pl

INWESTOR	GMINA MRĄGOWO ul. Królewiecka 60A 11-700 Mrągowo	DATA	marzec
NAZWA ZADANIA	Wykonanie ścieżki pieszo-rowerowej, elementów towarzyszących w postaci wiat o konstrukcji drewnianej, stojaków dla rowerów, tablic informacyjnych.	2020	
PRZEDMIOT RYSUNKU:	KŁADKA KOMPOZYTOWA	SKALA	1:100/50
RODZAJ OPRACOWANIA:	PROJEKT BUDOWALNY	BRANŻA:	KONSTRUKCJA
PROJEKTOWAŁ:	mgr inż. MARIUSZ TOMCZUK upr. w spec. konstrukcyjnej bez ograniczeń	NR UPR.	43/02/OL
SPRAWDZIŁ:	mgr inż. SEBASTIAN CZUBKOWSKI upr. w spec. konstrukcyjnej bez ograniczeń	NR UPR.	WAM/0028/P00K/12
	DOKUMENT OBJĘTO OCHRONĄ NA PODSTAWIE USTAWY O PRAWACH AUTORSKICH KOPIOWANIE I POWIELANIE W CAŁOŚCI LUB W CZĘŚCI BEZ ZGODY AUTORA ZABRONIONE		

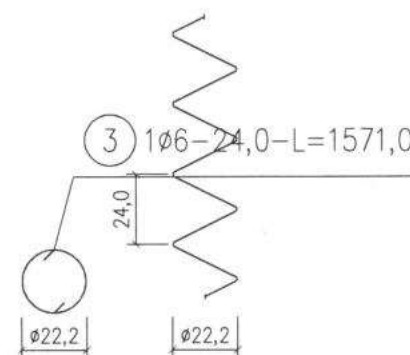
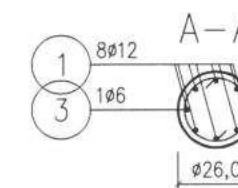
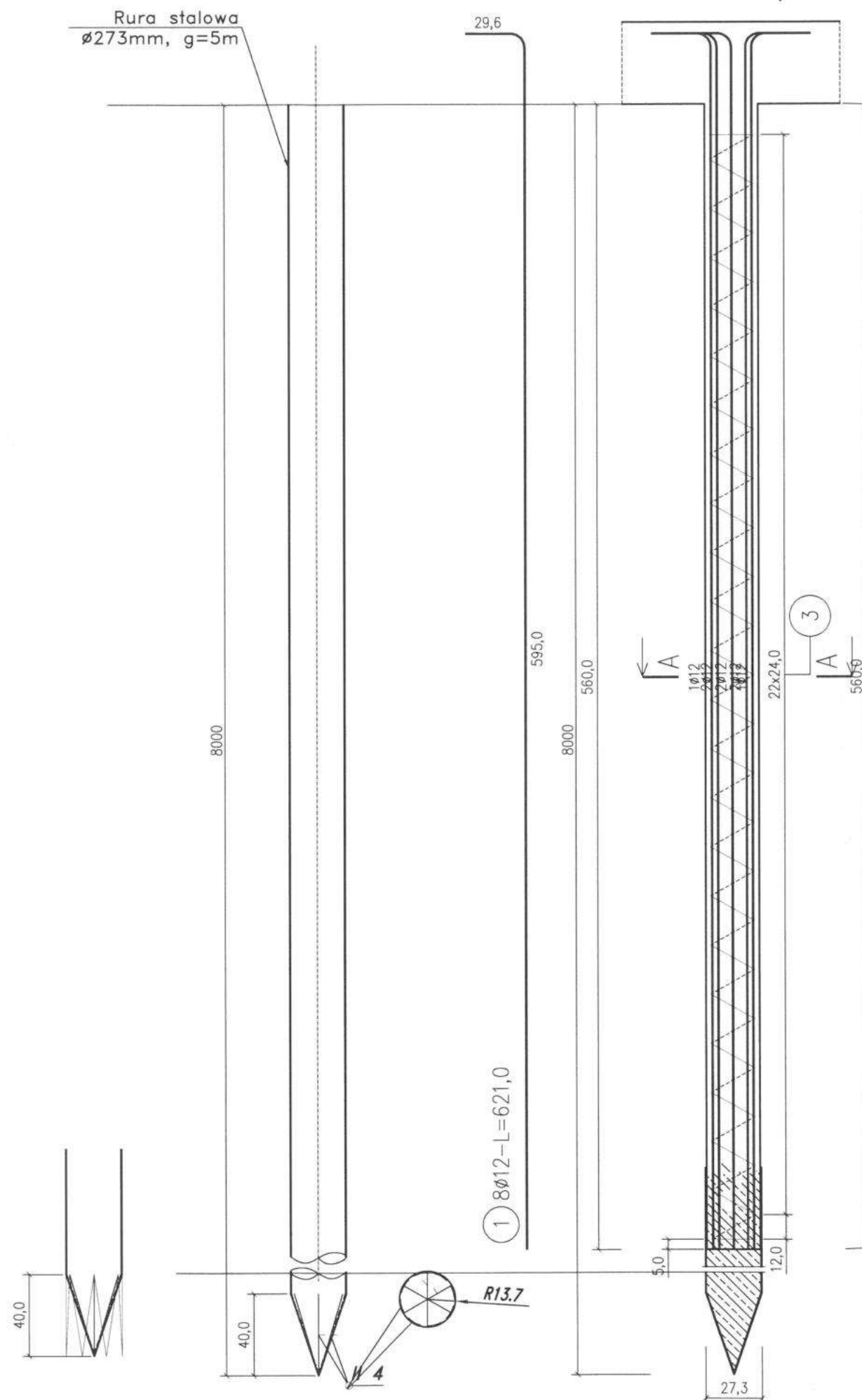
poz. PAL $\varnothing 273\text{mm}$ $L=8.0\text{m}$
szt.6

NAZWA ELEMENTU	DŁUGOŚĆ [mm]	GATUNEK STALI	LICZBA SZTUK	DŁ. RAZEM [m]	MASA JEDN [kg/m]	MASA 1ELEM [kg]	MASA RAZEM [kg]
R 273/6.3	8000	S235	1	8.00	41.44	331.49	331.49
OGÓŁEM							331.49
NADDATEK NA SPOINY: 18%							5.97
RAZEM:							337.46
WYKONAĆ: x 6							2024.76

ZESTAWIENIE STALI

Nr pręta	\varnothing	Stal	Długość pręta [m]	Liczba			Długość łączna	
				prętów na 1 poz.	pozycji	prętów łącznie	B500SP $\varnothing 6$	$\varnothing 12$
-	mm	-	m		[szt]		[m]	
PAL $\varnothing 273\text{mm}$ $L=8.0\text{m}$								
1	12	B500SP	6,21	8	6	48		298,08
3	6	B500SP	15,71	1	6	6	94,26	
Razem długość prętów							mb	94,26
Masa jednostkowa							kg/mb	0,222
Masa prętów dla danej średnicy							kg	20,9
Masa łącznie							kg	285,6

UWAGA : Sumaryczna długość prętów jest długością rzeczywistą w osi pręta metodą B wg PN-EN ISO 3766:2006.



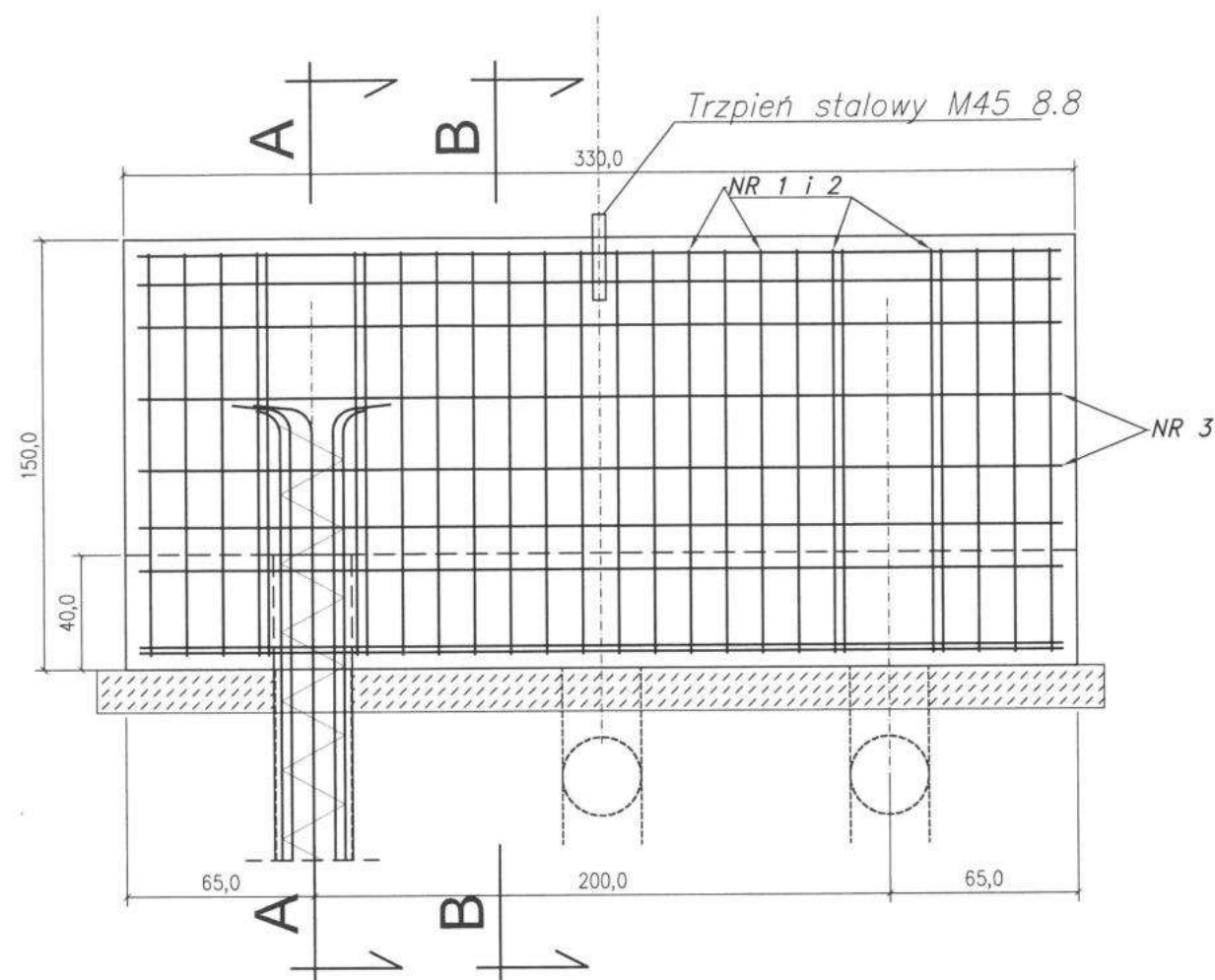
MTBP USŁUGI PROJEKTOWE

Mariusz Tomczuk

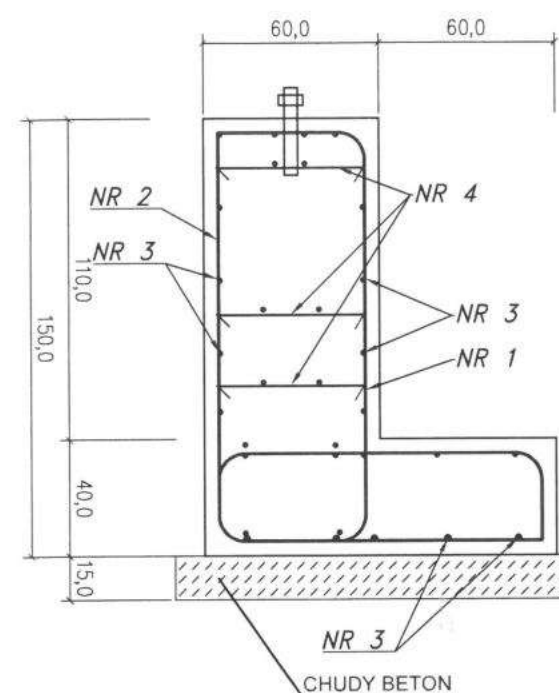
ul. Wyszyńskiego 15/14
10-457 Olsztyn
tel. 608-350-336
biuro@mtbp.pl

INWESTOR	GMINA MRAGOWO ul. Królewiecka 60A 11-700 Mragowo	DATA	marzec
NAZWA ZADANIA	Wykonanie ścieżki pieszo-rowerowej, elementów towarzyszących w postaci wiat o konstrukcji drewnianej, stojaków dla rowerów, tablic informacyjnych.	2020	
PRZEDMIOT RYSUNKU:	Kładka kompozytowa - PAL fundamentowy - przyczółka	SKALA	1:25
RODZAJ OPRACOWANIA:	PROJEKT BUDOWALNY	BRANŻA:	KONSTRUKCJA
PROJEKTOWAŁ:	mgr inż. MARIUSZ TOMCZUK upr. w spec. konstrukcyjnej bez ograniczeń	NR UPR.	43/02/OŁ
SPRAWDZIŁ:	mgr inż. SEBASTIAN CZUBKOWSKI upr. w spec. konstrukcyjnej bez ograniczeń	NR UPR.	WAM/0028/P00K/12
DOKUMENT OBJĘTO OCHRONĄ NA PODSTAWIE USTAWY O PRAWACH AUTORSKICH KOPIOWANIE I POWIELANIE W CZĘŚCI LUB W CAŁOŚCI BEZ ZGODY AUTORA ZABRONIONE			

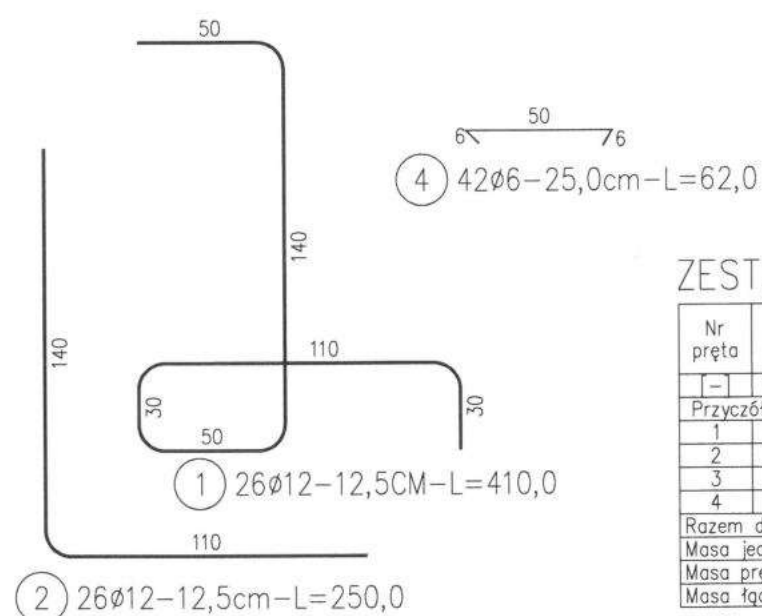
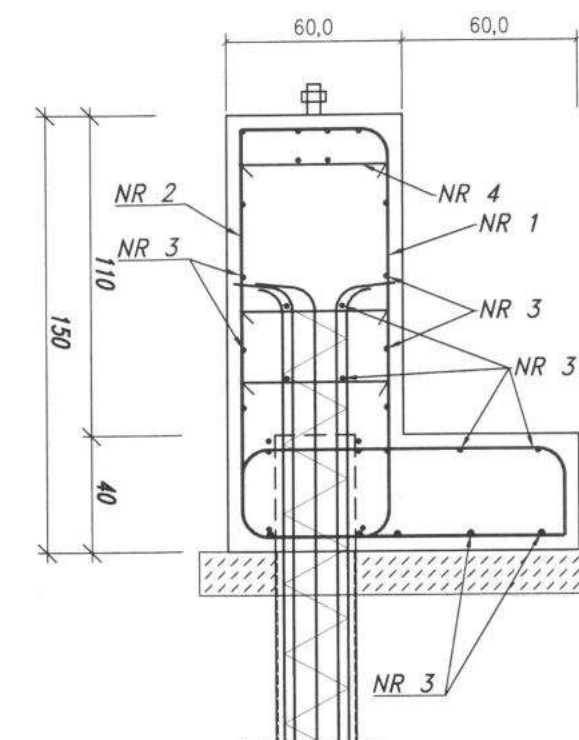
PRZYCZÓŁEK ŻELBETOWY SZT.2



PRZEKRÓJ B-B



PRZEKRÓJ A-A



ZESTAWIENIE STALI

Nr pręta	Ø	Stal	Długość pręta	Liczba		Długość łączna			
				prętów na 1 poz.	pozycji	prętów łącznie	B500SP		
-	mm	-	m		szt		Ø6	Ø12	
								m	
Przyczółek									
1	12	B500SP	4,10	26	2	52		213,20	
2	12	B500SP	2,50	26	2	52		130,00	
3	12	B500SP	3,20	32	2	64		204,80	
4	6	B500SP	0,62	42	2	84	52,08		
Razem długość prętów							mb	52,08	548,00
Masa jednostkowa							kg/mb	0,222	0,888
Masa prętów dla danej średnicy							kg	11,6	486,6
Masa łącznie							ka		498,2

UWAGA : Sumaryczna długość prętów jest długością rzeczywistą w osi pręta metodą B wg PN-EN ISO 3766:2006.

BETON C20/25 (B25)
STAL A-IIIN B500SP
STAL : S235JR
ELEKTRODA EB 1.50

MTBP USŁUGI PROJEKTOWE
Mariusz Tomczuk

ul. Wyszyńskiego 15/14
10-457 Olsztyn
tel. 608-350-336
biuro@mtbp.pl

INWESTOR	GMINA MRĄGOWO ul. Królewiecka 60A 11-700 Mrągowo	DATA	marzec
NAZWA ZADANIA	Wykonanie ścieżki pieszo-rowerowej, elementów towarzyszących w postaci wiat o konstrukcji drewnianej, stojaków dla rowerów, tablic informacyjnych.	2020	
PRZEDMIOT RYSUNKU:	KŁADKA KOMPOZYTOWA - PRZYCZÓŁEK ŻELBETOWY	SKALA	1:25
RODZAJ OPRACOWANIA:	PROJEKT BUDOWALNY	BRANŻA:	KONSTRUKCJA
PROJEKTOWAŁ:	mgr inż. MARIUSZ TOMCZUK upr. w spec. konstrukcyjnej bez ograniczeń	NR UPR.	43/02/OL
SPRAWDZIŁ:	mgr inż. SEBASTIAN CZUBKOWSKI upr. w spec. konstrukcyjnej bez ograniczeń	NR UPR.	
		WAM/0028/POOK/12	
	DOKUMENT OBJĘTO OCHRONĄ NA PODSTAWIE USTAWY O PRAWACH AUTORSKICH KOPIOWANIE I POWIELANIE W CZĘŚCI LUB W CAŁOŚCI BEZ ZGODY AUTORA ZABRONIONE		

JEDNOSTKA
PROJEKTOWA:
MTBP USŁUGI
PROJEKTOWE
Mariusz Tomczuk
Ul. Wyszyńskiego 15/14
10-457 Olsztyn
Tel. 608-350-336
e-mail: biuro@mtbp.pl

42
URZĄD POWIATOWY
Mrągowo
11-700 Mrągowo, ul. Królewiecka 60A
-14-

EGZ. NR

1	2	3	4	5
---	---	---	---	---

**Projekt budowlany - wykonania ścieżki pieszo-rowerowej,
elementów towarzyszących w postaci wiat o konstrukcji
drewnianej, stojaków dla rowerów, tablic informacyjnych**

TEMAT :

OBIEKT:

Ścieżki pieszo-rowerowe, parking leśny wraz z infrastrukturą w postaci
wiat o konstrukcji drewnianej, stojaków dla rowerów, tablic
informacyjnych

Branża

DROGOWA

ADRES INWESTYCJI :

Wg. wykazu na str. 2

INWESTOR:

Gmina Mrągowo

11-700 Mrągowo, ul. Królewiecka 60A

PROJEKTOWAŁ:

Drogi

mgr inż. Renata Kozak upr. nr WAM/0128/P00D/10
specjalność drogowa

Sprawdził:

Drogi

mgr inż. Mariusz Tomczuk upr. nr 43/02/OL
specjalność konstrukcyjno-budowlana

Maj 2020

Wykaz działek objętych inwestycją:

Gmina Mragowo
OBRĘB 11-Krzywe
3044/12
3044/7
3044/15
101/2
3036
3028
3021/2

Gmina Mragowo
OBRĘB 20-Probark
442
432/87
432/66

3044/14

ZAWARTOŚĆ OPRACOWANIA

- I. Opis techniczny
- II. Informacja BIOZ
- III. Oświadczenie
- IV. Zaświadczenia z izb
- V. Warunki i uzgodnienia
- VI. Rysunki

SPIS ZAWARTOŚCI

I. OPIS DO PROJEKTU BUDOWLANEGO	5
1. Dane wyjściowe	5
1.1 Podstawa opracowania	5
1.2 Ogólny opis i podstawowe obowiązki wykonawcy	5
1.3 Materiały wyjściowe	5
2. Opis stanu istniejącego	5
2.1 Podłoże gruntowe i geotechniczne warunki posadowienia	7
3. STAN PROJEKTOWANY	7
3.1 Charakterystyczne parametry określające wielkość obiektu lub zakres robót budowlanych	7
3.2 Konstrukcja nawierzchni	8
3.3 Obramowanie krawędzi	8
3.4 Rozwiązanie wysokościowe	8
3.5 Ścieżka pieszo-rowerowa w km około 7+250 – w rejonie zwalonego wiaduktu	9
3.6 Oznakowanie pionowe	9
3.7 Przejścia dla pieszych i przejazdy dla rowerzystów	9
3.8 Zieleń	9
3.9 Odwodnienie	9
3.10 Zjazdy	9
3.11 Przebudowa kolizji z infrastrukturą	9
3.12 Balustrada drewniana	9
3.13 Obszar oddziaływania inwestycji (zgodnie z art. 3 pkt. 20 Ustawy Prawo Budowlane, Ustawą o Drogach Publicznych oraz Rozporządzeniem Ministra Transportu i Gospodarki Morskiej w sprawie warunków technicznych, jakim powinny odpowiadać drogi publiczne i ich usytuowanie)	10
II. INFORMACJA BIOZ	11
4.1 Założenia planu BIOZ	11
4.2 Przewidywane zagrożenia podczas realizacji robót budowlanych	11
4.3 Sposób instruktażu pracowników	12
4.4 Środki zapobiegające niebezpieczeństwom	13
III. OŚWIADCZENIE	14
IV. ZAŚWIADCZENIA Z IZB	15
V. DECYZJE, UZGODNIENIA	20

I. OPIS DO PROJEKTU BUDOWLANEGO

1. Dane wyjściowe

1.1 Podstawa opracowania

Podstawę opracowania stanowi umowa zawarta pomiędzy Gminą Mrągowo, a firmą Pracownia Projektowa TURFLAKO Mariusz Rychcik.

1.2 Ogólny opis i podstawowe obowiązki wykonawcy

Przedmiotem zamówienia jest opracowanie dokumentacji pt. Projekt budowlany - wykonania ścieżki pieszo-rowerowej, elementów towarzyszących w postaci wiat o konstrukcji drewnianej, stojaków dla rowerów, tablic informacyjnych

1.3 Materiały wyjściowe

- Umowa zawarta pomiędzy Gminą Mrągowo a Pracownią Projektową TURFLAKO Mariusz Rychcik.
- Mapa zasadnicza
- Inwentaryzacja w terenie,
- Obowiązujące normy i wytyczne z zakresu budownictwa drogowego i infrastruktury towarzyszącej.

2. Opis stanu istniejącego

Obszar pod planowane przedsięwzięcie zlokalizowany jest od granicy Gminy Mrągowo z Gminą Piecki do granicy Gminy Mrągowo z Miastem Mrągowo. Inwestycja, stanowiąca część Etapu II budowy ścieżki, ma swój początek na granicy Gminy Mrągowo na 4.150m. Etap I obejmuje odcinek Krutyń – Piecki i stanowi odrębne opracowanie Planowana ścieżka od 4.500m do 5.300m mija gospodarstwa rolne, gdzie oddala się od drogi krajowej nr 59 o około 100m, biegnąc dalej na północ. Dalej biegnie trasą starej kolei wąskotorowej aż do 7.200m, gdzie mija prawą stroną zwalony wiadukt kolejowy, po czym powraca na trasę starej kolei aż do 7.730m, gdzie przechodzi na drogę gruntową. Na 8.870m trasa odbija w prawo na drogę gruntową w kierunku Nikutowa, a następnie od 9.210m biegnie prawą stroną ulicy Krótkiej w Nikutowie aż do 9.517m, gdzie cała inwestycja ma swój koniec. Na całej trasie nie ma dużych różnic wysokościowych. Jedynie w rejonie zwalonego wiaduktu występują spadki w granicach 25%.

Etap II

Odcinek nr 3 o długości 3580m – od 4150 do 7730m

1. Nasyp kolejowy

- Szerokość 2,0 – 2,5m
- Nawierzchnia: gruntowa
- Stan nawierzchni: niezadowalający

2. Infrastruktura techniczna
 - Sieć teletechniczna
3. Zieleń – brak,
4. Teren przyległy – gospodarstwa rolne,
5. Zabytki - nie występują zabytki zlokalizowane przy inwestycji,

Odcinek nr 4 o długości 1140m – od 7730 do 8870m

1. Droga gruntowa
 - Szerokość 2,8 - 4,5m
 - Nawierzchnia: szutrowa,
 - Stan nawierzchni dobry
2. Infrastruktura techniczna
 - Sieć teletechniczna
3. Zieleń – brak,
4. Teren przyległy – gospodarstwa rolne,
5. Zabytki - nie występują zabytki zlokalizowane przy inwestycji,

Odcinek nr 5 o długości 340m – od 8870 do 9210m

1. Droga gruntowa
 - Szerokość 2,5m
 - Nawierzchnia: gruntowa,
 - Stan nawierzchni niezadowolający
2. Infrastruktura techniczna
 - brak
3. Zieleń – brak,
4. Teren przyległy – gospodarstwa rolne,
5. Zabytki - nie występują zabytki zlokalizowane przy inwestycji,

Odcinek nr 6 o długości 363m – od 9210 do 9517m

1. Jezdnia
 - Szerokość 5,0m
 - Nawierzchnia: asfaltowa,
 - Stan nawierzchni dobry
2. Chodnik – na całej długości odcinka
 - Szerokość 1,5m
 - Nawierzchnia: polbruk,
 - Stan nawierzchni dobry
3. Infrastruktura techniczna
 - Kanalizacja sanitarna
 - Sieć wodociągowa

- pochylenie poprzeczne 2%,

Odcinek nr 5 o długości 340m – od 8870 do 9210m

- Wykonanie nowej konstrukcji ścieżki z nawierzchnią z mieszanki optymalnej o szerokości 2,5m,
- wprowadzenie oznakowania pionowego
- typ konstrukcji nr 1,
- pochylenie poprzeczne 2%,

Odcinek nr 6 o długości 363m – od 9210 do 9517m

- Wprowadzenie oznakowania pionowego

Uwaga: podane szerokości chodników, ciągów pieszo-rowerowych i ścieżek rowerowych nie uwzględniają szerokości krawężnika przy krawędzi jezdni.

3.2 Konstrukcja nawierzchni

Etap II

Konstrukcja nr 1 – nawierzchnia z mieszanki optymalnej*

- kruszywo naturalne stabilizowane mechanicznie 0-31,5 – 25cm
- podłoże G1/wzmocnienie podłoża

razem

- 25 cm

*mieszanka żwirowa o frakcji 0-31,5mm z działem co najmniej 50 % ziaren przekruszonych, o przebiegu krzywej uziarnienia mieszczącej się w polu dobrego uziarnienia kruszyw przeznaczonych na podbudowy wykonywane metodą stabilizacji mechanicznej (zgodnie z sst 04.04.02), przedział pomiędzy krzywą 1-2 kruszywo na podbudowę zasadniczą (górną warstwę).

Konstrukcja nr 2 – wyrównanie/uzupełnienie istniejącej nawierzchni

3.3 Obramowanie krawędzi

Nie projektuje się obramowania nawierzchni.

3.4 Rozwiązanie wysokościowe

Wszystkie odcinki ścieżek pieszo-rowerowych projektuje się wyniesione +5cm ponad istniejący teren (nie dotyczy konstrukcji nr 2). Spadek podłużny projektuje się taki sam, jak istniejących elementów jezdni, dróg czy też byłego nasypu kolejowego. Jedynie w rejonie zwałonego wiaduktu w km około 7+250 projektuje się nowe rozwiązanie wysokościowe. Szczegóły przedstawiono w pkt. 3.5

3.5 Ścieżka pieszo-rowerowa w km około 7+250 – w rejonie zwalonego wiaduktu.

W rejonie zwalonego wiaduktu występują duże wysokości w terenie. W celu zniwelowania wysokości zaprojektowano kładkę, której szczegóły przedstawiono w odrębnym opracowaniu branży konstrukcyjnej. Dojazd do kładki z obu stron będzie odbywał się na odcinku o pochyleniu ok 14%. 2m, przed kładką projektuje się pochylenie 5-6%. Ponadto na odcinku 7190-7320m projektuje się balustradę ochronną. Balustrada jest niezbędna z uwagi na występujące w tym rejonie duże skarpy. Balustradę należy wykonać z elementów drewnianych.

3.6 Oznakowanie pionowe.

Oznakowanie wykonać zgodnie z:

- zatwierdzonym projektem stałej organizacji ruchu ścieżek w pasie dróg powiatowych
- rysunkiem 2.15 i 2.16 projektu wykonawczego
- Instrukcją znaków szlakowych Polskiego Towarzystwa Turystyczno-Krajoznawczego.

3.7 Przejścia dla pieszych i przejazdy dla rowerzystów

Na przedmiotowym odcinku ścieżka pieszo-rowerowa przecina drogi powiatowe, gminne i leśne. Nie projektuje się przejść i przejazdów dla rowerzystów. Z uwagi na to, że odcinki te znajdują się poza obszarem zabudowanym, nieoświetlonym, takie rozwiązanie będzie korzystniejsze pod względem bezpieczeństwa ruchu drogowego.

3.8 Zielen

Roboty w zakresie zieleni ograniczą się do usunięcia zbędnego zakrzewienia i zadrzewienia kolidującego ze ścieżką. Nie planuje się wycinki drzew i krzewów w pasach dróg publicznych.

3.9 Odwodnienie

Wody opadowe ze wszystkich projektowanych odcinków ścieżek pieszo-rowerowych odprowadzane będą powierzchniowo na przyległe tereny.

3.10 Zjazdy

W przypadku przebiegu ścieżki przez istniejące zjazdy należy dowiązać się do nich wysokościowo. Dodatkowo na ścieżce w obrębie zjazdu należy zachować max pochylenie 5%.

3.11 Przebudowa kolizji z infrastrukturą

Projektowane ścieżki pieszo-rowerowe nie kolidują z istniejącą infrastrukturą.

3.12 Balustrada drewniana

Na odcinku od km 7+250-7+330 zaprojektowano balustradę drewnianą, w lokalizacji zgodnej z planem sytuacyjnym.

Zaprojektowano balustradę drewnianą wysokości 122cm.

Słupki w rozstawie max 120cm z profili drewnianych Ø800. Szczegóły przedstawiono na rysunku pn. Przekroje normalne.

3.13 Obszar oddziaływania inwestycji (zgodnie z art. 3 pkt. 20 Ustawy Prawo Budowlane, Ustawą o Drogach Publicznych oraz Rozporządzeniem Ministra Transportu i Gospodarki Morskiej w sprawie warunków technicznych, jakim powinny odpowiadać drogi publiczne i ich usytuowanie)

Inwestycja oddziałuje na obszar, w którego zakres wchodzi działki wskazane na stronie 2 przedmiotowego opracowania. Obszar oddziaływania obiektu w całości mieści się na w/w działkach.

Opracowała


mgr inż. Renata Kozak

II. INFORMACJA BIOZ

4.1 Założenia planu BIOZ

Do sporządzenia lub zapewnienia sporządzenia planu BIOZ zobowiązany jest kierownik budowy. Plan BIOZ należy opracować w oparciu o:

- Rozporządzenie Ministra Infrastruktury z dnia 23 czerwca 2003 r. (Dz. U. Nr 120, poz. 1126),
- Rozporządzeniu Ministra Pracy i Polityki Socjalnej z 26.09.1997r w sprawie przepisów BHP (Dz.U. nr 129, poz.844),
- Rozporządzeniu Ministra Budownictwa i Przemysłu z 26.03.1972r (DZ. U. nr 13/72, poz.93),
- Rozporządzeniu Ministra Gospodarki Przestrzennej i Budownictwa z 1.10.1993r w sprawie BHP przy eksploatacji, remontach i konserwacji sieci kanalizacyjnych (DZ. U. nr 96, poz.437),
- Rozporządzenie Ministra Infrastruktury z dn. 3 lipca 2003r w sprawie szczegółowych warunków technicznych dla znaków i sygnałów drogowych oraz urządzeń bezpieczeństwa ruchu drogowego i warunków ich umieszczania na drogach (Dz. U. Nr 220, poz. 2181 z dn. 23 grudnia 2003 r.) inne przepisy dotyczące projektowania dróg oraz literatura techniczna i stosowane rozwiązania.

4.2 Przewidywane zagrożenia podczas realizacji robót budowlanych

Zgodnie z opisanymi w rozporządzeniu rodzajami robót, które mogą stwarzać zagrożenie mogą to być:

- roboty wykonywane w pobliżu przewodów linii energetycznych,
- roboty polegające na usuwaniu wyrobów zawierających azbest.

Elementów zawierających azbest nie stwierdzono. W przypadku natrafienia na przykład w czasie prowadzenia prac ziemnych na takie wyroby (rury wodociągowe, pokrycia dachowe - eternit), należy prowadzić prace zgodnie z przepisami szczegółowymi, w szczególności zgodnie z ustawą o odpadach. Roboty budowlane prowadzone w związku z realizacją projektowanych sieci kanalizacji deszczowej oraz obiektów z nimi związanych stwarzają zagrożenie dla osób postronnych, jak również dla personelu wykonującego prace.

Ze względu na bardzo duże niebezpieczeństwo, wykopy wąsko przestrzenne o ścianach pionowych, w których będą prowadzone roboty budowlane należy zabezpieczyć obudowami zgodnie z opracowaną dokumentacją.

Ponieważ teren inwestycji posiada uzbrojenie podziemne - jak kable telekomunikacyjne i energetyczne, sieci wodociągowe i gazowe - szczególną ostrożność i uwagę należy zachować przy prowadzeniu robót ziemnych. Odkrytki istniejącego uzbrojenia należy wykonywać w porozumieniu i pod nadzorem jednostek eksploatujących (TP S.A., PGE itp.) oraz kierownika budowy odpowiedzialnego za realizację robót.

Wszyscy pracownicy zatrudnieni na budowie, przed dopuszczeniem do robót powinni posiadać aktualne przeszkolenie w zakresie BHP. Za przestrzeganie przepisów i zasad BHP na budowie odpowiedzialni są kierownicy budowy, kierownicy robót, majstrzy, brygadziści oraz inspektorzy nadzoru.

Teren robót przed rozpoczęciem realizacji należy trwale oznakować i zabezpieczyć w celu zapewnienia bezpieczeństwa ruchu drogowego i pieszych. W tym celu wykonawca robót powinien opracować projekt organizacji ruchu na czas budowy.

Inne zagrożenia mogące wystąpić w trakcie prowadzenia robót budowlanych to:

- ruch pojazdów budowlanych,
- zagrożenia związane z pracami przygotowawczymi (wycinka drzew),
- wysoka temperatura mieszanki bitumicznej podczas jej wbudowywania,
- zetknięcie z ostrymi i wystającymi częściami maszyn, narzędzi i materiałów.
- uderzenia o przejeżdżające samochody, ciągniki,
- transport pionowy materiałów związany z wyładunkiem rur, studni i ich montażem
- porażenia prądem elektrycznym (przy uszkodzeniu przewodów),
- nadmierny hałas (prace przy zagęszczaniu),
- drgania i wibracje (przy obsłudze zagęszczarek i wibratorów),
- prace w wymuszonej pozycji ciała (montaż rurociągu w wykopie, układanie nawierzchni chodników, ustawianie krawężników)
- prace związane z przemieszczaniem ręcznym i dźwiganiem ciężarów (dostarczenie krawężnika do wbudowania),
- potknięcie się, poślizgnięcie, upadek na płaszczyźnie.

4.3 Sposób instruktażu pracowników

Należy:

- przeprowadzić szkolenie wstępne na stanowisku pracy i udokumentować je w dzienniku szkoleń,
- prowadzić instruktaż dla pracowników przed przystąpieniem do realizacji robót szczególnie niebezpiecznych i udokumentować go z:
 - a) określeniem zasad postępowania w przypadku wystąpienia zagrożenia dla ludzi i środowiska,
 - b) uwzględnieniem konieczności stosowania przez pracowników środków ochrony indywidualnej, zabezpieczających przed skutkami tych zagrożeń,
 - c) stosowanie bezpośredniego nadzoru nad pracami szczególnie niebezpiecznymi przez wyznaczone w tym celu osoby,
 - d) wyznaczyć osoby przeszkolone do udzielania pierwszej pomocy medycznej: majster budowy i kierownicy robót.

4.4 Środki zapobiegające niebezpieczeństwom

Wydzielenie i oznakowanie miejsca prowadzenia robót budowlanych stosownie do rodzaju zagrożenia:

- zagospodarowanie placu budowy i zaplecza zgodnie z obowiązującymi przepisami i normami,
- oznakowanie robót zgodnie z zatwierdzonym projektem organizacji ruchu na czas budowy,
- wyznaczenie punktu pierwszej pomocy z apteczką,

Przechowywanie i przemieszczanie materiałów, wyrobów, substancji i preparatów niebezpiecznych:

- miejsce składowania odpadów będzie wyznaczone na wskazanym wysypisku śmieci po uzyskaniu stosownego pozwolenia. Humus zostanie złożony we wskazanym miejscu z możliwością późniejszego jego wykorzystania do wykonania trawników.

Zapewnienie środków technicznych i organizacyjnych, zapobiegających niebezpieczeństwom wynikającym z wykonywania robót budowlanych strefach szczególnego zagrożenia zdrowia lub w ich sąsiedztwie poprzez:

- bezpieczną i sprawną komunikację w obrębie budowy,
- zabezpieczenie ciągów komunikacyjnych znajdujących się wokół budowy przed możliwością stworzenia niebezpieczeństwa dla osób postronnych.

Dla zapewnienia przejścia dla przechodniów i utrzymania ruchu kołowego w miejscach, gdzie wykop przecina poprzecznie skrzyżowanie ulicy, drogę dojazdową do poszczególnych posesji lub ciągi pieszych, należy wykonać pomosty przejazdowe typu ciężkiego i kładki dla pieszych.

Wykopy muszą być zabezpieczone barierami. Od strony jezdni bariery należy zaopatrzyć w pomarańczowe pulsujące światła ostrzegawcze. Do barier należy zamocować tablice ostrzegawcze o prowadzonych robotach i głębokich wykopach.

Przed rozpoczęciem robót ziemnych wykonawca powinien dokonać lokalizacji urządzeń uzbrojenia podziemnego przy użyciu detektorów stosowanych w budownictwie do wykrywania sieci metalowych takich jak kable energetyczne, telekomunikacyjne, sieci wodociągowe, gazowe i ciepłne.

Przechowywanie dokumentacji budowy oraz dokumentów niezbędnych do prawidłowej eksploatacji:

- dziennik budowy w biurze kierownika budowy,
- dokumentacja techniczna jw.,
- dokumentacja budowy w zakresie BHP:
 - a) szkoleń wstępnych na stanowiskach pracy w biurze kierownika budowy
 - b) szkoleń podstawowych i okresowych w siedzibie firmy
- dokumentów dotyczących dopuszczenia do eksploatacji maszyn i urządzeń podlegających dozorowi technicznemu w biurze kierownika budowy,
- protokołów z kontroli zewnętrznych i wewnętrznych stanu bezpieczeństwa na budowie w biurze kierownika budowy.

Opracowała:


mgr inż. Renata Kozak

III. OŚWIADCZENIE

Oświadczamy, że projekt pod nazwą

Projekt budowlany - wykonania ścieżki pieszo-rowerowej, elementów towarzyszących w postaci wiat o konstrukcji drewnianej, stojaków dla rowerów, tablic informacyjnych

Wykonany jest zgodnie z umową, obowiązującymi przepisami techniczno-budowlanymi, normami i wytycznymi oraz zasadami wiedzy technicznej

Projektant branży
drogowej

mgr inż. Renata Kozak
upr. nr WAM/0128/POOD/10



Sprawdzający branży
drogowej

mgr inż. Mariusz Tomczuk
upr. nr 43/02/OL



IV. ZAŚWIADCZENIA Z IZB



Zaświadczenie

o numerze weryfikacyjnym:

WAM-HSI-S68-EXK *

Pani Renata Anna Kozak o numerze ewidencyjnym WAM/BD/0064/12
adres zamieszkania ul. Sienkiewicza 21, 11-600 Węgorzewo
jest członkiem Warmińsko-Mazurskiej Okręgowej Izby Inżynierów Budownictwa i posiada
wymagane ubezpieczenie od odpowiedzialności cywilnej.
Niniejsze zaświadczenie jest ważne do dnia 2020-05-31.

Zaświadczenie zostało wygenerowane elektronicznie i opatrzone bezpiecznym podpisem elektronicznym
weryfikowanym przy pomocy ważnego kwalifikowanego certyfikatu w dniu 2019-05-22 roku przez:

Mariusz Dobrzeńcki, Przewodniczący Rady Warmińsko-Mazurskiej Okręgowej Izby Inżynierów Budownictwa.

(Zgodnie art. 5 ust 2 ustawy z dnia 18 września 2001 r. o podpisie elektronicznym (Dz. U. 2001 Nr 130 poz. 1450) dane w postaci elektronicznej opatrzone bezpiecznym podpisem elektronicznym weryfikowanym przy pomocy ważnego kwalifikowanego certyfikatu są równoważne pod względem skutków prawnych dokumentom opatrzonym podpisami własnoręcznymi.)

* Weryfikację poprawności danych w niniejszym zaświadczeniu można sprawdzić za pomocą numeru weryfikacyjnego zaświadczenia na stronie Polskiej Izby Inżynierów Budownictwa www.piib.org.pl lub kontaktując się z biurem właściwej Okręgowej Izby Inżynierów Budownictwa.



**WARMIŃSKO-MAZURSKA
OKRĘGOWA IZBA INŻYNIERÓW BUDOWNICTWA
OKRĘGOWA KOMISJA KWALIFIKACYJNA**
10-532 Olsztyn, Plac Konsulatu Polskiego 1



WAM/OKK/U/125/2010

Olsztyn, dnia 15 grudnia 2010 r.

DECYZJA

Na podstawie art. 24 ust.1 pkt 2 ustawy z dnia 15 grudnia 2000 r. o samorządach zawodowych architektów, inżynierów budownictwa oraz urbanistów /Dz. U. z 2001 r. Nr 5 poz. 42, ze zm./, art. 12 ust. 3, art.13 ust.1 pkt 1, art. 14 ust. 1 pkt 2a ustawy z dnia 07 lipca 1994 r. Prawo budowlane /tekst jednolity Dz. U. z 2006 r. Nr 156, poz. 1118 ze zm./, § 6 pkt 1 i 2, § 11 ust. 1 pkt 1, § 15, § 18 ust. 1 pkt 1 i 2 rozporządzenia Ministra Transportu i Budownictwa z dnia 28 kwietnia 2006 r. w sprawie samodzielnych funkcji technicznych w budownictwie /Dz. U. z 2006 r. Nr 83 poz. 578 ze zm./ oraz art. 104 Kodeksu postępowania administracyjnego /t.j. Dz.U. z 2000 r. Nr 98, poz.1071 ze zm./

**Okręgowa Komisja Kwalifikacyjna
nadaje**

Pani RENACIE ANNIE KOZAK
magister inżynier budownictwa
ur. dnia 16 lipca 1983 r. w Węgorzewie

UPRAWNIENIA BUDOWLANE

Nr ewid. WAM/0128/POOD/10

**DO PROJEKTOWANIA BEZ OGRANICZEŃ
W SPECJALNOŚCI DROGOWEJ**

UZASADNIENIE

W związku z uwzględnieniem w całości żądania strony, na podstawie art. 107 § 4 K.p.a. odstępuje się od uzasadnienia decyzji. Szczegółowy zakres nadanych uprawnień budowlanych wskazano na odwrocie decyzji.

Pouczenie :

1. Zgodnie z art. 12 ust. 7 w/w ustawy Prawo budowlane – podstawę do wykonywania samodzielnych funkcji technicznych w budownictwie stanowi wpis, w drodze decyzji, do centralnego rejestru Głównego Inspektora Nadzoru Budowlanego oraz wpis na listę członków właściwej izby samorządu zawodowego, potwierdzony zaświadczeniem wydanym przez tę izbę, z określonym w nim terminem ważności.
2. Od decyzji niniejszej służy odwołanie do Krajowej Komisji Kwalifikacyjnej Polskiej Izby Inżynierów Budownictwa w Warszawie, za pośrednictwem Okręgowej Komisji Kwalifikacyjnej Warmińsko-Mazurskiej Okręgowej Izby Inżynierów Budownictwa w Olsztynie, w terminie 14 dni od dnia jej doręczenia.



Skład orzekający OKK:

1. mgr inż. Zdzisław Binerowski
2. inż. Janusz Palmowski
3. mgr inż. Elżbieta Lasmanowicz

Pani Renata Anna Kozak upoważniona jest :


- I. Na podstawie art. 12 ust. 1 pkt 1, art. 13 ust. 4 ustawy Prawo budowlane, w specjalności drogowej, bez ograniczeń do:
 - a) projektowania, sprawdzania projektów architektoniczno-budowlanych i sprawowania nadzoru autorskiego,
 - b) sprawowania kontroli technicznej utrzymania obiektów budowlanych.
- II. Na podstawie § 15, § 18 ust. 1 pkt 1 i 2 rozporządzenia Ministra Transportu i Budownictwa z dnia 28 kwietnia 2006 r. w sprawie samodzielnych funkcji technicznych w budownictwie /Dz. U. z 2006 r. Nr 83 poz. 578 ze zm./ uprawnienia niniejsze uprawniają w specjalności drogowej bez ograniczeń do :
 - 1) projektowania obiektu budowlanego, takiego jak :
 - a) droga, w rozumieniu przepisów o drogach publicznych, z wyłączeniem drogowych obiektów inżynierskich oprócz przepustów,
 - b) droga dla ruchu i postoju statków powietrznych oraz przepust,
 - 2) sporządzania projektu zagospodarowania działki lub terenu, w zakresie specjalności niniejszych uprawnień.

Otrzymuje:

1. Pani Renata Anna Kozak
11-600 Węgorzewo, ul. Sienkiewicza 21
2. Okręgowa Rada Izby
3. Główny Inspektor Nadzoru Budowlanego
4. a/a

PRZEWODNICZĄCY
OKRĘGOWEJ KOMISJI KWALIFIKACYJNEJ
mgr inż. Zdzisław Chmielewski

Olsztyn, dnia 15 grudnia 2010 r.



Zaświadczenie

o numerze weryfikacyjnym:

WAM-PVQ-E8S-XFQ *

Pan Mariusz Tomczuk o numerze ewidencyjnym WAM/BO/3241/02
adres zamieszkania ul. Janowicza 2/52, 10-692 Olsztyn
jest członkiem Warmińsko-Mazurskiej Okręgowej Izby Inżynierów Budownictwa i posiada
wymagane ubezpieczenie od odpowiedzialności cywilnej.
Niniejsze zaświadczenie jest ważne do dnia 2020-12-31.

Zaświadczenie zostało wygenerowane elektronicznie i opatrzone bezpiecznym podpisem elektronicznym
weryfikowanym przy pomocy ważnego kwalifikowanego certyfikatu w dniu 2019-12-18 roku przez:

Mariusz Dobrzeńiecki, Przewodniczący Rady Warmińsko-Mazurskiej Okręgowej Izby Inżynierów Budownictwa.

(Zgodnie art. 5 ust 2 ustawy z dnia 18 września 2001 r. o podpisie elektronicznym (Dz. U. 2001 Nr 130 poz. 1450) dane w postaci
elektronicznej opatrzone bezpiecznym podpisem elektronicznym weryfikowanym przy pomocy ważnego kwalifikowanego certyfikatu są
równoważne pod względem skutków prawnych dokumentom opatrzonym podpisami własnoręcznymi.)

* Weryfikację poprawności danych w niniejszym zaświadczeniu można sprawdzić za pomocą numeru weryfikacyjnego zaświadczenia na
stronie Polskiej Izby Inżynierów Budownictwa www.piiib.org.pl lub kontaktując się z biurem właściwej Okręgowej Izby Inżynierów
Budownictwa.

WOJEWODA
WARMIŃSKI-MAZURSKI

Olsztyn, 25 października 2002 r.

RR.II.7131/18/02

DECYZJA

Na podstawie art. 13 ust.1 pkt 1 i art. 14 ust.1 pkt 2 ustawy z dnia 07 lipca 1994 r. Prawo budowlane /tekst jednolity Dz.U. z 2000 r. Nr 106, poz.1126 ze zm./, § 4 ust. 2 i § 9 ust. 1 rozporządzenia Ministra Gospodarki Przestrzennej i Budownictwa z dnia 30 grudnia 1994 r. w sprawie samodzielnych funkcji technicznych w budownictwie /Dz.U. z 1995 r. Nr 8 poz.38 ze zmian./ oraz dokumentów stwierdzających posiadanie wymaganego przygotowania zawodowego i pozytywnego wyniku egzaminu na uprawnienia budowlane

n a d a j ę

Panu MARIUSZOWI TOMCZUKOWI
magistrowi inżynierowi budownictwa
ur. 02 sierpnia 1973 r. Olsztynie

UPRAWNIENIA BUDOWLANE

Nr ewid. 43/02/OL

DO PROJEKTOWANIA BEZ OGRANICZEŃ W SPECJALNOŚCI KONSTRUKCYJNO-BUDOWLANEJ

Uprawnienia budowlane do projektowania bez ograniczeń stanowią również podstawę do sprawdzania projektów budowlanych w specjalności objętej tymi uprawnieniami.

Od decyzji niniejszej służy odwołanie do Głównego Inspektora Nadzoru Budowlanego w terminie 14 dni od dnia jej doręczenia, za pośrednictwem Wojewody Warmińsko – Mazurskiego.

Otrzymuje:

1. Pan Mariusz Tomczuk
10-437 Olsztyn
ul. Dworcowa 53/131
2. Główny Urząd Nadzoru Budowlanego
3. a/a



Wojewoda Warmiński-Mazurski
[Signature]
Dyrektor Wydziału
Inżynierii Regionalnego

ZAŁĄCZNIKI

1. Rysunki

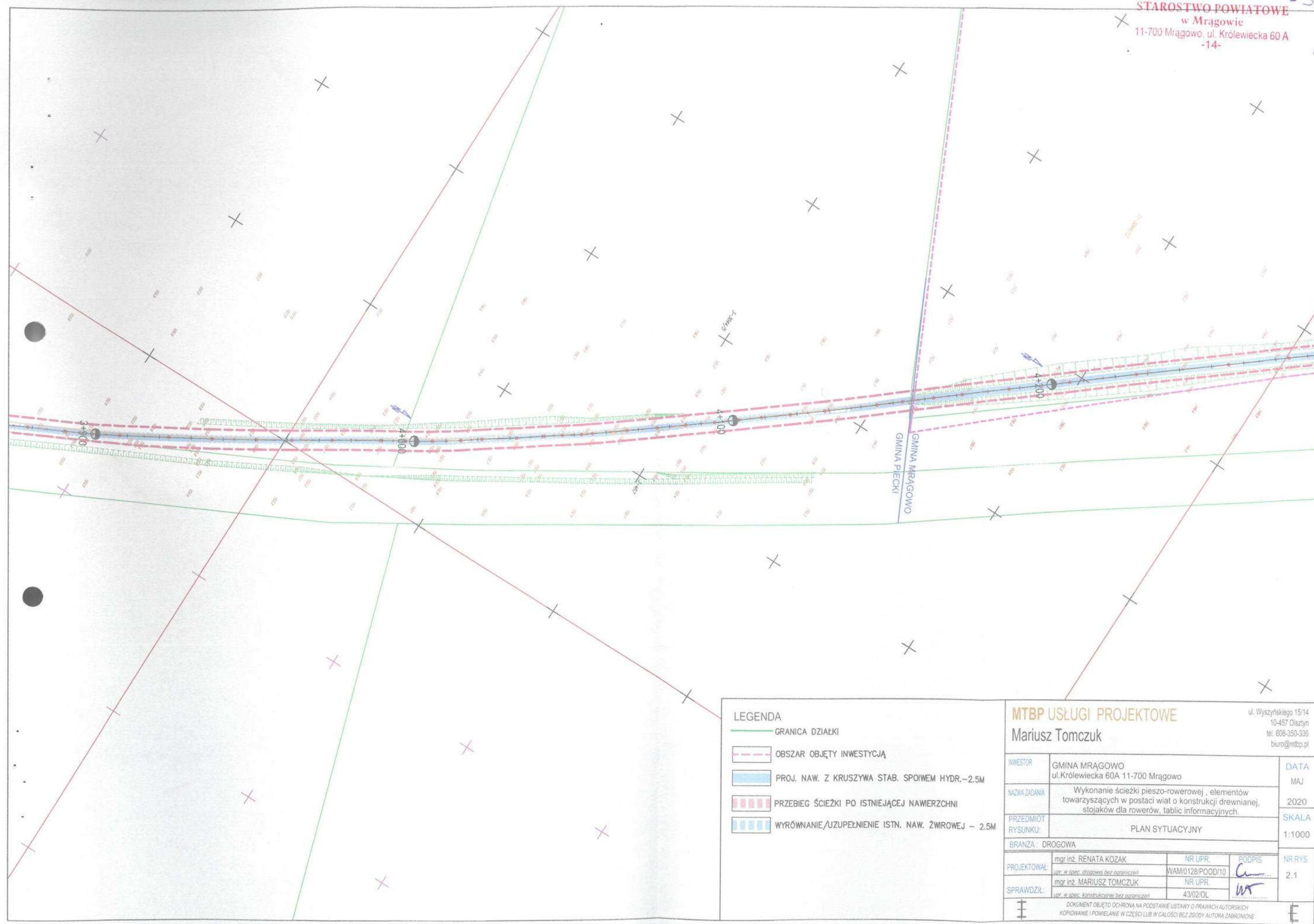
- PLAN ORIENTACYJNY - RYS. 1.0
- PLAN SYTUACYJNY – RYS. 2.1-2.16
- PRZEKROJE NORMALNE – RYS. 3.0

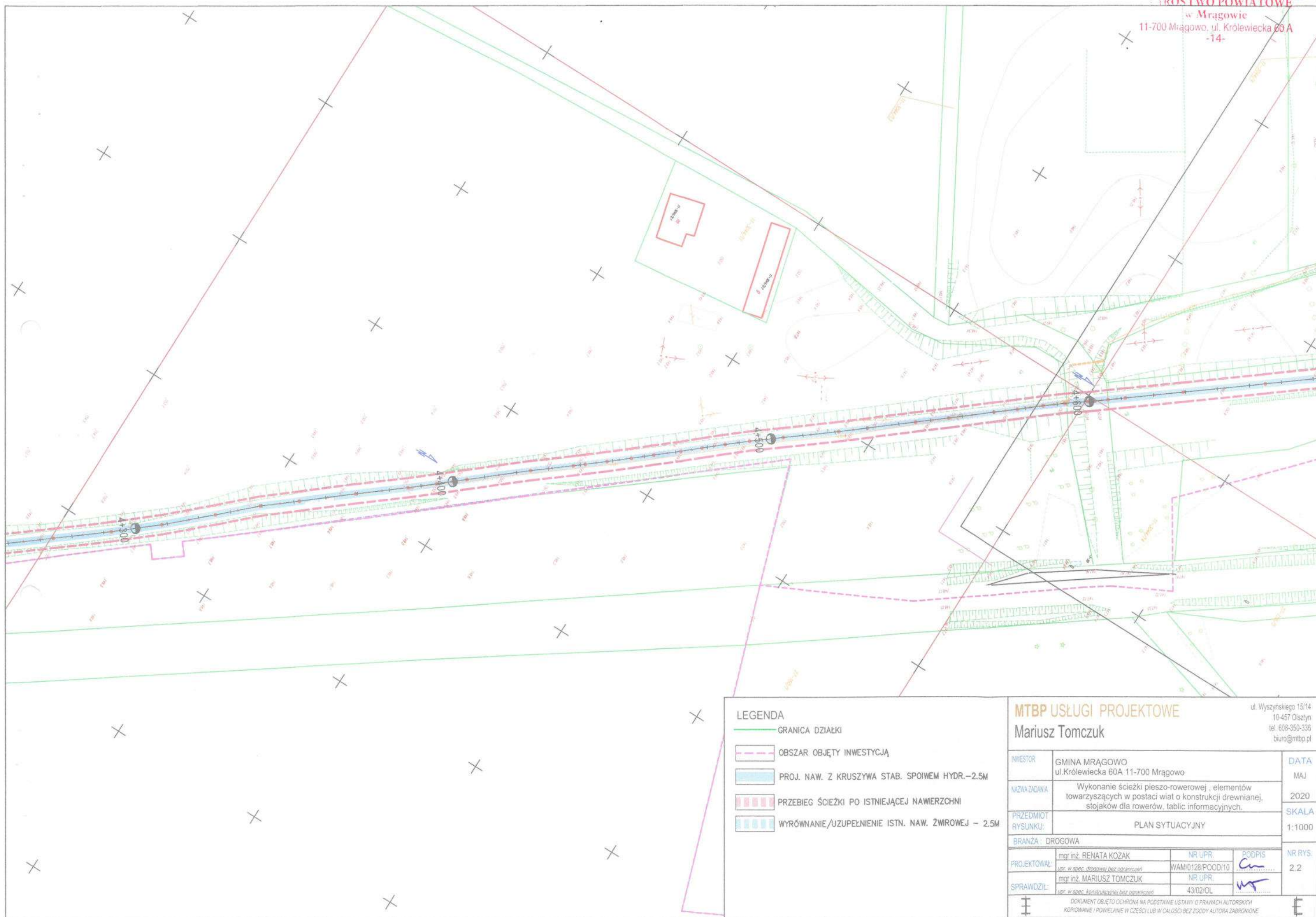


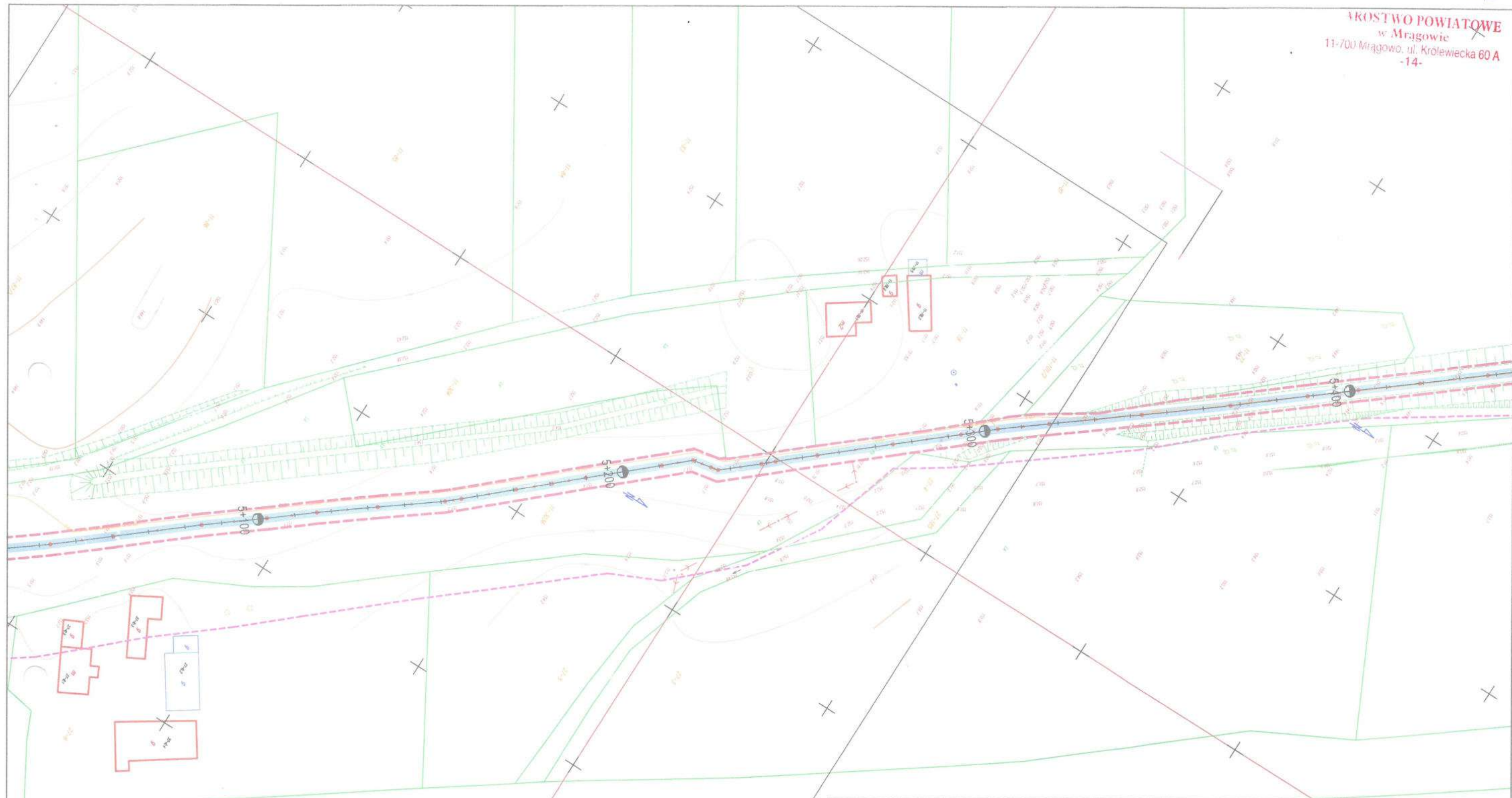
11-700 Międzygórze, ul. Królewiecka 60A

Mariusz Tomczuk

NAGŁÓW	GMINA MRAGOWO	DALIA
NAZWA ZAKŁADU	ul. Krolewicka 60A 11-700 Mragowo	MOS
Wykonanie szkieletu piekarni rowelowej, elementów towarzyszących w postaci walls do konstrukcji drewnianych stojaków dla rowełow, tablic informacyjnych.		
PRZEMOT RYSUNKU	ORIENTACJA	SZCZEGÓL
ROZDZIAŁ OPRACOWANIA	PROJEKT BUDOWLANY	BRANŻA DRUCOWNY
PROJEKTOWA	mgr inż. RENATA KOZIAR	NT LER FOC
mgr inż. RENATA KOZIAR	NR/01/28/FOD/19	NT/PS
mgr inż. MARCEL TONKUSIK	NT LER	1.0
mgr inż. JACEK WISNIEWSKI	43/02/L	
SPRAWDZIL		







LEGENDA

- GRANICA DZIAŁKI
- OBSZAR OBJĘTY INWESTYCJĄ
- PROJ. NAW. Z KRUSZYWA STAB. SPOIWEM HYDR.-2.5M
- PRZEBIEG ŚCIEŻKI PO ISTNIEJĄCEJ NAWIERZCHNI
- WYRÓWNANIE/UZUPEŁNIENIE ISTN. NAW. ŻWIROWEJ - 2.5M

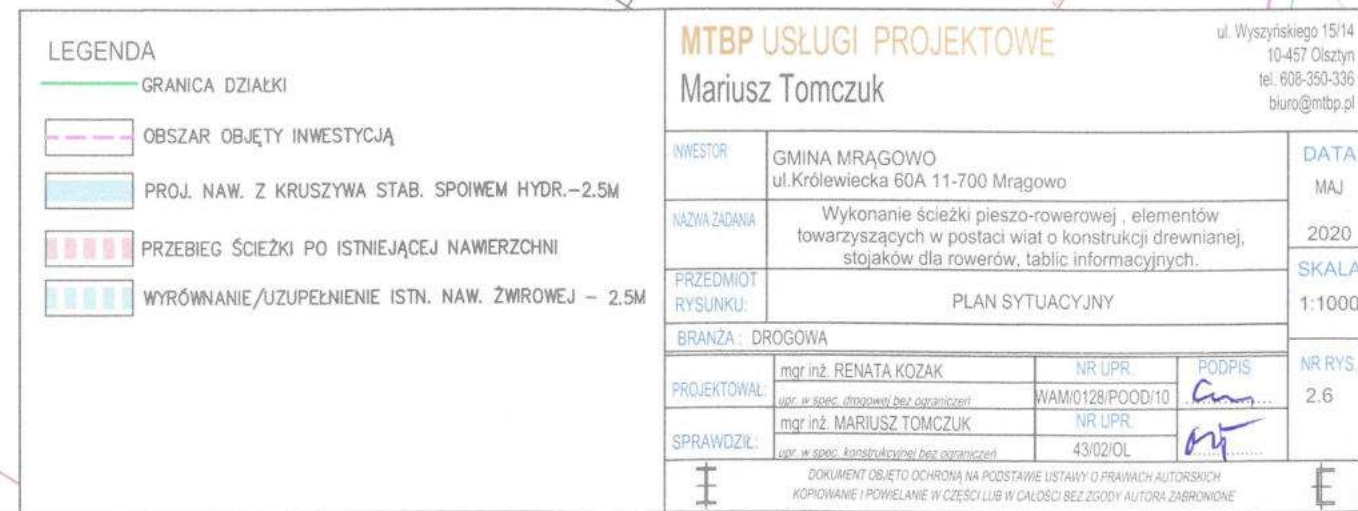
MTBP USŁUGI PROJEKTOWE
Mariusz Tomczuk

ul. Wyszyńskiego 15/14
10-457 Olsztyn
tel. 608-350-336
biuro@mtbp.pl

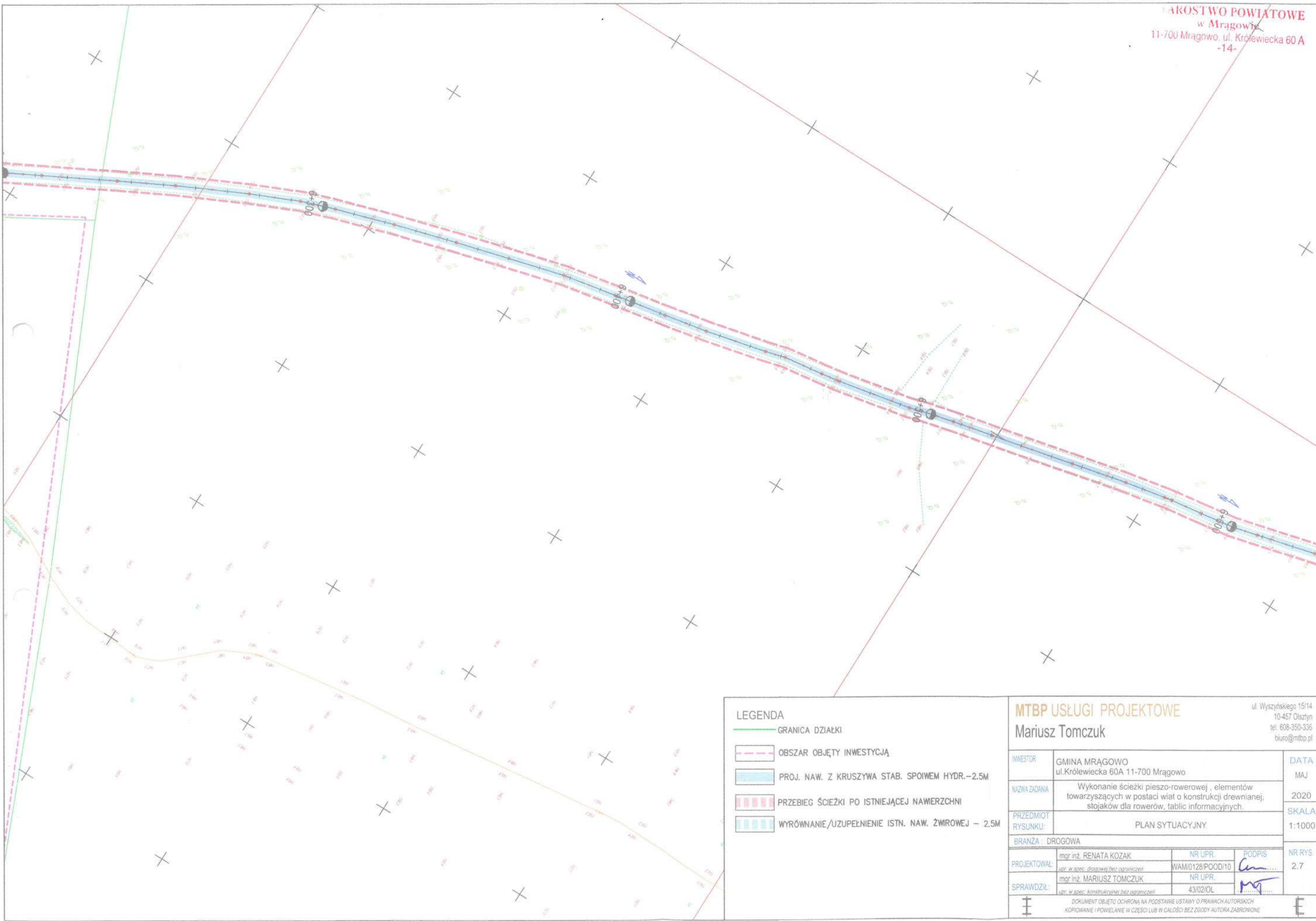
INWESTOR	GMINA MRAGOWO ul. Królewiecka 60A 11-700 Mragowo	DATA	MAJ
NAZWA ZACZĄTA	Wykonanie ścieżki pieszko-rowerowej, elementów towarzyszących w postaci wiat o konstrukcji drewnianej, stojaków dla rowerów, tablic informacyjnych.	2020	
PRZEDMIOT RYSUNKU	PLAN SYTUACYJNY	SKALA	1:1000
BRANŻA	DROGOWA	NR RYS.	2.4
PROJEKTOWAŁ	mgr inż. RENATA KOZAK mgr inż. MARIUSZ TOMCZUK	NR UPR.	WAM/0128/POOD/10 43/02/OL
SPRAWDZIŁ	mgr inż. MARIUSZ TOMCZUK	PODPIS	<i>[Signature]</i>

DOKUMENT OBJĘTO OCHRONĄ NA PODSTAWIE USTAWY O PRAWACH AUTORSKICH
KOPIOWANIE I POWIELANIE W CZĘŚCI LUB W CAŁOŚCI BEZ ZGODY AUTORA ZABRONIONE

Oświadczam, że treść mapy, jest zgodna z treścią mapy, przez organ prowadzący państwowy rejestr map, z dnia 2018.12.17
mgr inż. N
nr upr. 43/02

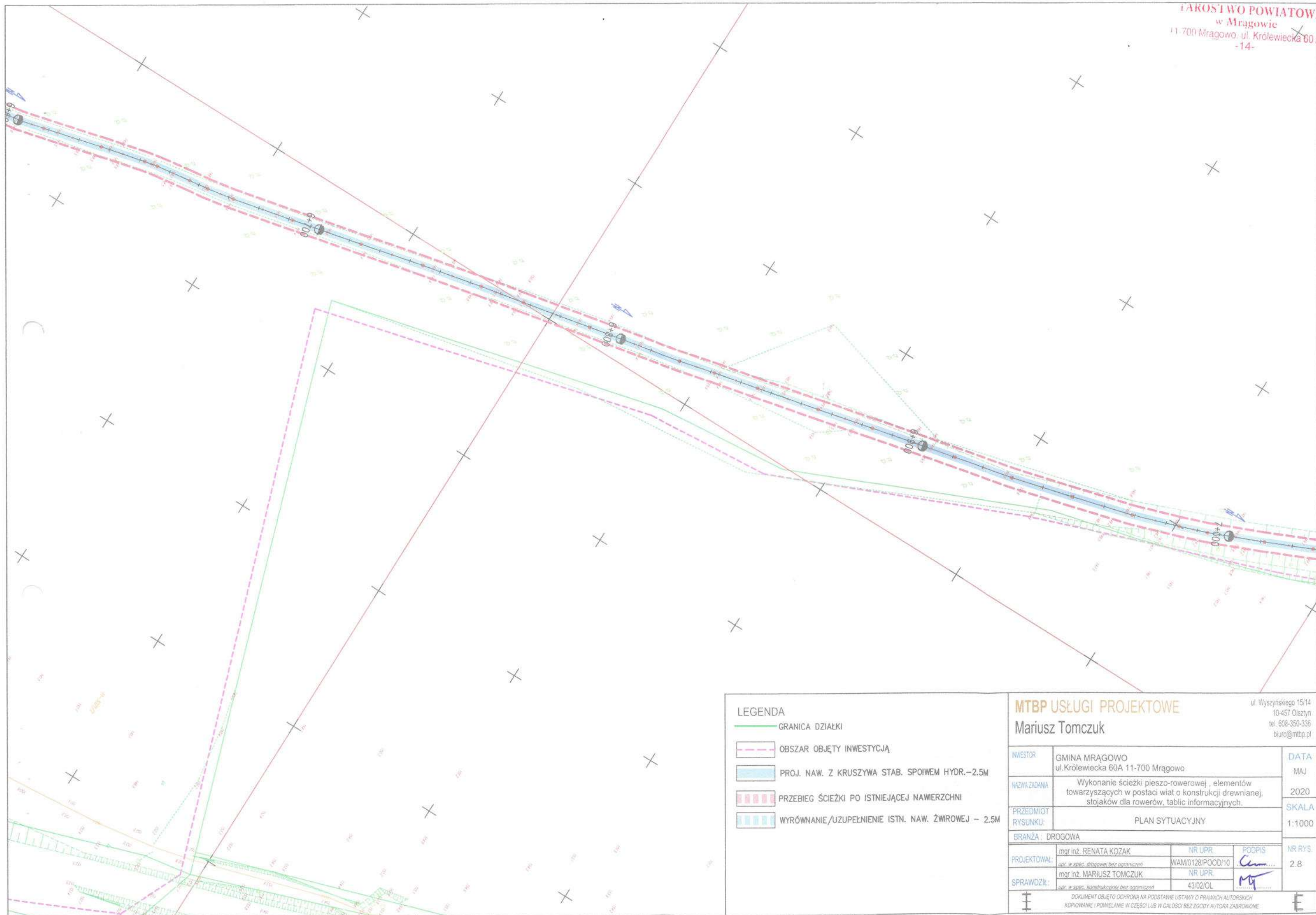


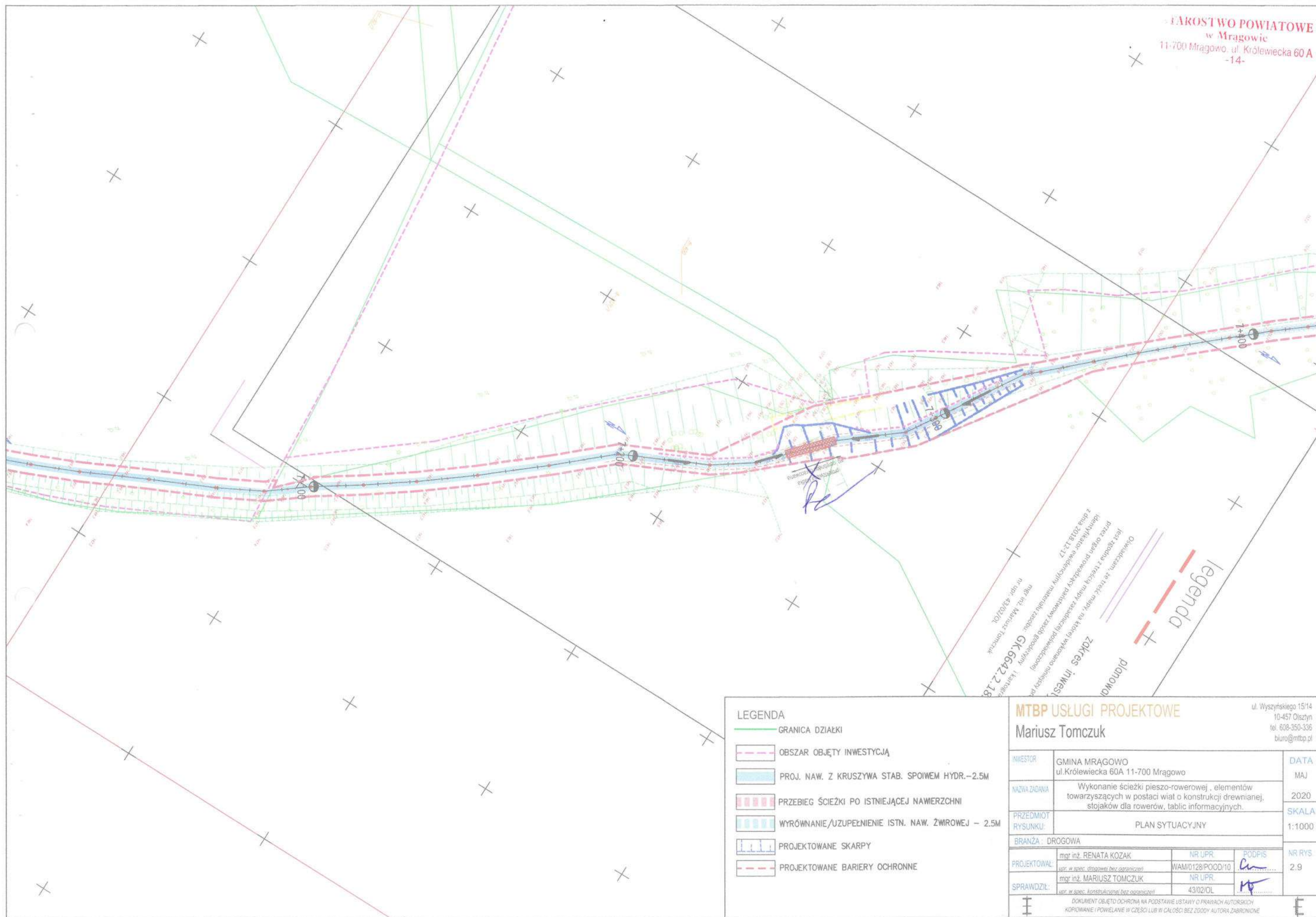
1. AROSTWO POWIATOWE
w Mragowie
11-700 Mragowo, ul. Królewiecka 60A
-14-



- LEGENDA
- GRANICA DZIAŁKI
 - OBSZAR OBJĘTY INWESTYCJĄ
 - PROJ. NAW. Z KRUSZYWA STAB. SPOIEM HYDR.-2.5M
 - PRZEBIEG ŚCIEŻKI PO ISTNIEJĄCEJ NAWIERZCHNI
 - WYRÓWNANIE/UZUPEŁNIENIE ISTN. NAW. ŻWIROWEJ - 2.5M

MTBP USŁUGI PROJEKTOWE				ul. Wyszyńskiego 15/14 10-457 Olsztyn tel. 608-350-336 biuro@mtbp.pl	
Mariusz Tomczuk					
INWESTOR	GMINA MRAGOWO ul. Królewiecka 60A 11-700 Mragowo			DATA	MAJ
NAZWA ZADANIA	Wykonanie ścieżki pieszo-rowerowej , elementów towarzyszących w postaci wiat o konstrukcji drewnianej, stojaków dla rowerów, tablic informacyjnych.			2020	
PRZEDMIOT RYSUNKU	PLAN SYTUACYJNY			SKALA	1:1000
BRANŻA : DROGOWA					
PROJEKTOWAŁ:	mgr inż. RENATA KOZAK	NR UPR.	PODPIS	NR RYS.	
	upr. w spec. drogowej bez ograniczeń	WAM/0128/POOD/10		2.7	
SPRAWDZIŁ:	mgr inż. MARIUSZ TOMCZUK	NR UPR.			
	upr. w spec. konstrukcyjnej bez ograniczeń	43/02/OŁ			
DOKUMENT OBJĘTO OCHRONĄ NA PODSTAWIE USTAWY O PRAWACH AUTORSKICH KOPIOWANIE I POWIELANIE W CZĘŚCI LUB W CAŁOŚCI BEZ ZGODY AUTORA ZABRONIONE					





LEGENDA

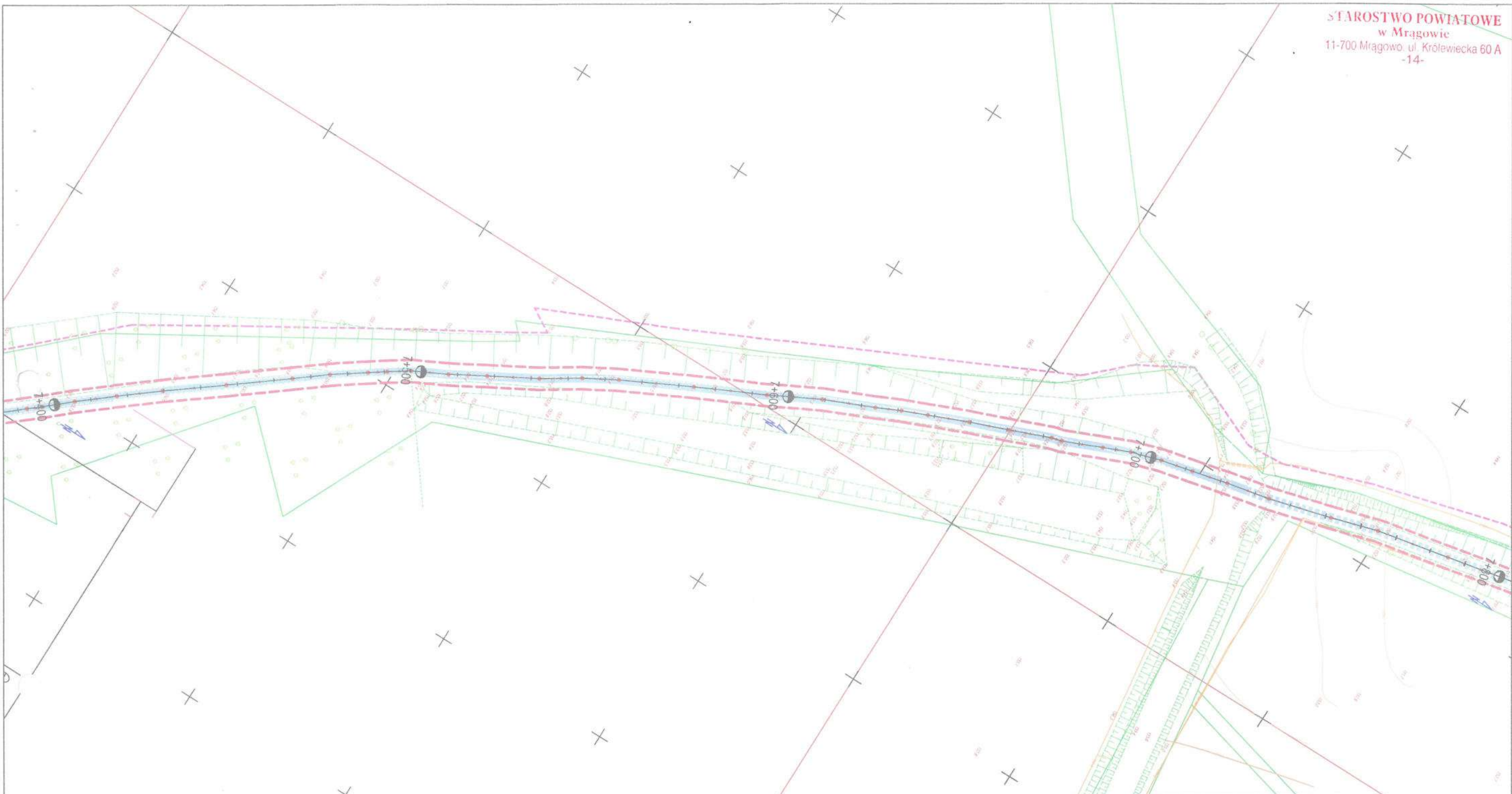
- GRANICA DZIAŁKI
- OBSZAR OBJĘTY INWESTYCJĄ
- PROJ. NAW. Z KRUSZYWA STAB. SPOIWEM HYDR.-2.5M
- PRZEBIEG ŚCIEŻKI PO ISTNIEJĄCEJ NAWIERZCHNI
- WYRÓWNANIE/UZUPEŁNIENIE ISTN. NAW. ŻWIROWEJ - 2.5M
- PROJEKTOWANE SKARPY
- PROJEKTOWANE BARIERY OCHRONNE

MTBP USŁUGI PROJEKTOWE
Mariusz Tomczuk

ul. Wyszyńskiego 15/14
10-457 Olsztyn
tel. 608-350-336
biuro@mtbp.pl

INWESTOR	GMINA MRAGOWO ul. Królewiecka 60A 11-700 Mragowo			DATA MAJ
NAZWA ZADANIA	Wykonanie ścieżki pieszo-rowerowej , elementów towarzyszących w postaci wiat o konstrukcji drewnianej, stojaków dla rowerów, tablic informacyjnych.			2020
PRZEDMIOT RYSUNKU:	PLAN SYTUACYJNY			SKALA 1:1000
BRANŻA : DROGOWA				NR RYS 2.9
PROJEKTOWAŁ:	mgr inż. RENATA KOZAK <i>upr. w spec. drogowej bez ograniczeń</i>	NR UPR WAM/0128/POOD/10	PODPIS <i>Cm</i>	
SPRAWDZIŁ:	mgr inż. MARIUSZ TOMCZUK <i>upr. w spec. konstrukcyjnej bez ograniczeń</i>	NR UPR 43/02/OL	<i>MT</i>	
DOKUMENT OBJĘTO OCHRONĄ NA PODSTAWIE USTAWY O PRAWACH AUTORSKICH KOPIOWANIE I POWIELANIE W CZĘŚCI LUB W CAŁOŚCI BEZ ZGODY AUTORA ZABRONIONE				

STAROSTWO POWIATOWE
w Mragowie
11-700 Mragowo, ul. Królewiecka 60A
-14-

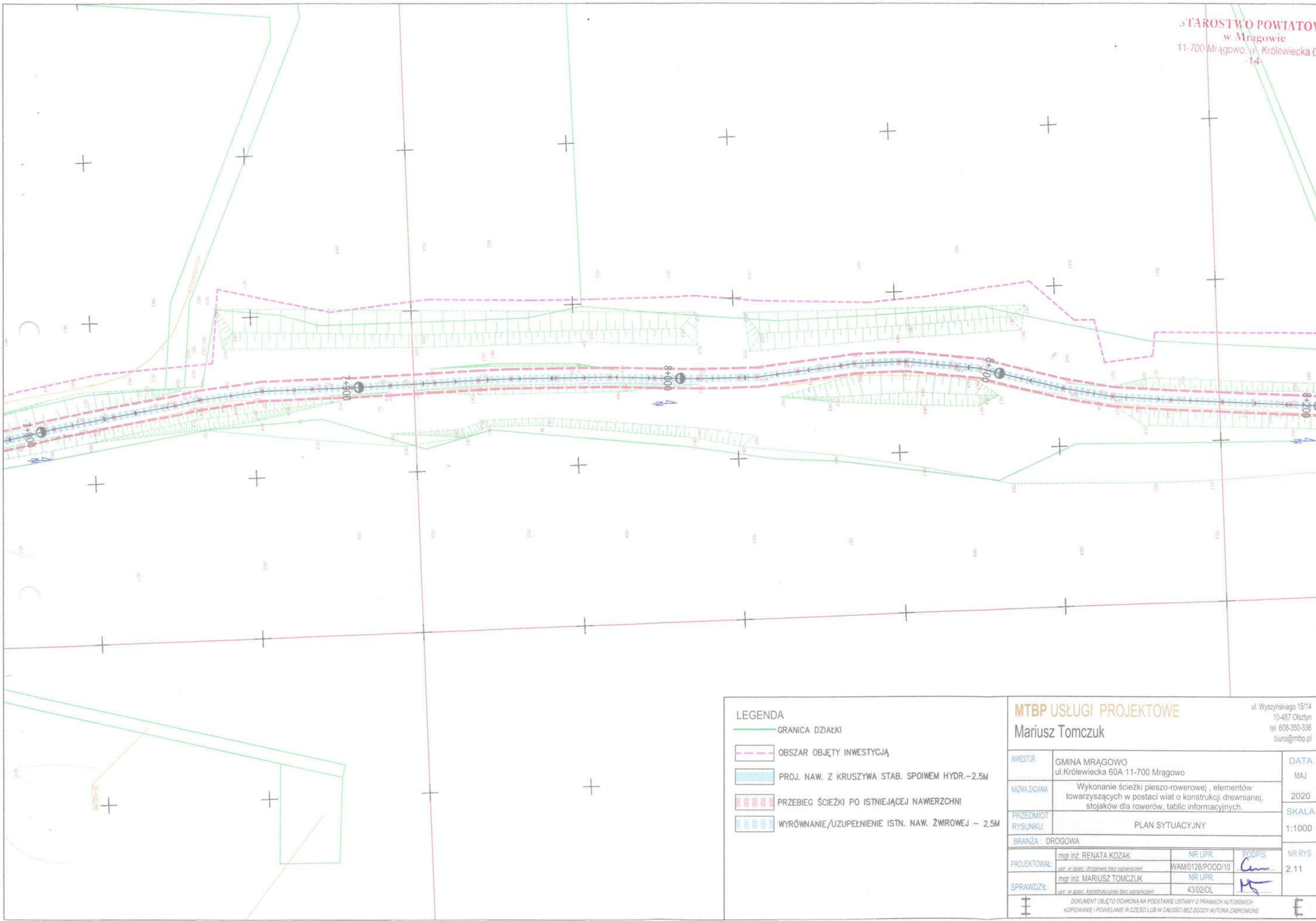


- LEGENDA
- GRANICA DZIAŁKI
 - OBSZAR OBJĘTY INWESTYCJĄ
 - PROJ. NAW. Z KRUSZYWA STAB. SPOIWEM HYDR.-2.5M
 - PRZEBIEG ŚCIEŻKI PO ISTNIEJĄCEJ NAWIERZCHNI
 - WYRÓWNIANIE/UZUPEŁNIENIE ISTN. NAW. ŻWIROWEJ - 2.5M

MTBP USŁUGI PROJEKTOWE
Mariusz Tomczuk
ul. Wyszyńskiego 15/14
10-457 Olsztyn
tel. 608-350-336
biuro@mtbp.pl

INWESTOR	GMINA MRAGOWO ul. Królewiecka 60A 11-700 Mragowo		DATA	MAJ 2020
NAZWA ZADANIA	Wykonanie ścieżki pieszo-rowerowej, elementów towarzyszących w postaci wiat o konstrukcji drewnianej, stojaków dla rowerów, tablic informacyjnych.		SKALA	1:1000
PRZEDMIOT RYSUNKU	PLAN SYTUACYJNY		NR RYS.	2.10
BRANŻA	DROGOWA			
PROJEKTOWAŁ	mgr inż. RENATA KOZAK upr. w spec. drogowej bez ograniczeń	NR UPR. WAM0128/POD/10	PODPIS	
SPRAWDZIŁ	mgr inż. MARIUSZ TOMCZUK upr. w spec. konstrukcyjnej bez ograniczeń	NR UPR. 43/02/OŁ	PODPIS	
DOKUMENT OBJĘTO OCHRONĄ NA PODSTAWIE USTAWY O PRAWACH AUTORSKICH KOPIOWANIE I POWIELANIE W CZĘŚCI LUB W CAŁOŚCI BEZ ZGODY AUTORA ZABRONIONE				


STAROSTWO POWIATOWE
w Mragowie
11-700 Mragowo, ul. Królewiecka 6
-14-



- LEGENDA**
- GRANICA DZIAŁKI
 - OBSZAR OBJĘTY INWESTYCYJĄ
 - PROJ. NAW. Z KRUSZYWA STAB. SPOIWEM HYDR.-2.5M
 - PRZEBIEG ŚCIEŻKI PO ISTNIEJĄCEJ NAWIERZCHNI
 - WYRÓWNIANIE/UZUPEŁNIENIE ISTN. NAW. ŻWIROWEJ - 2.5M

MTBP USŁUGI PROJEKTOWE				ul. Wyszyńskiego 15/14 10-457 Olsztyn tel. 608-350-336 biuro@mtbp.pl	
Mariusz Tomczuk					
INWESTOR	GMINA MRAGOWO ul. Królewiecka 60A 11-700 Mragowo			DATA	MAJ
NAZWA ZADANIA	Wykonanie ścieżki pieszo-rowerowej, elementów towarzyszących w postaci wiat o konstrukcji drewnianej, stojaków dla rowerów, tablic informacyjnych.			2020	
PRZEDMIOT RYSUNKU:	PLAN SYTUACYJNY			SKALA	1:1000
BRANŻA:	DROGOWA			NR RYS.	2.11
PROJEKTOWAŁ:	mgr inż. RENATA KOZAK	NR UPR.	WAM/0128/POOD/10	PODPIS	
	upr. w spec. drogowej bez ograniczeń				
SPRAWDZIŁ:	mgr inż. MARIUSZ TOMCZUK	NR UPR.	43/02/OL		
	upr. w spec. konstrukcyjnej bez ograniczeń				
DOKUMENT OBJĘTO OCHRONĄ NA PODSTAWIE USTAWY O PRAWACH AUTORSKICH KOPIOWANIE I POWIELANIE W CZĘŚCI LUB W CAŁOŚCI BEZ ZGODY AUTORA ZABRONIONE					

STAROSTWO POWIATOWE
w Mragowie
11-700 Mragowo, ul. Królewiecka 60A
-14-



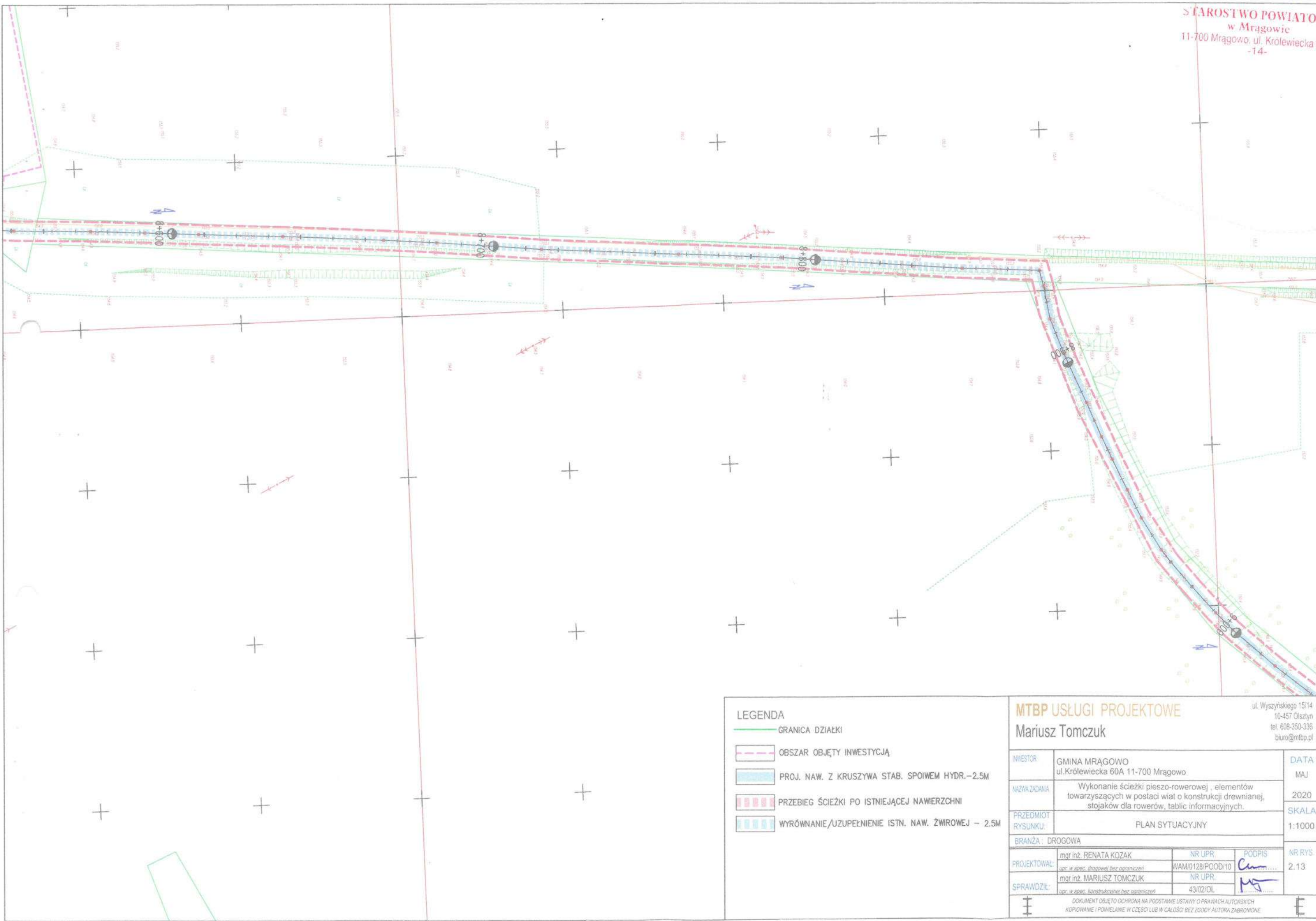
- LEGENDA
- GRANICA DZIAŁKI
 - OBSZAR OBJĘTY INWESTYCJĄ
 - PROJ. NAW. Z KRUSZYWA STAB. SPOIWEM HYDR.-2.5M
 - PRZEBIEG ŚCIEŻKI PO ISTNIEJĄCEJ NAWIERZCHNI
 - WYRÓWNANIE/UZUPEŁNIENIE ISTN. NAW. ŻWIROWEJ - 2.5M

MTBP USŁUGI PROJEKTOWE

Mariusz Tomczuk

ul. Wyszyńskiego 15/14
10-457 Olsztyn
tel. 608-350-336
biuro@mtbp.pl

INWESTOR	GMINA MRĄGOWO ul. Królewiecka 60A 11-700 Mragowo		DATA	MAJ
NAZWA ZADANIA	Wykonanie ścieżki pieszo-rowerowej, elementów towarzyszących w postaci wiat o konstrukcji drewnianej, stojaków dla rowerów, tablic informacyjnych.		2020	
PRZEDMIOT RYSUNKU:	PLAN SYTUACYJNY		SKALA	1:1000
BRANŻA :	DROGOWA		NR RYS.	2.12
PROJEKTOWAŁ:	mgr inż. RENATA KOZAK <small>upr. w spec. drogowej bez ograniczeń</small>	NR UPR. WAM/0128/PGOD/10	PODPIS	
SPRAWDZIŁ:	mgr inż. MARIUSZ TOMCZUK <small>upr. w spec. konstrukcyjnej bez ograniczeń</small>	NR UPR. 43/02/OL		
DOKUMENT OBJĘTO OCHRONĄ NA PODSTAWIE USTAWY O PRAWACH AUTORSKICH KOPIOWANIE I POWIELANIE W CZĘŚCI LUB W CAŁOŚCI BEZ ZGODY AUTORA ZABRONIONE				



- LEGENDA
- GRANICA DZIAŁKI
 - OBSZAR OBJĘTY INWESTYCJĄ
 - PROJ. NAW. Z KRUSZYWA STAB. SPOIWEM HYDR.-2.5M
 - PRZEBIEG ŚCIEŻKI PO ISTNIEJĄCEJ NAWIERZCHNI
 - WYRÓWNIANIE/UZUPEŁNIENIE ISTN. NAW. ŻWIROWEJ - 2.5M

MTBP USŁUGI PROJEKTOWE

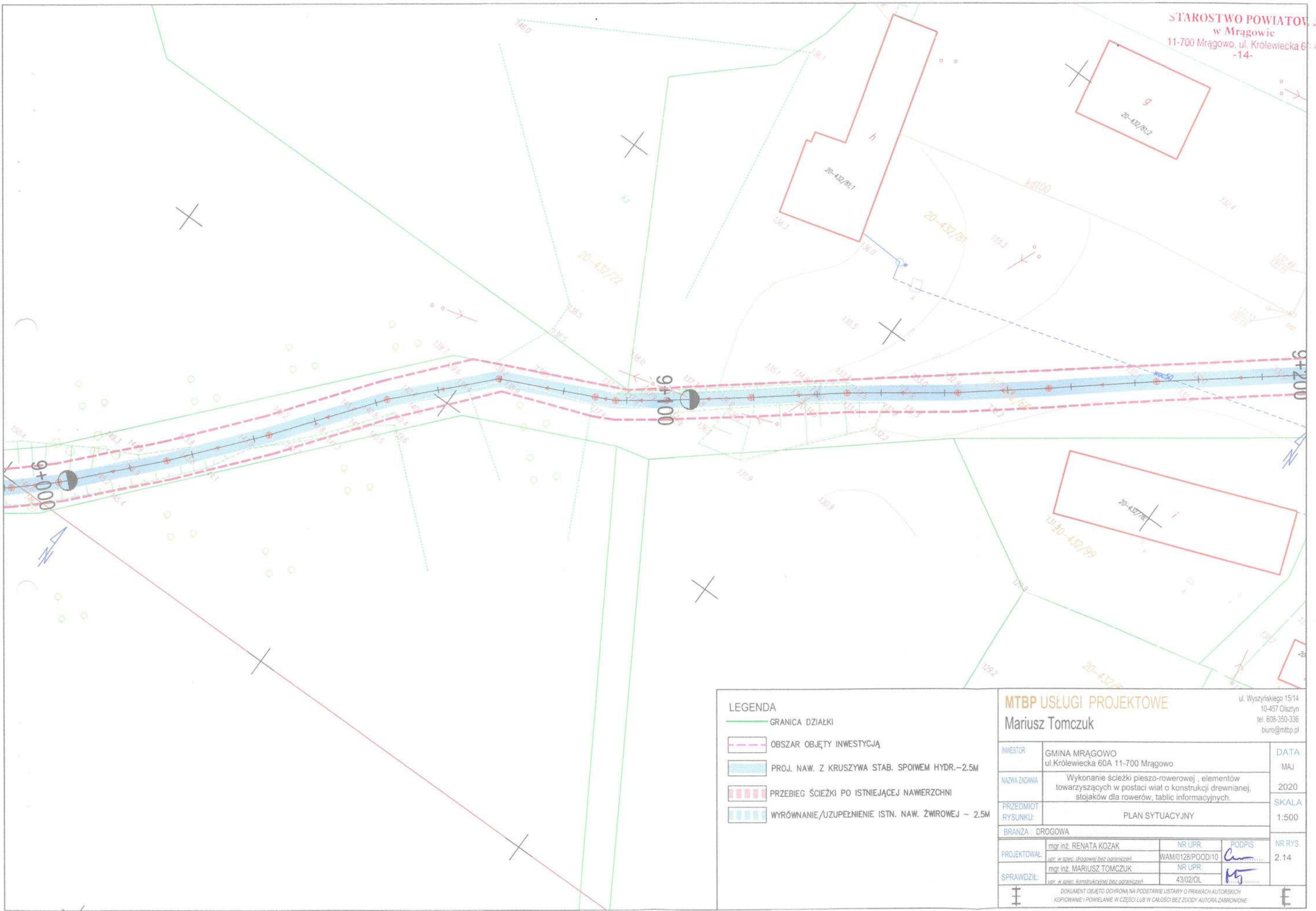
Mariusz Tomczuk

ul. Wyszyńskiego 15/14
10-457 Olsztyn
tel. 608-350-336
biuro@mtbp.pl

INWESTOR	GMINA MRAGOWO ul. Królewiecka 60A 11-700 Mragowo		DATA	MAJ
NAZWA ZADANIA	Wykonanie ścieżki pieszo-rowerowej, elementów towarzyszących w postaci wiat o konstrukcji drewnianej, stojaków dla rowerów, tablic informacyjnych.		2020	
PRZEDMIOT RYSUNKU	PLAN SYTUACYJNY		SKALA	1:1000
BRANŻA	DROGOWA		NR RYS.	2.13
PROJEKTOWAŁ	mgr inż. RENATA KOZAK upr. w spec. drogowej bez ograniczeń	NR UPR. WAM/0128/POOD/10	PODPIS	
SPRAWDZIŁ	mgr inż. MARIUSZ TOMCZUK upr. w spec. konstrukcyjnej bez ograniczeń	NR UPR. 43/02/OL		

DOKUMENT OBJĘTO OCHRONĄ NA PODSTAWIE USTAWY O PRAWACH AUTORSKICH
KOPIOWANIE I POWIELANIE W CZĘŚCI LUB W CAŁOŚCI BEZ ZGODY AUTORA ZABRONIONE

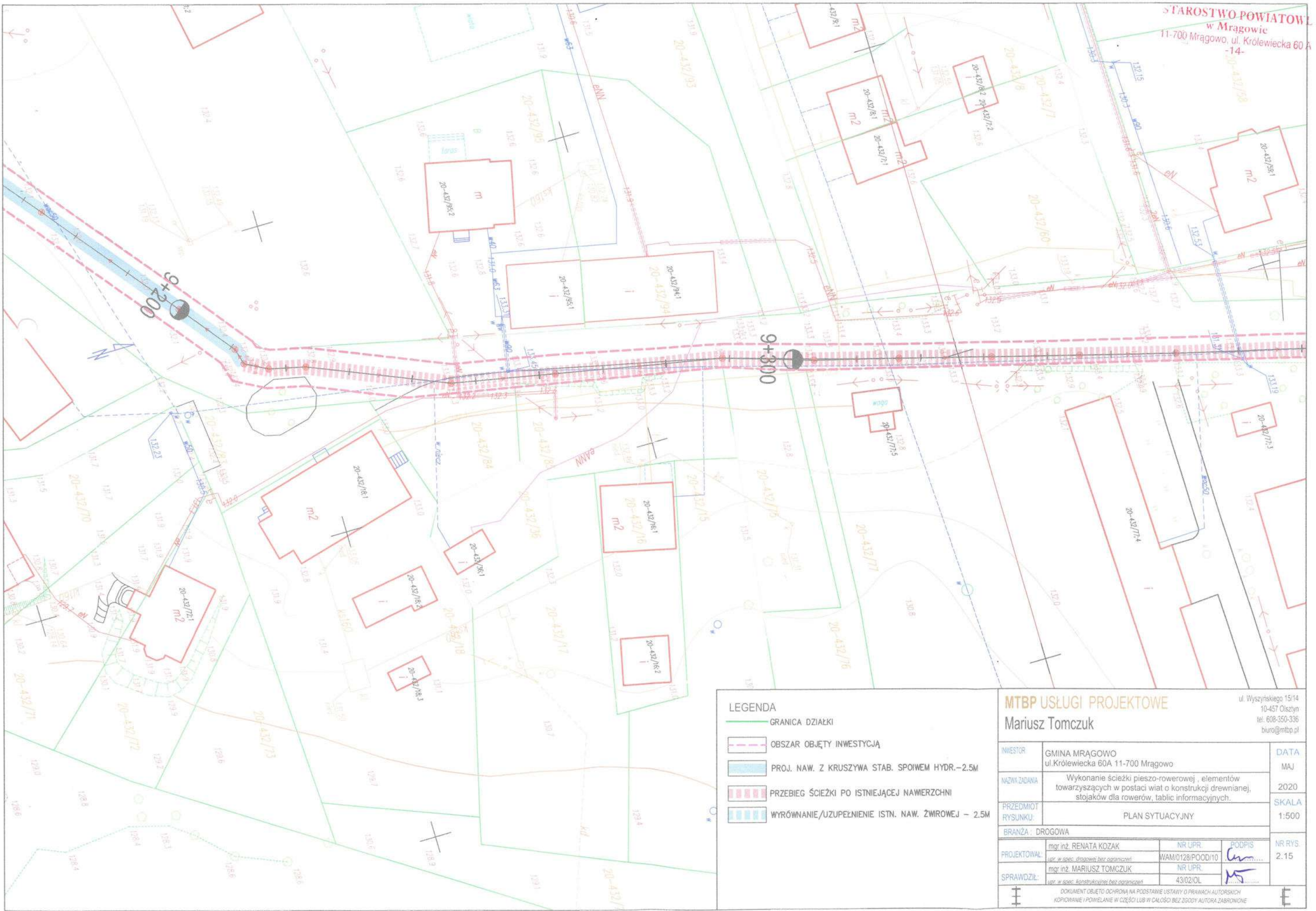
STAROSTWO POWIATOWE
w Mragowie
11-700 Mragowo, ul. Królewiecka 60A
-14-



- LEGENDA
- GRANICA DZIAŁKI
 - OBSZAR OBJĘTY INWESTYCJĄ
 - PROJ. NAW. Z KRUSZYWA STAB. SPOIEM HYDR.-2.5M
 - PRZEBIEG ŚCIEŻKI PO ISTNIEJĄCEJ NAWIERZCHNI
 - WYRÓWNANIE/UZUPEŁNIENIE ISTN. NAW. ŻWIROWEJ - 2.5M

MTBP USŁUGI PROJEKTOWE				ul. Wyszyńskiego 15/14 10-457 Olsztyn tel. 608-350-336 biuro@mtbp.pl	
Mariusz Tomczuk					
INWESTOR	GMINA MRAGOWO ul. Królewiecka 60A 11-700 Mragowo			DATA	MAJ
NAZWA ZADANIA	Wykonanie ścieżki pieszo-rowerowej, elementów towarzyszących w postaci wiat o konstrukcji drewnianej, stojaków dla rowerów, tablic informacyjnych.			2020	
PRZEDMIOT RYSUNKU	PLAN SYTUACYJNY			SKALA	1:500
BRANŻA	DROGOWA			NR RYS.	2.14
PROJEKTOWAŁ	mgr inż. RENATA KOZAK	NR UPR.	WAM/0128/POOD/10	PODPIS	
	mgr inż. MARIUSZ TOMCZUK	NR UPR.	43/02/OŁ		
SPRAWDZIŁ					
DOKUMENT OBJĘTO OCHRONĄ NA PODSTAWIE USTAWY O PRAWACH AUTORSKICH KOPIOWANIE I POWIELANIE W CZĘŚCI LUB W CAŁOŚCI BEZ ZGODY AUTORA ZABRONIONE					

STAROSTWO POWIATOWE
w Mragowie
11-700 Mragowo, ul. Królewicka 60A
-14-



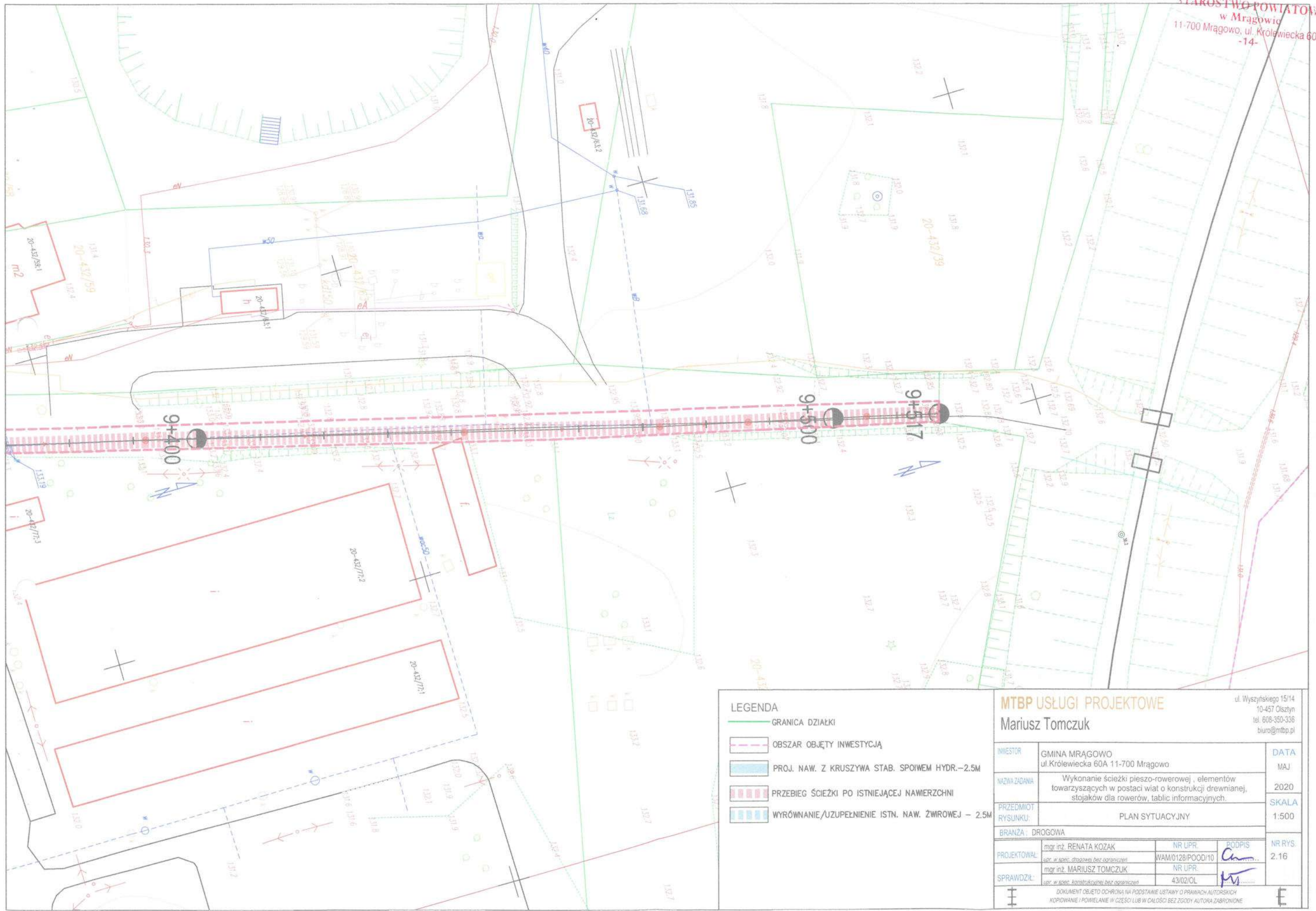
- LEGENDA
- GRANICA DZIAŁKI
 - OBSZAR OBJĘTY INWESTYCJĄ
 - PROJ. NAW. Z KRUSZYWA STAB. SPOIEM HYDR.-2.5M
 - PRZEBIEG ŚCIEŻKI PO ISTNIEJĄCEJ NAWIERZCHNI
 - WYRÓWNIANIE/UZUPEŁNIENIE ISTN. NAW. ŻWIROWEJ - 2.5M

MTBP USŁUGI PROJEKTOWE



Mariusz Tomczuk

ul. Wyszyńskiego 15/14
10-457 Olsztyn
tel. 608-350-336
biuro@mtbp.pl

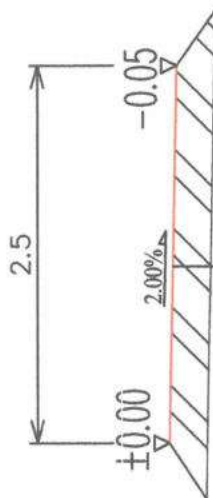
INWESTOR	GMINA MRAGOWO ul. Królewicka 60A 11-700 Mragowo		DATA	MAJ
NAZWA ZADANIA	Wykonanie ścieżki pieszko-rowerowej, elementów towarzyszących w postaci wiat o konstrukcji drewnianej, stojaków dla rowerów, tablic informacyjnych.		2020	
PRZEDMIOT RYSUNKU	PLAN SYTUACYJNY		SKALA	1:500
BRANŻA	DROGOWA		NR RYS.	2.15
PROJEKTOWAŁ	mgr inż. RENATA KOZAK	NR UPR.	PODPIS	
	mgr inż. MARIUSZ TOMCZUK	NR UPR.		
SPRAWDZIŁ				
DOKUMENT OBJĘTO OCHRONĄ NA PODSTAWIE USTAWY O PRAWACH AUTORSKICH KOPIOWANIE I POWIELANIE W CAŁOŚCI LUB W CZĘŚCI BEZ ZGODY AUTORA ZABRONIONE				



LEGENDA	
	GRANICA DZIAŁKI
	OBSZAR OBJĘTY INWESTYCJĄ
	PROJ. NAW. Z KRUSZYWA STAB. SPOIEM HYDR.-2.5M
	PRZEBIEG ŚCIEŻKI PO ISTNIEJĄCEJ NAWIERZCHNI
	WYRÓWNANIE/UZUPEŁNIENIE ISTN. NAW. ŻWIROWEJ - 2.5M

MTBP USŁUGI PROJEKTOWE				ul. Wyszyńskiego 15/14 10-457 Olsztyn tel. 608-350-336 biuro@mtbp.pl	
Mariusz Tomczuk					
INWESTOR	GMINA MRĄGOWO ul. Królewiecka 60A 11-700 Mrągowo			DATA	MAJ
NAZWA ZADANIA	Wykonanie ścieżki pieszo-rowerowej , elementów towarzyszących w postaci wiat o konstrukcji drewnianej, stojaków dla rowerów, tablic informacyjnych.			2020	
PRZEDMIOT RYSUNKU:	PLAN SYTUACYJNY			SKALA	1:500
BRANŻA: DROGOWA					
PROJEKTOWAŁ:	mgr inż. RENATA KOZAK	NR UPR.	PODPIS	NR RYS.	2.16
	upr. w spec. drogowej bez ograniczeń	WAM/0128/PODI/10			
SPRAWDZIŁ:	mgr inż. MARIUSZ TOMCZUK	NR UPR.	PODPIS		
	upr. w spec. konstrukcyjnej bez ograniczeń	43/02/OL			
DOKUMENT OBJĘTO OCHRONĄ NA PODSTAWIE USTAWY O PRAWACH AUTORSKICH KOPIOWANIE I POWIELANIE W CZĘŚCI LUB W CAŁOŚCI BEZ ZGODY AUTORA ZABRONIONE					

Przekrój normalny nr 1
ścieżka pieszo-rowerowa – odcinek leśny



25cm	mieszanka związana spoiwem hydraulicznym
	podłoże gruntowe G1

MTBP USŁUGI PROJEKTOWE
Mariusz Tomczuk
ul. Wyszyskiego 15/14
10-457 Oszyn
tel. 608-350-336
biuro@mtbp.pl

INWESTOR	GINIA MRAGOWO ul. Królewicka 60A 11-700 Mrągowo	DATA	MAJ 2020
NAZWA ZADANIA	Wykonanie ścieżki pieszo-rowerowej, elementów towarzyszących w postaci wiat o konstrukcji drewnianej, stojaków dla rowerów, tablic informacyjnych.	SKALA	1:50
PRZEDMIOT RYSUNKU:	PRZESZKROJE NORMALNE	NR DYS.	13
BRANŻA : DROGOWA		NR UPR.	WAM/0128/POOD/10
PROJEKTOWAŁ:	mgr inż. RENATA KOZAK <i>upr. w spec. drogowej bez ograniczeń</i>	NR UPR.	43102/OL
SPRAWDZIŁ:	mgr inż. MARIUSZ TOMCZUK <i>upr. w spec. konstrukcyjnej bez ograniczeń</i>		
DOKUMENT OBJĘTO OCHRONĄ NA PODSTAWIE USTAWY O PRAWACH AUTORSKICH KOPLOWANIE I POWIELANIE W CZĘŚCI LUB W CAŁOŚCI AUTORA ZABRONIONE			

STAROSTWO POWIATOWE
Mrągowo, ul. Królewicka 60A
14-1100 Mrągowo

JEDNOSTKA
PROJEKTOWA:
MTBP USŁUGI
PROJEKTOWE
Mariusz Tomczuk
Ul. Wyszyńskiego 15/14
10-457 Olsztyn
Tel. 608-350-336
e-mail: biuro@mtbp.pl

80
STAROSTWO POWIATOWE
w Mrągowie
11-700 Mrągowo, ul. Królewiecka 60A
-14-

EGZ. NR

1	2	3	4	5
---	---	---	---	---

**Informacja bioz do projektu budowlanego -
wykonania ścieżki pieszo-rowerowej, elementów
towarzyszących w postaci kładki pieszo-jezdnej.**

TEMAT :

Kładka pieszo-jezdna

OBIEKT:

Branża

konstrukcja

ADRES INWESTYCJI :

nr 442 OBREB 20-Probark GM MRĄGOWO

INWESTOR:

Gmina Mrągowo

11-700 Mrągowo, ul. Królewiecka 60A

PROJEKTOWAŁ:

Konstrukcja:

mgr inż. Mariusz Tomczuk upr. nr 43/02/OL
specjalność konstrukcyjno-budowlana

SPRAWDZIŁ:

Konstrukcja:

mgr inż. Sebastian Czubkowski WAM/0028/P00K/12
specjalność konstrukcyjno-budowlana

Marzec 2020

CZĘŚĆ OPISOWA

1. Zakres robót obejmuje wybudowanie

Przedmiotem inwestycji jest „Budowa kładki pieszo-rowerowej na działce nr 442 OBREB 20-Probark GM MRAĞOWO w ramach zadania budowy ścieżki pieszo-rowerowej
Kolejność wykonywania robót obejmuje zagospodarowanie placu budowy, roboty ziemne, roboty budowlano-montażowe, roboty wykończeniowe oraz wszelkie inne roboty wykonywane przy użyciu maszyn i urządzeń technicznych na placu budowy.

2. Wykaz istniejących obiektów budowlanych na projektowanej działce.

Brak

Na przedmiotowej działce znajdują się obiekty związane z produkcją przemysłową

3. Elementy zagospodarowania terenu, które mogą stwarzać zagrożenie bezpieczeństwa i zdrowia ludzi:

- wyznaczone i oznaczone strefy niebezpieczne;
- drogi, wyjścia i przejścia dla pieszych;
- strefy składowania materiałów i wyrobów;
- instalacje rozdziātu energii elektrycznej;
- bliskość linii elektroenergetycznych;
- wydzielone pomieszczenia i urządzenia higieniczno-sanitarne;

4. Rodzaje i skala zagrożeń występujących podczas realizacji robót budowlanych oraz miejsce i czas ich wystąpienia:

- roboty budowlano-montażowe:
 - upadek z wysokości w szczególności z wysokości powyżej 5,0m, balustrady, zabezpieczenia wszelkich otworów pionowych i poziomych;
 - prace wykonywane przez co najmniej dwie osoby.
- roboty wykończeniowe:
 - upadek z wysokości w szczególności z wysokości powyżej 5,0 m (rusztowania zewnętrzne i wewnętrzne, balustrady);
 - uderzenie spadającym przedmiotem (strefy niebezpieczne);
 - prace wykonywane przez co najmniej dwie osoby.
- praca z maszynami i urządzeniami technicznymi na placu budowy:
 - porażenie prądem elektrycznym;
 - potrącenie pracownika lub osoby postronnej sprzętem (koparka);
 - pochwylenie kończyn przez napęd urządzeń.

5. Sposoby prowadzenia instruktażu pracowników przed przystąpieniem do realizacji robót szczególnie niebezpiecznych:

5.1. Szkolenia pracowników w zakresie bhp:

- a) szkolenie wstępne
 - szkolenie wstępne ogólne (instruktaż ogólny);
 - szkolenie wstępne na stanowisku pracy (instruktaż stanowiskowy);
 - zapoznanie z ryzykiem zawodowym związanym z pracą na danym stanowisku;
 - szkolenie wstępne podstawowe.
- b) szkolenia okresowe

5.2. Zasady postępowania w przypadku wystąpienia zagrożenia.

5.3. Zasady bezpośredniego nadzoru nad pracami szczególnie niebezpiecznymi przez wyznaczone w tym celu osoby.

5.4. Zasady stosowania przez pracowników środków ochrony indywidualnej oraz odzieży i obuwia roboczego.

6. Środki techniczne i organizacyjne zapobiegające niebezpieczeństwom wynikającym z wykonywania robót budowlanych w strefach szczególnego zagrożenia zdrowia lub ich sąsiedztwie, w tym zapewniających bezpieczną sprawną komunikację, umożliwiającą szybką ewakuację na wypadek pożaru, awarii i innych zagrożeń:

- a) wykonanie planu bezpieczeństwa i ochrony zdrowia.
- b) ogrodzenie i zabezpieczenie placu budowy;
- c) wydzielenie dróg komunikacyjnych;
- d) wydzielenie i oznakowanie stref niebezpiecznych;
- e) doprowadzenie mediów zgodnie z planem zagospodarowania;
- f) zapewnienie i urządzenie pomieszczeń higieniczno-sanitarnych i socjalnych;
- g) szkolenia bhp i ppoż.;
- h) zaopatrzenie w sprzęt bhp i ppoż.;
- i) ustalenie wykazu prac, które powinny być wykonywane przez co najmniej dwie osoby w celu zapewnienia asekuracji, ze względu na możliwość wystąpienia szczególnego zagrożenia dla lub życia ludzkiego;
- j) udostępnienie do stałego korzystania aktualnych instrukcji bezpieczeństwa i higieny pracy dotyczących: wykonywania prac związanych z zagrożeniami wypadkowymi lub zagrożeniami zdrowia pracowników;
 - obsługi maszyn i innych urządzeń technicznych;
 - postępowania z materiałami szkodliwymi dla zdrowia i niebezpiecznymi;
 - udzielania pierwszej pomocy.

Opracował:
mgr inż. Mariusz Tomczuk