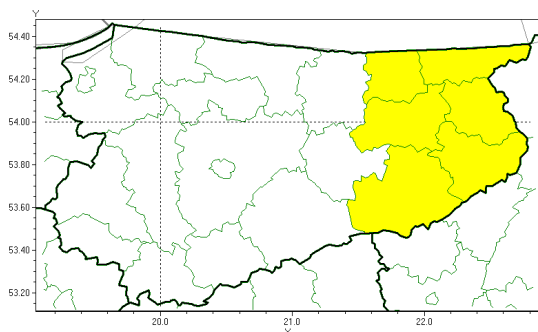
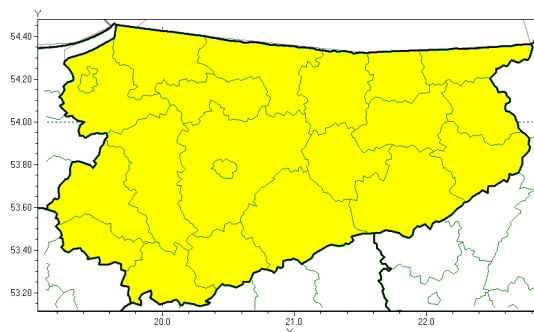




Oblodzenie



Silny wiatr



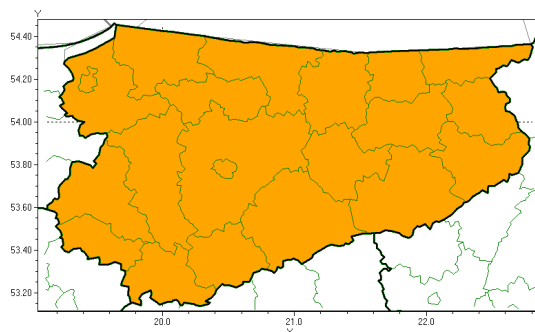
**PROGNOZA NIEBEZPIECZNYCH ZJAWISK METEOROLOGICZNYCH**

**NA PIERWSZ DOB**

<b>Obszar</b>	Województwo warmińsko-mazurskie
<b>Ważność (cz. urz.)</b>	od godz. 07:30 dnia 28.01.2022 (piątek) do godz. 07:30 dnia 29.01.2022 (sobota)
<b>Zjawisko/stopień zagrożenia Kryteria</b>	<b>Oblodzenie/1</b> (ełcki, giżycki, gołdapski, olecki, piski i wgorzewski) Spadek temperatury powietrza poniżej 0°C powodujący zamarzanie mokrych nawierzchni dróg i chodników.  <b>Silny wiatr/1</b> (wszystkie powiaty) Silny wiatr o średniej prędkości 35-45 km/h lub porywy wiatru o prędkości 70-75 km/h.



Silny wiatr

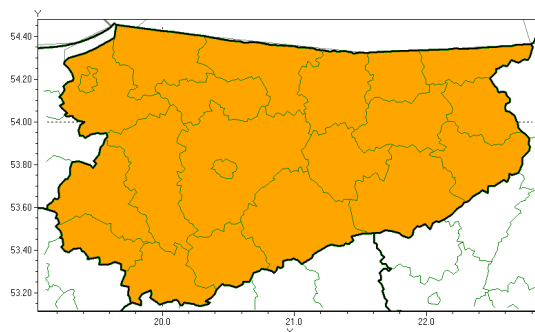


**PROGNOZA NIEBEZPIECZNYCH ZJAWISK METEOROLOGICZNYCH  
NA DRUGI DOB**

<b>Obszar</b>	Województwo warmińsko-mazurskie
<b>Ważność (cz. urz.)</b>	od godz. 07:30 dnia 29.01.2022 (sobota) do godz. 07:30 dnia 30.01.2022 (niedziela)
<b>Zjawisko/stopień zagrożenia Kryteria</b>	<b>Silny wiatr/2</b> (wszystkie powiaty) Silny wiatr o średniej prędkości 72-90 km/h lub porywy wiatru o prędkości 90-115 km/h.



Silny wiatr

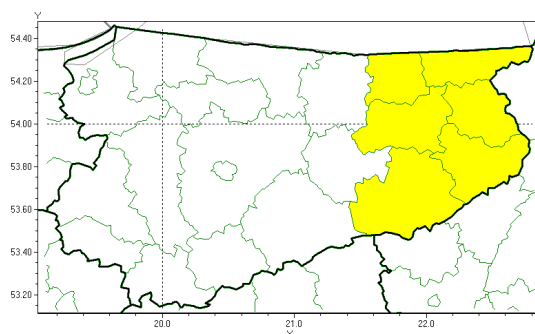


**PROGNOZA NIEBEZPIECZNYCH ZJAWISK METEOROLOGICZNYCH  
NA TRZECI DOB**

<b>Obszar</b>	Województwo warmińsko-mazurskie
<b>Ważność (cz. urz.)</b>	od godz. 07:30 dnia 30.01.2022 (niedziela) do godz. 07:30 dnia 31.01.2022 (poniedziałek)
<b>Zjawisko/stopień zagrożenia Kryteria</b>	<b>Silny wiatr/2</b> (wszystkie powiaty) Silny wiatr o średniej prędkości 72-90 km/h lub porywy wiatru o prędkości 90-115 km/h.



Silny wiatr



**PROGNOZA NIEBEZPIECZNYCH ZJAWISK METEOROLOGICZNYCH**

**NA CZWARTY DZIEŃ**

<b>Obszar</b>	Województwo warmińsko-mazurskie
<b>Ważność (cz. urz.)</b>	od godz. 07:30 dnia 31.01.2022 (poniedziałek) do godz. 07:30 dnia 01.02.2022 (wtorek)
<b>Zjawisko/stopień zagrożenia Kryteria</b>	<b>Silny wiatr/1</b> (ełcki, giżycki, gołdapski, olecki, piski i w gorzewski) Silny wiatr o średniej prędkości 55-72 km/h lub porywy wiatru o prędkości 70-90 km/h.

<b>Dyżurny synoptyk IMGW-PIB</b>	Anna Woźniak
<b>Godzina i data wydania</b>	godz. 15:17 dnia 27.01.2022
<b>Uwagi</b>	Prognoza niebezpiecznych zjawisk meteorologicznych jest informacją orientacyjną. Wydawanie depeszy OSTRZEŻENIE unieważnia i anuluje wszystkie informacje dotyczące tego samego okresu i zjawiska zawarte w prognozie. <b>Sprawdź aktualne ostrzeżenia oraz tekstów prognoz synoptycznych.</b>

Opracowanie niniejsze i jego format, jako przedmiot prawa autorskiego podlega ochronie prawnej, zgodnie z przepisami ustawy z dnia 4 lutego 1994r o prawie autorskim i prawach pokrewnych (dz. U. z 2006 r. Nr 90, poz. 631 z późn. zm.).

Wszelkie dalsze udostępnianie, rozpowszechnianie (przedruk, kopiowanie, wiadomości sms) jest dozwolone wyłącznie w formie dosłownej z bezwzględnym wskazaniem źródła informacji tj. IMGW-PIB.