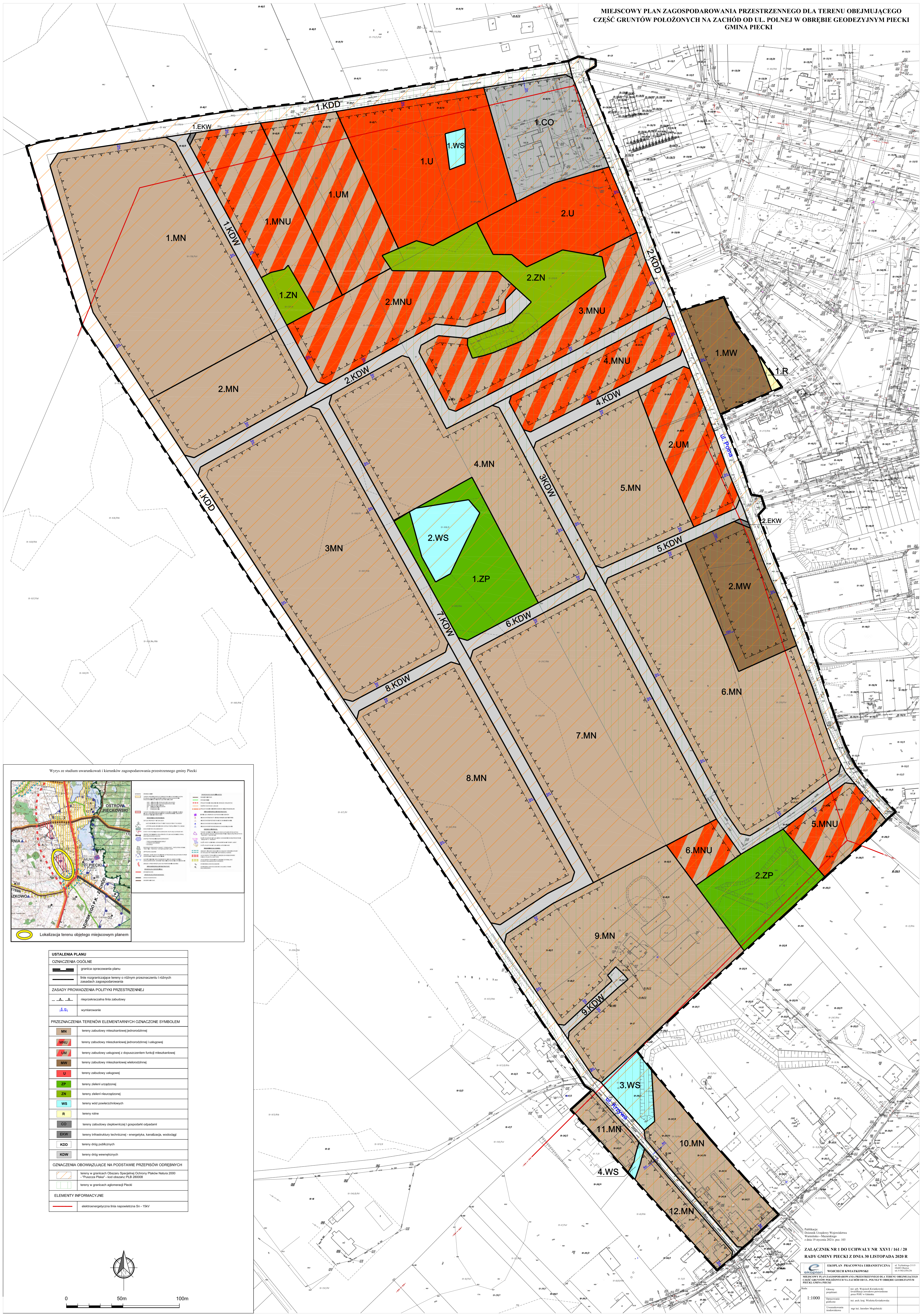
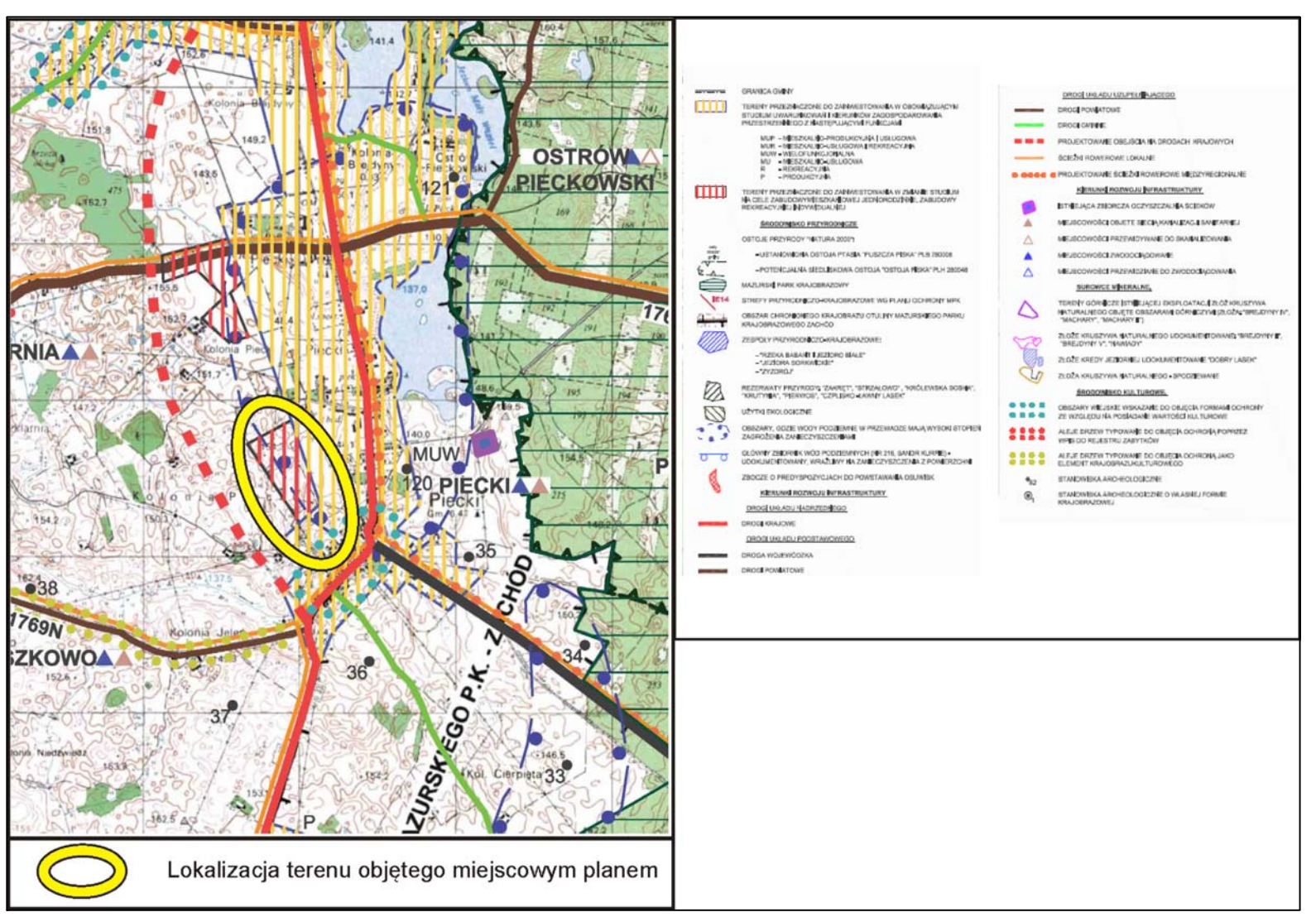


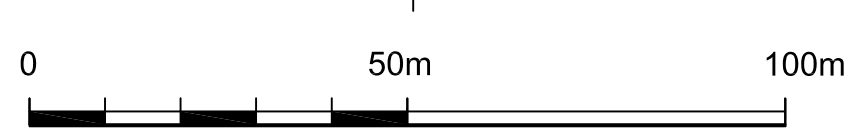
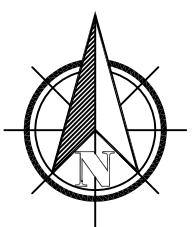
MIEJSOWY PLAN ZAGOSPODAROWANIA PRZESTRZENNEGO DLA TERENU OBEJMUJĄCEGO CZĘŚĆ GRUNTÓW POŁOŻONYCH NA ZACHÓD OD UL. POLNEJ W OBRĘBIE GEODEZYJNYM PIECKI



Wyrys ze studium uwarunkowań i kierunków zagospodarowania przestrzennego gminy Piecki



USTALENIA PLANU	
<b>OZNACZENIA OGÓLNE</b>	
	granica opracowania planu
	linie rozgraniczające tereny o różnym przeznaczeniu i różnych zasadach zagospodarowania
<b>ZASADY PROWADZENIA POLITYKI PRZESTRZENNEJ</b>	
	nieprzekraczalna linia zabudowy
	wymiarowanie
<b>PRZEZNACZENIA TERENÓW ELEMENTARNYCH OZNACZONE SYMBIEM</b>	
	MN tereny zabudowy mieszkaniowej (jednorodzinnej)
	MNU tereny zabudowy mieszkaniowej (jednorodzinnej) usługowej
	UM tereny zabudowy usługowej z dopuszczeniem funkcji mieszkaniowej
	MW tereny zabudowy mieszkaniowej wielorodzinnej
	U tereny zabudowy usługowej
	ZP tereny zielone urządzone
	ZN tereny zielone nieurządzone
	WS tereny wód powierzchniowych
	R tereny rolne
	CO tereny zabudowy ciepłowniczej i gospodarki odpadami
	EKW tereny infrastruktury technicznej - energetyka, kanalizacja, wodociąg
	KDD tereny dróg publicznych
	KDW tereny dróg wewnętrznych
<b>OZNACZENIA OBOWIĄZUJĄCE NA PODSTAWIE PRZEPISÓW ODRĘBNYCH</b>	
	tereny w granicach Obszaru Specjalnej Ochrony Ptaków Natura 2000 - "Puszcza Piaska" - kod obszaru: PLB 280008
	tereny w granicach aglomeracji Piecki
<b>ELEMENTY INFORMACYJNE</b>	
	elektromagnetyczna linia napowietrzna 50 - 150V



Politechnika  
Dzielnica Inżynierii Wzrostowej  
Warszawa - Mokotów  
ul. J. Piłsudskiego 26/28, 02-505 Warszawa  
tel. 22 638 40 00, 22 638 40 01  
www.pwr.edu.pl

ZALĄCZNIK NR 1 DO UCHWAŁY NR XXVI/161/20  
RADY GMINY PIECKI Z DNIA 30 LISTOPADA 2020 R.

PROJEKTANCI  
mgr inż. Władysław Kowalski  
mgr inż. Władysław Kowalski  
mgr inż. Władysław Kowalski

1:1000