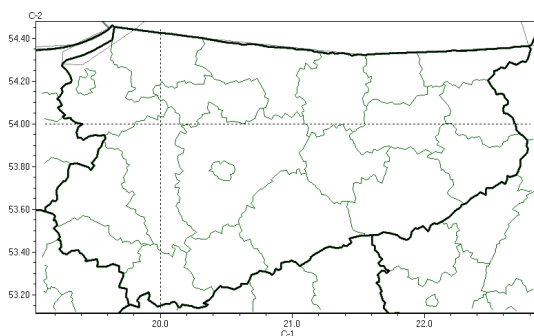


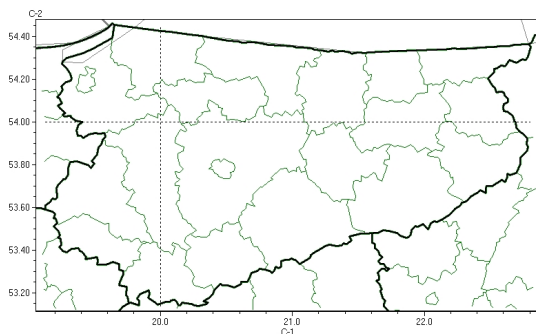
**PROGNOZA NIEBEZPIECZNYCH ZJAWISK METEOROLOGICZNYCH  
NA PIERWSZ DOB**

<b>Obszar</b>	Województwo warmi sko-mazurskie
<b>Wa no (cz. urz.)</b>	od godz. 07:30 dnia 06.12.2022 (wtorek) do godz. 07:30 dnia 07.12.2022 (roda)
<b>Zjawisko/stopie zagro enia Kryteria</b>	<b>Opady marzn ce/1</b> (wszystkie powiaty) Słabe opady marzn cego deszczu lub m awki, trwaj cenie dłu ej ni 12 godzin i powoduj ce gołoled .



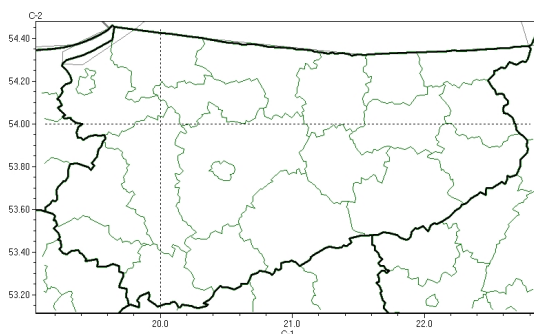
**PROGNOZA NIEBEZPIECZNYCH ZJAWISK METEOROLOGICZNYCH  
NA DRUG DOB**

<b>Obszar</b>	Województwo warmi sko-mazurskie
<b>Wa no (cz. urz.)</b>	od godz. 07:30 dnia 07.12.2022 (roda) do godz. 07:30 dnia 08.12.2022 (czwartek)
<b>Zjawisko/stopie zagro enia Kryteria</b>	Nie przewiduje si -/-



**PROGNOZA NIEBEZPIECZNYCH ZJAWISK METEOROLOGICZNYCH  
NA TRZECI DOB**

<b>Obszar</b>	Województwo warmi sko-mazurskie
<b>Wa no (cz. urz.)</b>	od godz. 07:30 dnia 08.12.2022 (czwartek) do godz. 07:30 dnia 09.12.2022 (pi tek)
<b>Zjawisko/stopie zagro enia Kryteria</b>	Nie przewiduje si -/-



**PROGNOZA NIEBEZPIECZNYCH ZJAWISK METEOROLOGICZNYCH  
NA CZWART DOB**

<b>Obszar</b>	Województwo warmi sko-mazurskie
<b>Wa no (cz. urz.)</b>	od godz. 07:30 dnia 09.12.2022 (pi tek) do godz. 07:30 dnia 10.12.2022 (sobota)
<b>Zjawisko/stopie zagro enia Kryteria</b>	Nie przewiduje si -/-

<b>Godzina i data wydania</b>	godz. 14:41 dnia 05.12.2022
<b>Uwagi</b>	Prognoza niebezpiecznych zjawisk meteorologicznych jest informacj orientacyjn .Wydawanie depeszy OSTRZE ENIE uniewa nia i anuluje wszystkie informacje dotycz ce tego samego okresu i zjawiska zawarte w prognozie. <b>Sprawd aktualne ostrze enia oraz tekstow prognoz synoptyczn .</b>
Opracowanie niniejsze i jego format, jako przedmiot prawa autorskiego podlega ochronie prawnej, zgodnie z przepisami ustawy z dnia 4 lutego 1994r o prawie autorskim i prawach pokrewnych (dz. U. z 2006 r. Nr 90, poz. 631 z pó n. zm.). Wszelkie dalsze udost pnianie, rozpowszechnianie (przedruk, kopiowanie, wiadomo sms) jest dozwolone wył cznie w formie dosłownej z bezwzgl dnym wskazaniem ró dła informacji tj. IMGW-PIB.	